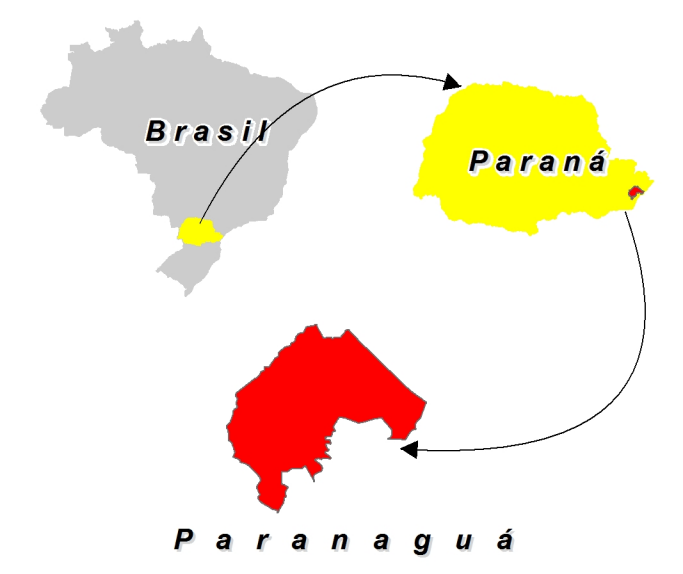


Modelo Determinístico da Dispersão da Pluma de Óleo em Maré de Quadratura
Vento Nordeste
TCP, Paranaguá, PR









Sistema de Coordenadas em Projeção Universal Transversal de Mercator - UTM

Meridiano Central: 51°

Datum Horizontal: WGS 84

Legenda

-  Barreiras de Contenção
-  Após 2h de vazamento
-  Após 4h de vazamento
-  Após 6h de vazamento
-  TCP
-  Ampliação do Cais