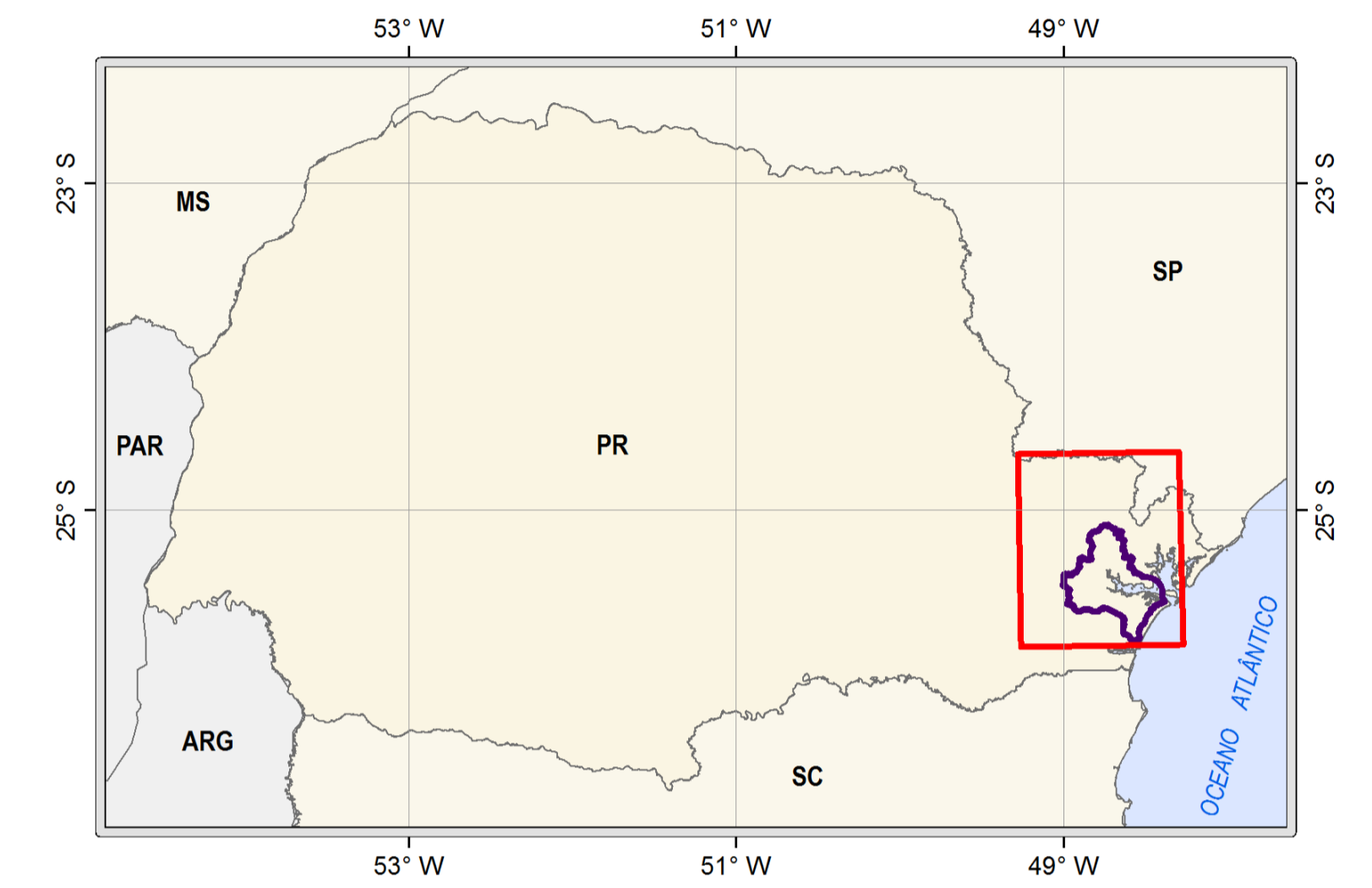


Escala: 1:350.000
 4 2 0 4 8 12 16 km
 Projeção Universal Transversa de Mercator, Zona 22 Sul.
 Datum Horizontal: SAD 69. Datum Vertical: Marégrafo Imbituba, SC.
 Origem da Quilometragem UTM: Equador e Meridiano 51° W. GR.
 Acrescidas as Constantes: 10.000 km e 500 km, respectivamente.








Fonte de Dados:
 Divisão Política do Brasil, IBGE, 2007.
 Base Cartográfica (Escala: 1:25.000), Cartas Topográficas DSG, 2002.
 Unidades de Conservação, ICMBio & MMA (2010) e SPVS (2009).
 Terras Indígenas, FUNAI, 2010.

LOCALIZAÇÃO:



CONVENÇÕES:

Cartográficas:

-  Localização do TCP
-  Limites Municipais
-  Limites Estaduais
-  Área de Influência Indireta do Meio Físico (AII)
-  Área de Influência Direta dos Meios Físico e Biológico (AID)
-  Terras Indígenas
-  Áreas Prioritárias à Conservação

MAPA DE ÁREAS PRIORITÁRIAS E TERRAS INDÍGENAS



Projeto:			EIA-RIMA / Cais Leste do TCP		
Mapa Nº:	21 / 24	Data:	Agosto / 2010	Escala:	1:350.000
Responsáveis Técnicos:					
Eduardo Vedor de Paula Geógrafo - CREA-PR 81.589/PR			Orestes Jarentchuk Junior Geógrafo - CREA-PR 110.236/PR		

