

**ARRAIAL DO CABO - RJ**  
**PORTO DO FORNO**

**RELATÓRIO FOTOGRÁFICO DAS AVALIAÇÕES DO TRÁFEGO NA ÁREA  
URBANA**

**Julho/2010**



Trabalho de campo da equipe de contagem de tráfego



Foto 01



Foto 02



Foto 03



Foto 04



Foto 05



Foto 06



Foto 07



Foto 08



Foto 09



Foto 10



Foto 11



Foto 12



Foto 13



Foto 14



Foto 15



Foto 16



Foto17



Foto 18





Foto 19



Foto 20



Foto 21



Foto 22



Foto 23



Foto 24



Foto 25



Foto 26



Foto 27



Foto 28



Foto29



Foto 30



Foto 31



Foto 32



Foto 33



Foto 34



Foto 35



Foto 36



Foto 37



Foto 38



Foto 39



Foto 40



Foto 41



Foto 42





Foto 43



Foto 44




Foto 45



Foto 46



Foto 47




Foto 48



Foto 49



Foto 50



Foto 51



Foto 52



Foto 53



Foto 54



Foto 55



Foto 56




Foto 57



Foto58



Foto59



Foto 60



Foto 61



Foto 62



Foto 73



Foto A – Área de estacionamento em alargamento da via na curva, sem prejuízo para a circulação da via



Foto B – Não tem restrição de estacionamento, mas poucos veículos estacionam



Foto C – Na falta de sinalização divisória de pista o comportamento dos motoristas acaba sendo inadequado e o veículo circula no meio da pista





Foto D - Na falta de sinalização divisória de pista o comportamento dos motoristas acaba sendo inadequado e o veículo circula no meio da pista



Foto E - Veículos estacionados defronte a comércio, mas sem ocasionar problemas para a circulação de veículos