

LAUDO TÉCNICO DE AVALIAÇÃO



PROPRIETÁRIO PRESUMIDO: Felix Cardoso Paiva e outros

NÚMERO DO LOTE: 049

NOME DA PROPRIEDADE: Ouro Verde

MUNICÍPIO: Ilhéus/ BA

DATA: 05 de novembro de 2013

NÚMERO DA PROPRIEDADE: 049

MUNICÍPIO: Ilhéus/BA

PROPRIETÁRIOS PRESUMIDOS:

_FELIX CARDOSO PAIVA, brasileiro, agricultor, portador da Carteira de Identidade nº. 0305554778, inscrito no CPF sob o nº. 378.798.715-00, residente e domiciliado em Ilhéus/BA.

_FAUSTO CARDOSO PAIVA, brasileiro, agricultor, portador da Carteira de Identidade nº. 3.452.190, inscrito no CPF sob o nº. 367.589.905-59, residente e domiciliado em Ilhéus/BA.

_FLÁVIO CARDOSO PAIVA, brasileiro, agricultor, portador da Carteira de Identidade nº. 0471343641, inscrito no CPF sob o nº. 518.292.155-15, residente e domiciliado em Ilhéus/BA.

USUFRUATUÁRIOS: ANTÔNIO RAIMUNDO DA SILVA PAIVA, brasileiro, agricultor, portador da Carteira de Identidade nº. 0031914608, inscrito no CPF sob o nº. 011.966.695-20, casado com **ELVIRA VIRGÍNIA CARDOSO PAIVA**, brasileira, portadora da Carteira de Identidade nº. 0054960126, inscrita no CPF sob o nº. 897.296.255-49, residentes e domiciliados em Ilhéus/BA.

DADOS COMPLEMENTARES SOBRE O IMÓVEL:

Conforme certidão anexa, o imóvel matriculado sob o nº. 16.793, com área de 202,04,23ha pertence aos proprietários presumidos acima qualificados.

Destacamos que o documento que nos foi apresentado foi emitido em 17/01/2012, portanto, está desatualizado.

Sendo assim, é necessário analisar a matrícula atualizada do imóvel, a fim de confirmar se eles ainda são os proprietários do bem.

OBSERVAÇÕES RELEVANTES SOBRE A ÁREA ATINGIDA:

A área avaliada no presente laudo refere-se à poligonal atingida indicada no documento de nº 4000-V-008 que é de 204,1014ha.

INFORMAÇÕES GERAIS
DADOS DA PROPRIEDADE

Número do lote 49	Nome da propriedade Fazenda Ouro Verde		
Localização Urucutuca	Área total (ha)* 204,1014	Município Ilhéus	Estado BA

DADOS DO PROPRIETÁRIO

Nome Félix Cardoso Paiva e Outros		
Nacionalidade Brasileiro	Profissão Agricultor	
Estado Civil Não informado	Nº Documento de Identidade 305.554.778	CPF 378.798.715-00

DADOS DO CÔNJUGE

Nome -			
CPF -	Nº Documento de identidade -	Profissão -	Nacionalidade -

DADOS DO POSSEIRO

Nome Antônio Raimudo da Silva Paiva - Usufrutuário		
Estado Civil Casado	Nº Documento de Identidade 31.914.608	CPF 011.966.695-20

DADOS DO IMÓVEL AVALIANDO

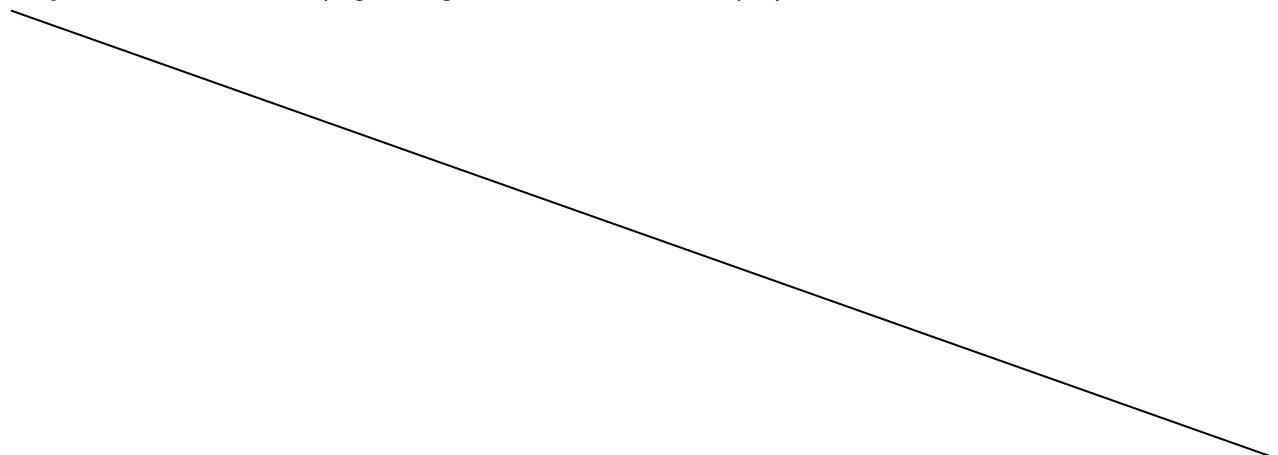
<input type="checkbox"/> Zona Urbana	<input checked="" type="checkbox"/> Zona Rural	<input type="checkbox"/> Zona Expansão Urbana
Nº do Registro de Imóvel: Matrícula nº16.793		

CARACTERÍSTICAS DO IMÓVEL AVALIANDO

Área Total (ha):	204,1014	Área atingida (ha):	204,1014	
Topografia	<input type="checkbox"/> Plano	<input type="checkbox"/> Semi plano	<input checked="" type="checkbox"/> Acidentado	
Aproveitamento	<input checked="" type="checkbox"/> Gleba	<input type="checkbox"/> Loteamento	<input type="checkbox"/> Indústria/ Comércio	<input type="checkbox"/> Cultura/ Pecuária
Acesso ao imóvel	<input type="checkbox"/> Bom	<input checked="" type="checkbox"/> Regular	<input type="checkbox"/> Ruim	

OBSERVAÇÕES

*A área apresentada no campo "Área total (ha)" refere-se à metragem indicada na planilha que contém a relação do levantamento topográfico geral do terreno de cada propriedade.



PROPRIETÁRIO PRESUMIDO: Félix Cardoso Paiva e outros**NOME DA PROPRIEDADE:** Fazenda Ouro Verde**NÚMERO DA PROPRIEDADE:** 049**CLASSIFICAÇÃO DO TERRENO:** Rural**ÁREA ATINGIDA:** 204,1014ha**Confrontantes**

Áreas	Proprietário Presumidos	Áreas	Proprietário Presumidos
098	Espólio Felismino Manoel dos Santos	097	Apolônio Antônio do Nascimento
103	Alan de Jesus Santos	096	Apolônio Antônio do Nascimento
104	João Moreno Pereira	051	Silvio Carlos Teixeira Santos
048	João Belmiro da Silva	090	Espólio Rosalvo Gaetano de Oliveira
093	Israel Nunes da Silva	092	Ermando José Alves de Andrade
050	Alberto Ribeiro dos Santos	095	Alberto Ribeiro dos Santos
091	José Roberto de Araújo Neto		

DATUM SAD – 69 MERIDIANO CENTRAL 39°W**MATERIALIZAÇÃO DO PONTO DE PARTIDA, TRANSPORTE DAS AMARRAÇÕES E DESCRIÇÃO DAS DIVISAS.**

A área é demarcada pela seguinte linha perimétrica, partindo-se do vértice P1 com coordenadas E=487.007,728 e N=8.378.544,235, seguindo com azimute 147°11'44" e distância 110,75m chega-se ao vértice P2 com coordenadas E=487.067,729 e N=8.378.451,148. Deste com azimute de 128°48'43" e distância 15,59m chega-se ao vértice P3 com coordenadas E=487.079,874 e N=8.378.441,379. Deste com azimute de 23°00'53" e distância 31,37m chega-se ao vértice P4 com coordenadas E=487.092,137 e N=8.378.470,248. Deste com azimute de 103°49'17" e distância 168,52m chega-se ao vértice P5 com coordenadas E=487.255,775 e

N=8.378.429,990. Deste com azimute de $202^{\circ}09'20''$ e distância 19,38m chega-se ao vértice P6 com coordenadas E=487.248,468 e N=8.378.412,045. Deste com azimute de $122^{\circ}00'56''$ e distância 7,19m chega-se ao vértice P7 com coordenadas E=487.254,568 e N=8.378.408,231. Deste com azimute de $117^{\circ}15'06''$ e distância 169,21m chega-se ao vértice P8 com coordenadas E=487.404,997 e N=8.378.330,749. Deste com azimute de $159^{\circ}57'45''$ e distância 145,89m chega-se ao vértice P9 com coordenadas E=487.454,985 e N=8.378.193,687. Deste com azimute de $66^{\circ}51'57''$ e distância 199,58m chega-se ao vértice P10 com coordenadas E=487.638,519 e N=8.378.272,100. Deste com azimute de $62^{\circ}51'27''$ e distância 168,95m chega-se ao vértice P11 com coordenadas E=487.788,867 e N=8.378.349,178. Deste com azimute de $156^{\circ}22'16''$ e distância 203,38m chega-se ao vértice P12 com coordenadas E=487.870,383 e N=8.378.162,852. Deste com azimute de $174^{\circ}11'03''$ e distância 59,81m chega-se ao vértice P13 com coordenadas E=487.876,444 e N=8.378.103,347. Deste com azimute de $86^{\circ}38'32''$ e distância 72,24m chega-se ao vértice P14 com coordenadas E=487.948,555 e N=8.378.107,578. Deste com azimute de $181^{\circ}29'05''$ e distância 61,79m chega-se ao vértice P15 com coordenadas E=487.946,954 e N=8.378.045,807. Deste com azimute de $283^{\circ}55'22''$ e distância 114,74m chega-se ao vértice P16 com coordenadas E=487.835,588 e N=8.378.073,414. Deste com azimute de $254^{\circ}12'49''$ e distância 47,96m chega-se ao vértice P17 com coordenadas E=487.789,439 e N=8.378.060,367. Deste com azimute de $128^{\circ}30'08''$ e distância 86,36m chega-se ao vértice P18 com coordenadas E=487.857,022 e N=8.378.006,605. Deste com azimute de $181^{\circ}29'04''$ e distância 25,01m chega-se ao vértice P19 com coordenadas E=487.856,374 e N=8.377.981,599. Deste com azimute de $217^{\circ}34'30''$

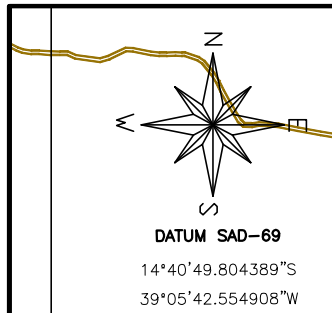
e distância 78,05m chega-se ao vértice P20 com coordenadas E=487.808,777 e N=8.377.919,737. Deste com azimute de 158°25'57" e distância 78,05m chega-se ao vértice P21 com coordenadas E=487.837,467 e N=8.377.847,154. Deste com azimute de 124°25'08" e distância 17,88m chega-se ao vértice P22 com coordenadas E=487.852,219 e N=8.377.837,046. Deste com azimute de 111°44'53" e distância 283,39m chega-se ao vértice P23 com coordenadas E=488.115,439 e N=8.377.732,042. Deste com azimute de 196°15'02" e distância 252,55m chega-se ao vértice P24 com coordenadas E=488.044,765 e N=8.377.489,579. Deste com azimute de 210°20'04" e distância 759,93m chega-se ao vértice P25 com coordenadas E=487.660,966 e N=8.376.833,693. Deste com azimute de 158°39'04" e distância 65,23m chega-se ao vértice P26 com coordenadas E=487.684,712 e N=8.376.772,941. Deste com azimute de 157°28'57" e distância 136,15m chega-se ao vértice P27 com coordenadas E=487.736,852 e N=8.376.647,172. Deste com azimute de 157°21'16" e distância 42,74m chega-se ao vértice P28 com coordenadas E=487.753,306 e N=8.376.607,732. Deste com azimute de 200°25'50" e distância 69,84m chega-se ao vértice P29 com coordenadas E=487.728,927 e N=8.376.542,286. Deste com azimute de 201°08'25" e distância 30,98m chega-se ao vértice P30 com coordenadas E=487.717,756 e N=8.376.513,396. Deste com azimute de 287°39'05" e distância 16,46m chega-se ao vértice P31 com coordenadas E=487.702,068 e N=8.376.518,388. Deste com azimute de 330°03'30" e distância 77,24m chega-se ao vértice P32 com coordenadas E=487.663,516 e N=8.376.585,319. Deste com azimute de 260°50'07" e distância 178,78m chega-se ao vértice P33 com coordenadas E=487.487,014 e N=8.376.556,843. Deste com azimute de 216°20'00" e distância 51,11m chega-se ao vértice P34 com

coordenadas E=487.456,731 e N=8.376.515,668. Deste com azimute de 272°35'54" e distância 83,16m chega-se ao vértice P35 com coordenadas E=487.373,662 e N=8.376.519,438. Deste com azimute de 216°05'36" e distância 20,64m chega-se ao vértice P36 com coordenadas E=487.361,501 e N=8.376.502,757. Deste com azimute de 157°30'47" e distância 142,40m chega-se ao vértice P37 com coordenadas E=487.415,966 e N=8.376.371,182. Deste com azimute de 193°23'02" e distância 73,29m chega-se ao vértice P38 com coordenadas E=487.399,002 e N=8.376.299,885. Deste com azimute de 243°18'33" e distância 54,59m chega-se ao vértice P39 com coordenadas E=487.350,232 e N=8.376.275,366. Deste com azimute de 319°39'48" e distância 118,41m chega-se ao vértice P40 com coordenadas E=487.273,590 e N=8.376.365,622. Deste com azimute de 254°37'30" e distância 89,69m chega-se ao vértice P41 com coordenadas E=487.187,110 e N=8.376.341,842. Deste com azimute de 265°02'03" e distância 126,79m chega-se ao vértice P42 com coordenadas E=487.060,800 e N=8.376.330,867. Deste com azimute de 165°15'21" e distância 71,82m chega-se ao vértice P43 com coordenadas E=487.079,078 e N=8.376.261,413. Deste com azimute de 234°07'30" e distância 136,55m chega-se ao vértice P44 com coordenadas E=486.968,436 e N=8.376.181,395. Deste com azimute de 271°53'41" e distância 52,54m chega-se ao vértice P45 com coordenadas E=486.915,929 e N=8.376.183,132. Deste com azimute de 218°54'01" e distância 51,00m chega-se ao vértice P46 com coordenadas E=486.883,902 e N=8.376.143,441. Deste com azimute de 265°11'28" e distância 149,63m chega-se ao vértice P47 com coordenadas E=486.734,798 e N=8.376.130,897. Deste com azimute de 355°11'28" e distância 26,40m chega-se ao vértice P48 com coordenadas E=486.732,585 e N=8.376.157,206. Deste com

azimute de $343^{\circ}45'25''$ e distância 98,42m chega-se ao vértice P49 com coordenadas $E=486.705,054$ e $N=8.376.251,701$. Deste com azimute de $350^{\circ}38'35''$ e distância 117,04m chega-se ao vértice P50 com coordenadas $E=486.686,025$ e $N=8.376.367,184$. Deste com azimute de $22^{\circ}02'38''$ e distância 220,83m chega-se ao vértice P51 com coordenadas $E=486.768,906$ e $N=8.376.571,869$. Deste com azimute de $294^{\circ}37'33''$ e distância 86,69m chega-se ao vértice P52 com coordenadas $E=486.690,103$ e $N=8.376.607,991$. Deste com azimute de $344^{\circ}25'54''$ e distância 34,43m chega-se ao vértice P53 com coordenadas $E=486.680,862$ e $N=8.376.641,159$. Deste com azimute de $359^{\circ}51'04''$ e distância 314,75m chega-se ao vértice P54 com coordenadas $E=486.680,044$ e $N=8.376.955,907$. Deste com azimute de $3^{\circ}13'24''$ e distância 371,58m chega-se ao vértice P55 com coordenadas $E=486.700,937$ e $N=8.377.326,895$. Deste com azimute de $110^{\circ}55'45''$ e distância 129,97m chega-se ao vértice P56 com coordenadas $E=486.822,332$ e $N=8.377.280,468$. Deste com azimute de $103^{\circ}25'11''$ e distância 115,29m chega-se ao vértice P57 com coordenadas $E=486.934,471$ e $N=8.377.253,712$. Deste com azimute de $58^{\circ}52'32''$ e distância 134,45m chega-se ao vértice P58 com coordenadas $E=487.049,566$ e $N=8.377.323,209$. Deste com azimute de $35^{\circ}13'16''$ e distância 11,32m chega-se ao vértice P59 com coordenadas $E=487.056,097$ e $N=8.377.332,460$. Deste com azimute de $13^{\circ}08'08''$ e distância 39,39m chega-se ao vértice P60 com coordenadas $E=487.065,049$ e $N=8.377.370,821$. Deste com azimute de $10^{\circ}14'49''$ e distância 30,56m chega-se ao vértice P61 com coordenadas $E=487.070,485$ e $N=8.377.400,892$. Deste com azimute de $358^{\circ}51'49''$ e distância 49,76m chega-se ao vértice P62 com coordenadas $E=487.069,498$ e $N=8.377.450,645$. Deste com azimute de $10^{\circ}15'43''$ e distância 40,14m chega-se ao

vértice P63 com coordenadas E=487.076,649 e N=8.377.490,143. Deste com azimute de 25°11'46" e distância 49,74m chega-se ao vértice P64 com coordenadas E=487.097,823 e N=8.377.535,148. Deste com azimute de 334°03'54" e distância 16,67m chega-se ao vértice P65 com coordenadas E=487.090,531 e N=8.377.550,142. Deste com azimute de 300°35'46" e distância 62,04m chega-se ao vértice P66 com coordenadas E=487.037,129 e N=8.377.581,719. Deste com azimute de 309°03'48" e distância 46,34m chega-se ao vértice P67 com coordenadas E=487.001,150 e N=8.377.610,920. Deste com azimute de 291°59'28" e distância 194,23m chega-se ao vértice P68 com coordenadas E=486.821,050 e N=8.377.683,653. Deste com azimute de 291°19'30" e distância 9,07m chega-se ao vértice P69 com coordenadas E=486.812,602 e N=8.377.686,951. Deste com azimute de 28°15'20" e distância 129,32m chega-se ao vértice P70 com coordenadas E=486.873,822 e N=8.377.800,861. Deste com azimute de 28°59'22" e distância 70,12m chega-se ao vértice P71 com coordenadas E=486.907,803 e N=8.377.862,191. Deste com azimute de 22°15'12" e distância 313,82m chega-se ao vértice P72 com coordenadas E=487.026,649 e N=8.378.152,640. Deste com azimute de 316°50'42" e distância 53,13m chega-se ao vértice P73 com coordenadas E=486.990,313 e N=8.378.191,395. Deste com azimute de 289°31'46" e distância 22,07m chega-se ao vértice P74 com coordenadas E=486.969,512 e N=8.378.198,773. Deste com azimute de 328°34'17" e distância 31,46m chega-se ao vértice P75 com coordenadas E=486.953,108 e N=8.378.225,617. Deste com azimute de 10°29'49" e distância 33,66m chega-se ao vértice P76 com coordenadas E=486.959,241 e N=8.378.258,718. Deste com azimute de 330°06'56" e distância 199,24m chega-se ao vértice P77 com coordenadas E=486.859,972 e

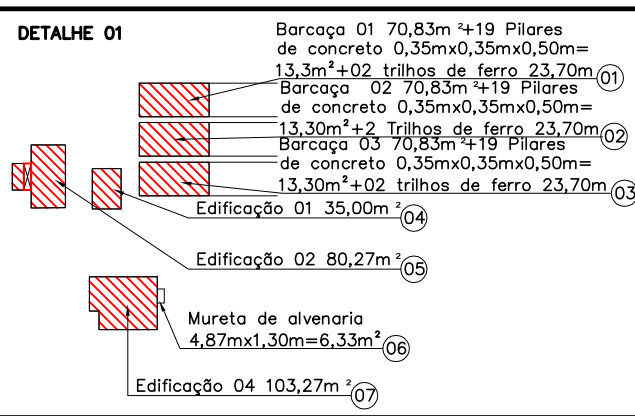
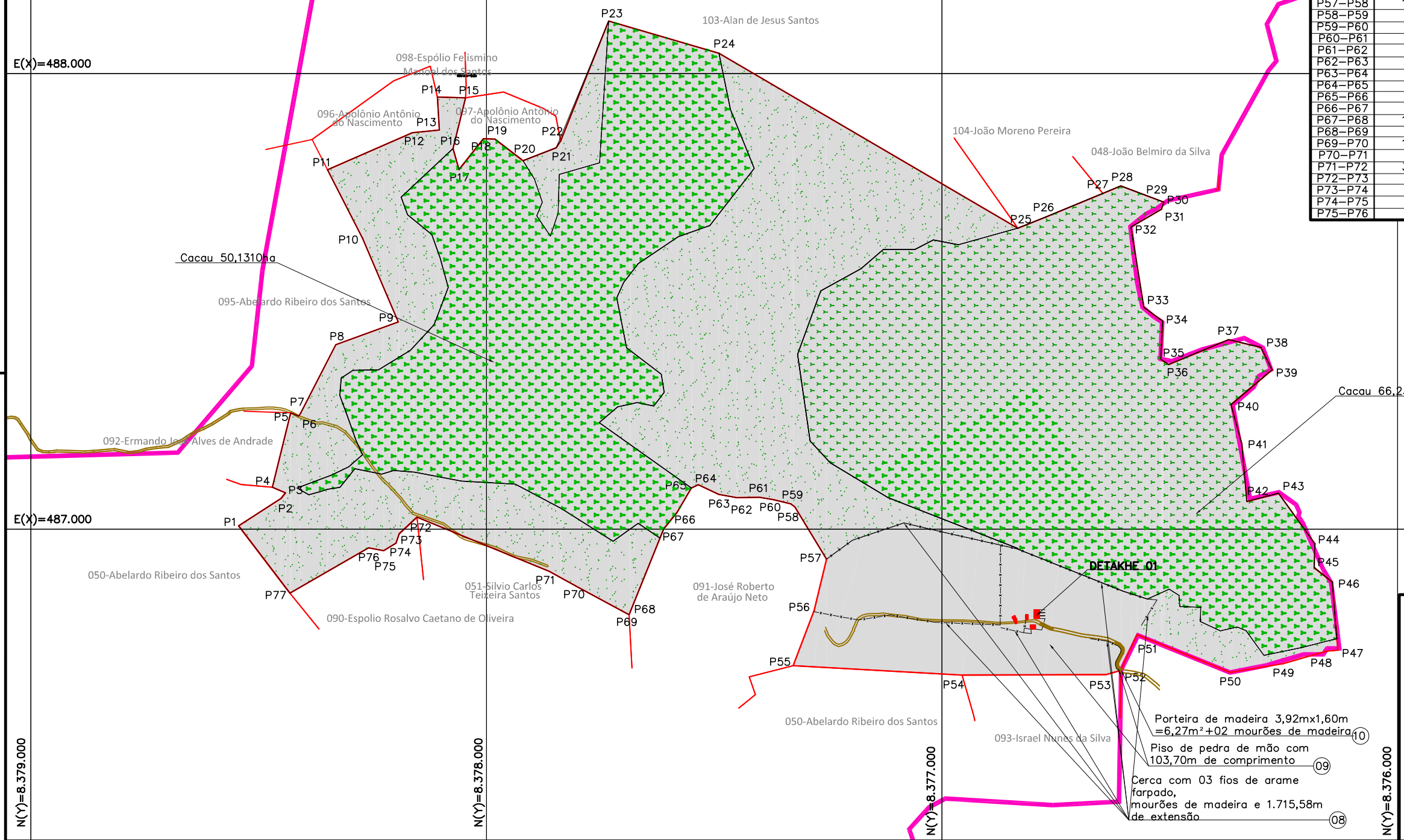
N=8.378.431,461. Deste com azimute de $52^{\circ}38'51''$ e distância 185,88m chega-se ao vértice P1, ponto origem deste memorial e fim da poligonal que circunscribe a área representada pelo croqui anexo . Área=204,1014ha.



QUADRO DE COORDENADAS			
VÉRTICE	DISTÂNCIA (m)	AZIMUTE	
P1-P2	110,75	147°11'44"	487.007,728
P2-P3	15,59	128°48'43"	487.067,729
P3-P4	31,37	23°00'53"	487.079,874
P4-P5	168,52	103°49'17"	487.092,137
P5-P6	19,38	202°09'20"	487.255,775
P6-P7	7,19	122°00'56"	487.248,468
P7-P8	169,21	117°15'06"	487.254,568
P8-P9	145,89	159°57'45"	487.404,997
P9-P10	199,58	66°51'57"	487.454,985
P10-P11	168,95	62°51'27"	487.638,519
P11-P12	203,38	156°22'16"	487.788,867
P12-P13	59,81	174°11'03"	487.870,383
P13-P14	72,24	86°38'32"	487.876,444
P14-P15	61,79	181°29'05"	487.948,555
P15-P16	114,74	283°55'22"	487.946,954

P16-P17	47,96	254°12'49"	487.835,588
P17-P18	86,36	128°30'08"	487.789,439
P18-P19	25,01	181°29'04"	487.857,022
P19-P20	78,05	217°34'30"	487.856,374
P20-P21	78,05	158°25'57"	487.808,777
P21-P22	17,88	124°25'08"	487.837,467
P22-P23	283,39	111°44'53"	487.852,219
P23-P24	252,55	196°15'02"	488.115,439
P24-P25	759,93	210°20'04"	488.044,765
P25-P26	65,23	158°39'04"	487.660,966
P26-P27	136,15	157°28'57"	487.684,712
P27-P28	42,74	157°21'16"	487.736,852
P28-P29	69,84	200°25'50"	487.753,306
P29-P30	30,98	201°08'25"	487.728,927
P30-P31	16,46	287°39'05"	487.717,756
P31-P32	77,24	330°03'30"	487.702,068
P32-P33	178,78	260°50'07"	487.663,516
P33-P34	51,11	216°20'00"	487.487,014
P34-P35	83,16	272°35'54"	487.456,731

P35-P36	20,64	216°05'36"	487.373,662
P36-P37	142,40	157°30'47"	487.361,501
P37-P38	73,29	193°23'02"	487.415,966
P38-P39	54,59	243°18'33"	487.399,002
P39-P40	118,41	319°39'48"	487.350,232
P40-P41	89,69	254°37'30"	487.273,590
P41-P42	126,79	265°02'03"	487.187,110
P42-P43	71,82	165°15'21"	487.060,800
P43-P44	136,55	234°07'30"	487.079,078
P44-P45	52,54	271°53'41"	486.968,436
P45-P46	51,00	218°54'01"	486.915,929
P46-P47	149,63	265°11'28"	486.883,902
P47-P48	26,40	355°11'28"	486.734,798
P48-P49	98,42	343°45'25"	486.732,585
P49-P50	117,04	350°38'35"	486.705,054
P50-P51	220,83	22°02'38"	486.686,025
P51-P52	86,69	294°37'33"	486.768,906
P52-P53	34,43	344°25'54"	486.690,103
P53-P54	314,75	359°51'04"	486.680,862
P54-P55	371,58	3°13'24"	486.680,044
P55-P56	129,97	110°55'45"	486.700,937
P56-P57	115,29	103°25'11"	486.822,332
P57-P58	134,45	58°52'32"	486.934,471
P58-P59	11,32	35°13'16"	487.049,566
P59-P60	39,39	13°08'08"	487.056,097
P60-P61	30,56	10°14'49"	487.065,049
P61-P62	49,76	358°51'49"	487.070,485
P62-P63	40,14	10°15'43"	487.069,498
P63-P64	49,74	25°11'46"	487.076,649
P64-P65	16,67	334°03'54"	487.097,823
P65-P66	62,04	300°35'46"	487.090,531
P66-P67	46,34	309°03'48"	487.037,129
P67-P68	194,23	291°59'28"	487.001,150
P68-P69	9,07	291°19'30"	486.821,050
P69-P70	129,32	28°15'20"	486.812,602
P70-P71	70,12	28°59'22"	486.873,822
P71-P72	313,82	22°15'12"	486.907,803
P72-P73	53,13	316°50'42"	487.026,649
P73-P74	22,07	289°31'46"	486.990,313
P74-P75	31,46	328°34'17"	486.969,512
P75-P76	33,66	10°29'49"	486.953,108



NOTAS		REFERÊNCIAS		EMPRESA RESPONSÁVEL PELA ELABORAÇÃO DO PROJETO:		SUPERFICIÁRIOS DO PORTO SUL		DETALHE DO TERRENO E PROPRIETÁRIO		ESCALA:
— LIMITES DO LOTE	MATA					ILHÉUS/BA		NÚMERO DA PROPRIEDADE: 049		1/10.000
ÁREA ATINGIDA										FOLHA:
ÁREA DO PROJETO				R.T.: LUCAS RIBEIRO HORTA – CREA 70352/D				PROPRIETÁRIO PRESUMIDO: Antônio Raimundo da Silva Paiva		1/1
BENFEITORIAS REPRODUTIVAS				ÁREA DO TERRENO: 204,1014ha				NOME DA PROPRIEDADE: Fazenda Ouro Verde		FORMATO:
DATA	EXECUT.	VISTO	APROV.	ÁREA ATINGIDA: 204,1014ha		LOCAL E DATA: Ilhéus/BA – Out/2013				A3
										REV. 00

IDENTIFICAÇÃO DAS BENFEITORIAS
PROPRIEDADE

Área atingida (ha)	Área Total (ha)	Valor Médio (R\$/ha)	Valor Total (R\$)
204,1014	204,1014	R\$ 4.884,15	R\$ 996.861,85

EDIFICAÇÕES

Nº Croqui	Tipo	Área (m²)	Valor Unitário (R\$/m²)	Depreciação	Valor Total (R\$)
04	Edificação 01	35,00	R\$ 607,85	0,639	R\$ 13.594,57
05	Edificação 02	80,27	R\$ 626,56	0,521	R\$ 26.203,16
07	Edificação 04	103,27	R\$ 595,70	0,639	R\$ 39.309,96
Total					R\$ 79.107,69

BENFEITORIAS

Nº Croqui	Tipo	Unid.	Quantidade	Valor Unitário (R\$)	Depreciação	Valor Total (R\$)
01	Barcaça 01	m²	70,83	R\$ 322,92	0,691	R\$ 15.804,84
01	Pilares	m²	13,30	R\$ 123,68	0,691	R\$ 1.136,66
01	Trilho de ferro	m	23,70	R\$ 140,00	0,691	R\$ 2.292,74
02	Barcaça 02	m²	70,83	R\$ 322,92	0,691	R\$ 15.804,84
02	Pilares	m²	13,30	R\$ 123,68	0,691	R\$ 1.136,66
02	Trilho de ferro	m	23,70	R\$ 140,00	0,691	R\$ 2.292,74
03	Barcaça 03	m²	70,83	R\$ 322,92	0,691	R\$ 15.804,84
03	Pilares	m²	13,30	R\$ 123,68	0,691	R\$ 1.136,66
02	Trilho de ferro	m	23,70	R\$ 140,00	0,691	R\$ 2.292,74
06	Mureta de alvenaria	m²	6,33	R\$ 107,42	0,754	R\$ 512,70
08	Cerca	m	1.715,58	R\$ 21,31	0,721	R\$ 26.359,05
09	Piso	m³	77,70	R\$ 86,75	0,737	R\$ 4.967,73
10	Porteira	m²	6,27	R\$ 241,36	0,737	R\$ 1.115,32
10	Mourão de madeira	Unid.	2,00	R\$ 11,80	0,737	R\$ 17,39
Total						R\$ 90.674,90

PLANTAÇÕES

Espécie de Cultura	Unid.	Quantidade	Valor Total (R\$)
Cajá	pés	2.800	R\$ 23.492,00
Tangerina	pés	220	
Jenipapo	pés	558	
Côco	pés	325	
Dênde	pés	1.100	
Jaqueiras	pés	1.200	

OBSERVAÇÕES

--

NÚMERO DE IDENTIFICAÇÃO NO CROQUI: 04


DESCRIÇÃO DA EDIFICAÇÃO

 Edificação 01 com área de 35,00m²
ESTADO DE CONSERVAÇÃO E CARACTERÍSTICAS

- | | | | |
|----------------------------------|---|---|---|
| <input type="checkbox"/> Novo | <input type="checkbox"/> Entre novo e regular | <input type="checkbox"/> Entre reparos simples e importantes | <input checked="" type="checkbox"/> Reparos simples |
| <input type="checkbox"/> Regular | <input type="checkbox"/> Entre regular e reparo simples | <input type="checkbox"/> Entre reparos importantes e s/ valor | <input type="checkbox"/> Reparos importantes |

PAREDES	COBERTURA	PISO	REVESTIMENTO	ESQUADRIA	
				Metal	Madeira
<input checked="" type="checkbox"/> Tijolo/Bloco	<input type="checkbox"/> Sem cobertura	<input type="checkbox"/> Madeira	<input type="checkbox"/> Sem revestimento	<input type="checkbox"/> Porta externa	<input checked="" type="checkbox"/> Porta externa
<input type="checkbox"/> Madeira	<input type="checkbox"/> Metálica	<input checked="" type="checkbox"/> Cimento	<input checked="" type="checkbox"/> Pintura	<input type="checkbox"/> Porta interna	<input type="checkbox"/> Porta interna
<input type="checkbox"/> Metálica	<input checked="" type="checkbox"/> Cerâmica	<input type="checkbox"/> Cerâmica	<input type="checkbox"/> Reboco	<input type="checkbox"/> Janela	<input type="checkbox"/> Janela
<input type="checkbox"/> Tijolo aparente	<input type="checkbox"/> Amianto	<input type="checkbox"/> Chão batido	<input type="checkbox"/> Cerâmica	<input type="checkbox"/> Outro	
<input type="checkbox"/> Outro	<input type="checkbox"/> Outro	<input type="checkbox"/> Outro	<input type="checkbox"/> Outro		

OBSERVAÇÃO

Descrição do Projeto	Padrões			
	Alto	Normal	Baixo	Mínimo
CP.1-2Q...46		851,32	630,42	541,34
CP.1-2Q...40		954,42	706,79	607,85
CR.1-2Q...62		948,48	718,62	626,56
CR.1-3Q...104	934,94	806,54	595,7	
CR.1-4Q...122	885,9	768,16	560,76	

NÚMERO DE IDENTIFICAÇÃO NO CROQUI: 06


DESCRIÇÃO DA EDIFICAÇÃO

 Edificação 02 com área de 80,27m², sendo que 5,90m² pertencem à área coberta

ESTADO DE CONSERVAÇÃO E CARACTERÍSTICAS

- | | | | |
|----------------------------------|---|---|--|
| <input type="checkbox"/> Novo | <input type="checkbox"/> Entre novo e regular | <input checked="" type="checkbox"/> Entre reparos simples e importantes | <input type="checkbox"/> Reparos simples |
| <input type="checkbox"/> Regular | <input type="checkbox"/> Entre regular e reparo simples | <input type="checkbox"/> Entre reparos importantes e s/ valor | <input type="checkbox"/> Reparos importantes |

PAREDES	COBERTURA	PISO	REVESTIMENTO	ESQUADRIA	
				Metal	Madeira
<input checked="" type="checkbox"/> Tijolo/Bloco	<input type="checkbox"/> Sem cobertura	<input type="checkbox"/> Madeira	<input type="checkbox"/> Sem revestimento	<input type="checkbox"/> Porta externa	<input checked="" type="checkbox"/> Porta externa
<input type="checkbox"/> Madeira	<input type="checkbox"/> Metálica	<input checked="" type="checkbox"/> Cimento	<input checked="" type="checkbox"/> Pintura	<input type="checkbox"/> Porta interna	<input type="checkbox"/> Porta interna
<input type="checkbox"/> Metálica	<input checked="" type="checkbox"/> Cerâmica	<input type="checkbox"/> Cerâmica	<input type="checkbox"/> Reboco	<input type="checkbox"/> Janela	<input checked="" type="checkbox"/> Janela
<input type="checkbox"/> Tijolo aparente	<input type="checkbox"/> Amianto	<input type="checkbox"/> Chão batido	<input type="checkbox"/> Cerâmica	<input type="checkbox"/> Outro	
<input type="checkbox"/> Outro	<input type="checkbox"/> Outro	<input type="checkbox"/> Outro	<input type="checkbox"/> Outro		

OBSERVAÇÃO

Descrição do Projeto	Padrões			
	Alto	Normal	Baixo	Mínimo
CP.1-2Q...46		851,32	630,42	541,34
CP.1-2Q...40		954,42	706,79	607,85
CR.1-2Q...62		948,48	718,62	626,56
CR.1-3Q...104	934,94	806,54	595,7	
CR.1-4Q...122	885,9	768,16	560,76	

NÚMERO DE IDENTIFICAÇÃO NO CROQUI: 07


DESCRIÇÃO DA EDIFICAÇÃO

 Edificação 04 com área de 103,27m²
ESTADO DE CONSERVAÇÃO E CARACTERÍSTICAS

- | | | | |
|----------------------------------|---|---|---|
| <input type="checkbox"/> Novo | <input type="checkbox"/> Entre novo e regular | <input type="checkbox"/> Entre reparos simples e importantes | <input checked="" type="checkbox"/> Reparos simples |
| <input type="checkbox"/> Regular | <input type="checkbox"/> Entre regular e reparo simples | <input type="checkbox"/> Entre reparos importantes e s/ valor | <input type="checkbox"/> Reparos importantes |

PAREDES	COBERTURA	PISO	REVESTIMENTO	ESQUADRIA	
				Metal	Madeira
<input checked="" type="checkbox"/> Tijolo/Bloco	<input type="checkbox"/> Sem cobertura	<input type="checkbox"/> Madeira	<input type="checkbox"/> Sem revestimento	<input type="checkbox"/> Porta externa	<input checked="" type="checkbox"/> Porta externa
<input type="checkbox"/> Madeira	<input type="checkbox"/> Metálica	<input checked="" type="checkbox"/> Cimento	<input checked="" type="checkbox"/> Pintura	<input type="checkbox"/> Porta interna	<input type="checkbox"/> Porta interna
<input type="checkbox"/> Metálica	<input checked="" type="checkbox"/> Cerâmica	<input type="checkbox"/> Cerâmica	<input type="checkbox"/> Reboco	<input type="checkbox"/> Janela	<input checked="" type="checkbox"/> Janela
<input type="checkbox"/> Tijolo aparente	<input type="checkbox"/> Amianto	<input type="checkbox"/> Chão batido	<input type="checkbox"/> Cerâmica	<input type="checkbox"/> Outro	
<input type="checkbox"/> Outro	<input type="checkbox"/> Outro	<input type="checkbox"/> Outro	<input type="checkbox"/> Outro		

OBSERVAÇÃO

Descrição do Projeto	Padrões			
	Alto	Normal	Baixo	Mínimo
CP.1-2Q...46		851,32	630,42	541,34
CP.1-2Q...40		954,42	706,79	607,85
CR.1-2Q...62		948,48	718,62	626,56
CR.1-3Q...104	934,94	806,54	595,7	
CR.1-4Q...122	885,9	768,16	560,76	

NÚMERO DE IDENTIFICAÇÃO NO CROQUI: 01


DESCRIÇÃO DA BENFEITORIA

 Barcaça 01 com área de 70,83m²
ESTADO DE CONSERVAÇÃO E CARACTERÍSTICAS

- | | | | |
|----------------------------------|---|---|---|
| <input type="checkbox"/> Novo | <input type="checkbox"/> Entre novo e regular | <input type="checkbox"/> Entre reparos simples e importantes | <input checked="" type="checkbox"/> Reparos simples |
| <input type="checkbox"/> Regular | <input type="checkbox"/> Entre regular e reparo simples | <input type="checkbox"/> Entre reparos importantes e s/ valor | <input type="checkbox"/> Reparos importantes |

OBSERVAÇÃO

Relatório de Custo de Reprodução*										
BENFEITORIA -Barcaça										
DIMENSÃO = 70,83 m ²										
ORÇAMENTO - PLANILHA DE PREÇOS E QUANTITATIVOS ESTIMADOS										
ITEM	DESCRIÇÃO DOS SERVIÇOS	PREÇO UNITÁRIO	UNIDADE	QUANTIDADE	PREÇO PARCIAL					
5.16	TELHADO EM TELHAS GALVANIZADAS TRAPEZOIDAIS DE 0,50mm (INCLUSIVE ENGRADAMENTO com TESOURA EM DUAS ÁGUAS E DISTÂNCIA ENTRE TESOURAS DE 5m, PESO PARA ESTRUTURA DE 11,10kg/m ²) - ATÉ 20m de VÃO	R\$ 113,55	R\$ 15,30	R\$ 128,85	m ²	70,83	R\$ 9.126,45			
5.2	PREÇO TOTAL DE MATERIAIS E MÃO DE OBRA PARA TELHADOS E COBERTURAS							R\$ 9.126,45		
6	PISOS, SOLEIRAS E RODAPÉS E PAVIMENTAÇÃO									
6.1	ESTIMATIVA DE CUSTO PARA MATERIAIS E MÃO DE OBRA									
	PISOS	Elemento		Contrapiso	Acabamento	Total				
		PISO DE TÁBUAS CORRIDAS DE MADEIRA (IPÊ) - INCLUINDO BARROTEAMENTO EM PARAJÚ		R\$ 21,04	R\$ 173,04	R\$ 194,08	m ²	70,83	R\$ 13.746,69	
6.2	PREÇO TOTAL DE MATERIAIS E MÃO DE OBRA PARA PISOS, SOLEIRAS E RODAPÉS							R\$ 13.746,69		
TOTAL GERAL - (MATERIAIS E MÃO DE OBRA)							R\$ 22.873,13			
* Referências:										
1 - REVISTA INFORMADOR DAS CONSTRUÇÕES - ANO 58- EDIÇÃO 1628 DE 30 DE SETEMBRO DE 2013										
2 - GUIA DA CONSTRUÇÃO Nº 144 - ANO 66 - JULHO DE 2013										
3 - VALOR PESQUISADO ENTRE PRESTADORES DE SERVIÇOS E FORNECEDORES DE MATERIAIS.										

NÚMERO DE IDENTIFICAÇÃO NO CROQUI: 01


DESCRIÇÃO DA BENFEITORIA

 19 Pilares de alvenaria com 0,35mx0,35mx0,50m e área total de 13,3 m²
ESTADO DE CONSERVAÇÃO E CARACTERÍSTICAS

- | | | | |
|----------------------------------|---|---|---|
| <input type="checkbox"/> Novo | <input type="checkbox"/> Entre novo e regular | <input type="checkbox"/> Entre reparos simples e importantes | <input checked="" type="checkbox"/> Reparos simples |
| <input type="checkbox"/> Regular | <input type="checkbox"/> Entre regular e reparo simples | <input type="checkbox"/> Entre reparos importantes e s/ valor | <input type="checkbox"/> Reparos importantes |

OBSERVAÇÃO
Relatório de Custo de Reprodução*
BENFEITORIA - Pilar de alvenaria
DIMENSÃO = 13,3 m
ORÇAMENTO - PLANILHA DE PREÇOS E QUANTITATIVOS ESTIMADOS

ITEM	DESCRIÇÃO DOS SERVIÇOS	PREÇO UNITÁRIO	UNIDADE	QUANTIDADE	PREÇO PARCIAL					
FUNDAÇÕES										
ESTIMATIVA DE CUSTO PARA MATERIAIS E MÃO DE OBRA										
2.1	ESCAVAÇÃO MANUAL EM TERRA COMPACTA ATÉ 1M DE PROFUNDIDADE COM TRANSPORTE ATÉ 1,00M, e CONCRETO CICLOPICO PARA SAPATAS E CINTAS (INCLUSIVE LANÇAMENTO)	Lançamento pedra de mão	Lançamento do concreto	Total						
		R\$ 42,43	R\$ 42,56	R\$ 373,12	m ²	1,54	R\$ 574,60			
2.2	PREÇO TOTAL DE MATERIAIS E MÃO DE OBRA PARA FUNDAÇÕES					R\$ 574,60				
ESTRUTURA E ALVENARIAS										
4.1.3	ALVENARIA DE TIJOLOS MACIÇOS, ASSENTES COM ARGAMASSA DE CIMENTO E AREIA 1:6 ESPESSURA DE ATÉ 10cm	Elementos COM REVESTIMENTO APENAS EM UM LADO E SEM PINTURA	Alvenaria R\$ 59,25	Chapisco R\$ 3,32	Reboco R\$ 17,31	Selador Pintura	Total R\$ 80,48	m ²	13,30	R\$ 1.070,38
4.2	PREÇO TOTAL DE MATERIAIS E MÃO DE OBRA PARA ESTRUTURAS E ALVENARIAS					R\$ 1.070,38				
TOTAL GERAL - (MATERIAIS E MÃO DE OBRA)					R\$ 1.644,99					

* Referências:

1 - REVISTA INFORMADOR DAS CONSTRUÇÕES - ANO 58- EDIÇÃO 1628 DE 30 DE SETEMBRO DE 2013

2 - GUIA DA CONSTRUÇÃO Nº 144 - ANO 66 - JULHO DE 2013

3 - VALOR PESQUISADO ENTRE PRESTADORES DE SERVIÇOS E FORNECEDORES DE MATERIAIS.

NÚMERO DE IDENTIFICAÇÃO NO CROQUI: 01

**DESCRIÇÃO DA BENFEITORIA**

02 trilhos de ferro com 11,85m de comprimento cada

ESTADO DE CONSERVAÇÃO E CARACTERÍSTICAS

- | | | | |
|----------------------------------|---|---|---|
| <input type="checkbox"/> Novo | <input type="checkbox"/> Entre novo e regular | <input type="checkbox"/> Entre reparos simples e importantes | <input checked="" type="checkbox"/> Reparos simples |
| <input type="checkbox"/> Regular | <input type="checkbox"/> Entre regular e reparo simples | <input type="checkbox"/> Entre reparos importantes e s/ valor | <input type="checkbox"/> Reparos importantes |

OBSERVAÇÃO

NÚMERO DE IDENTIFICAÇÃO NO CROQUI: 02


DESCRIÇÃO DA BENFEITORIA

 Barça 02 com área de 70,83m²
ESTADO DE CONSERVAÇÃO E CARACTERÍSTICAS

- | | | | |
|----------------------------------|---|---|---|
| <input type="checkbox"/> Novo | <input type="checkbox"/> Entre novo e regular | <input type="checkbox"/> Entre reparos simples e importantes | <input checked="" type="checkbox"/> Reparos simples |
| <input type="checkbox"/> Regular | <input type="checkbox"/> Entre regular e reparo simples | <input type="checkbox"/> Entre reparos importantes e s/ valor | <input type="checkbox"/> Reparos importantes |

OBSERVAÇÃO
Relatório de Custo de Reprodução*
BENFEITORIA - Barça
DIMENSÃO = 70,83 m²
ORÇAMENTO - PLANILHA DE PREÇOS E QUANTITATIVOS ESTIMADOS

ITEM	DESCRIÇÃO DOS SERVIÇOS	PREÇO UNITÁRIO	UNIDADE	QUANTIDADE	PREÇO PARCIAL			
5.16	TELHADO EM TELHAS GALVANIZADAS TRAPEZOIDAIS DE 0,50mm (INCLUSIVE ENGRADAMENTO com TESOURA EM DUAS ÁGUAS E DISTÂNCIA ENTRE TESOURAS DE 5m, PESO PARA ESTRUTURA DE 11,10kg/gf/m ²) - ATÉ 20m de VÃO	R\$ 113,55	R\$ 15,30	R\$ 128,85	m ²	70,83	R\$ 9.126,45	
PREÇO TOTAL DE MATERIAIS E MÃO DE OBRA PARA TELHADOS E COBERTURAS R\$ 9.126,45								
6 PISOS, SOLEIRAS E RODAPÉS E PAVIMENTAÇÃO								
6.1	ESTIMATIVA DE CUSTO PARA MATERIAIS E MÃO DE OBRA							
	PISOS	Elemento	Contrapiso	Acabamento	Total			
		PISO DE TÁBUAS CORRIDAS DE MADEIRA (IPÊ) - INCLUINDO BARROTEAMENTO EM PARAJÚ	R\$ 21,04	R\$ 173,04	R\$ 194,08	m ²	70,83	R\$ 13.746,69
6.2	PREÇO TOTAL DE MATERIAIS E MÃO DE OBRA PARA PISOS, SOLEIRAS E RODAPÉS					R\$ 13.746,69		
TOTAL GERAL - (MATERIAIS E MÃO DE OBRA)						R\$ 22.873,13		

* Referências:

- 1 - REVISTA INFORMADOR DAS CONSTRUÇÕES - ANO 58- EDIÇÃO 1628 DE 30 DE SETEMBRO DE 2013
- 2 - GUIA DA CONSTRUÇÃO Nº 144 - ANO 66 - JULHO DE 2013
- 3 - VALOR PESQUISADO ENTRE PRESTADORES DE SERVIÇOS E FORNECEDORES DE MATERIAIS.

NÚMERO DE IDENTIFICAÇÃO NO CROQUI: 02


DESCRIÇÃO DA BENFEITORIA

 19 Pilares de alvenaria com 0,35mx0,35mx0,50m e área total de 13,3 m²
ESTADO DE CONSERVAÇÃO E CARACTERÍSTICAS

- | | | | |
|----------------------------------|---|---|---|
| <input type="checkbox"/> Novo | <input type="checkbox"/> Entre novo e regular | <input type="checkbox"/> Entre reparos simples e importantes | <input checked="" type="checkbox"/> Reparos simples |
| <input type="checkbox"/> Regular | <input type="checkbox"/> Entre regular e reparo simples | <input type="checkbox"/> Entre reparos importantes e s/ valor | <input type="checkbox"/> Reparos importantes |

OBSERVAÇÃO
Relatório de Custo de Reprodução*
BENFEITORIA - Pilar de alvenaria
DIMENSÃO = 13,3 m
ORÇAMENTO - PLANILHA DE PREÇOS E QUANTITATIVOS ESTIMADOS

ITEM	DESCRIÇÃO DOS SERVIÇOS	PREÇO UNITÁRIO	UNIDADE	QUANTIDADE	PREÇO PARCIAL							
FUNDAÇÕES												
2.1	ESTIMATIVA DE CUSTO PARA MATERIAIS E MÃO DE OBRA											
2.1.1	ESCAVAÇÃO MANUAL EM TERRA COMPACTA ATÉ 1M DE PROFUNDIDADE COM TRANSPORTE ATÉ 100M, e CONCRETO CICLOPICO PARA SAPATAS E CINTAS (INCLUSIVE LANÇAMENTO)	Lançamento pedra de mão		Lançamento do concreto	Total							
		R\$ 42,43		R\$ 42,56	R\$ 373,12							
2.2	PREÇO TOTAL DE MATERIAIS E MÃO DE OBRA PARA FUNDAÇÕES				R\$ 574,60							
ESTRUTURA E ALVENARIAS												
4.1.3	ALVENARIA DE TIJOLOS MACIÇOS, ASSENTES COM ARGAMASSA DE CIMENTO E AREIA 1:6	ESPESSURA DE ATÉ 10cm	Elementos	Alvenaria	Chapisco	Reboco	Selador	Pintura	Total			
			COM REVESTIMENTO APENAS EM UM LADO E SEM PINTURA	R\$ 59,25	R\$ 3,92	R\$ 17,31			R\$ 80,48	m ²	13,30	R\$ 1070,38
4.2	PREÇO TOTAL DE MATERIAIS E MÃO DE OBRA PARA ESTRUTURAS E ALVENARIAS										R\$ 1.070,38	
TOTAL GERAL - (MATERIAIS E MÃO DE OBRA)											R\$ 1.644,99	

* Referências:

1 - REVISTA INFORMADOR DAS CONSTRUÇÕES - ANO 58- EDIÇÃO 1628 DE 30 DE SETEMBRO DE 2013

2 - GUIA DA CONSTRUÇÃO Nº 144 - ANO 66 - JULHO DE 2013

3 - VALOR PESQUISADO ENTRE PRESTADORES DE SERVIÇOS E FORNECEDORES DE MATERIAIS.

NÚMERO DE IDENTIFICAÇÃO NO CROQUI: 02

**DESCRIÇÃO DA BENFEITORIA**

02 trilhos de ferro com 11,85m de comprimento cada

ESTADO DE CONSERVAÇÃO E CARACTERÍSTICAS

- | | | | |
|----------------------------------|---|---|--|
| <input type="checkbox"/> Novo | <input type="checkbox"/> Entre novo e regular | <input type="checkbox"/> Entre reparos simples e importantes | <input type="checkbox"/> Reparos simples |
| <input type="checkbox"/> Regular | <input type="checkbox"/> Entre regular e reparo simples | <input type="checkbox"/> Entre reparos importantes e s/ valor | <input type="checkbox"/> Reparos importantes |

OBSERVAÇÃO

NÚMERO DE IDENTIFICAÇÃO NO CROQUI: 03


DESCRIÇÃO DA BENFEITORIA

 Barcaça 03 com área de 70,83m²
ESTADO DE CONSERVAÇÃO E CARACTERÍSTICAS

- | | | | |
|----------------------------------|---|---|---|
| <input type="checkbox"/> Novo | <input type="checkbox"/> Entre novo e regular | <input type="checkbox"/> Entre reparos simples e importantes | <input checked="" type="checkbox"/> Reparos simples |
| <input type="checkbox"/> Regular | <input type="checkbox"/> Entre regular e reparo simples | <input type="checkbox"/> Entre reparos importantes e s/ valor | <input type="checkbox"/> Reparos importantes |

OBSERVAÇÃO

Relatório de Custo de Reprodução*												
BENFEITORIA - Barcaça												
DIMENSÃO = 70,83 m ²												
ORÇAMENTO - PLANILHA DE PREÇOS E QUANTITATIVOS ESTIMADOS												
ITEM	DESCRIÇÃO DOS SERVIÇOS						PREÇO UNITÁRIO	UNIDADE	QUANTIDADE	PREÇO PARCIAL		
5.1.6	TELHADO EM TELHAS GALVANIZADAS TRAPEZOIDAIS DE 0,50mm (INCLUSIVE ENGRADAMENTO com TESOURA EM DUAS ÁGUAS E DISTÂNCIA ENTRE TESOURAS DE 5m, PESO PARA ESTRUTURA DE 11,10kg/m ²) - ATÉ 20m de VÃO						R\$ 113,55	R\$ 15,30	R\$ 128,85	m ²	70,83	R\$ 9.126,45
5.2	PREÇO TOTAL DE MATERIAIS E MÃO DE OBRA PARA TELHADOS E COBERTURAS									R\$ 9.126,45		
6	PISOS, SOLEIRAS E RODAPÉS E PAVIMENTAÇÃO											
6.1	ESTIMATIVA DE CUSTO PARA MATERIAIS E MÃO DE OBRA											
	PISOS	Elemento			Contrapiso	Acabamento	Total					
		PISO DE TÁBUAS CORRIDAS DE MADEIRA (IPÊ) - INCLUINDO BARROTEAMENTO EM PARAJÚ			R\$ 21,04	R\$ 173,04	R\$ 194,08	m ²	70,83	R\$ 13.746,69		
6.2	PREÇO TOTAL DE MATERIAIS E MÃO DE OBRA PARA PISOS, SOLEIRAS E RODAPÉS									R\$ 13.746,69		
TOTAL GERAL - (MATERIAIS E MÃO DE OBRA)										R\$ 22.873,13		
* Referências:												
1 - REVISTA INFORMADOR DAS CONSTRUÇÕES - ANO 58- EDIÇÃO 1628 DE 30 DE SETEMBRO DE 2013												
2 - GUIA DA CONSTRUÇÃO Nº 144 - ANO 66 - JULHO DE 2013												
3 - VALOR PESQUISADO ENTRE PRESTADORES DE SERVIÇOS E FORNECEDORES DE MATERIAIS.												

NÚMERO DE IDENTIFICAÇÃO NO CROQUI: 03


DESCRIÇÃO DA BENFEITORIA

 19 Pilares de alvenaria com 0,35mx0,35mx0,50m e área total de 13,3 m²
ESTADO DE CONSERVAÇÃO E CARACTERÍSTICAS

- | | | | |
|----------------------------------|---|---|---|
| <input type="checkbox"/> Novo | <input type="checkbox"/> Entre novo e regular | <input type="checkbox"/> Entre reparos simples e importantes | <input checked="" type="checkbox"/> Reparos simples |
| <input type="checkbox"/> Regular | <input type="checkbox"/> Entre regular e reparo simples | <input type="checkbox"/> Entre reparos importantes e s/ valor | <input type="checkbox"/> Reparos importantes |

OBSERVAÇÃO
Relatório de Custo de Reprodução*
BENFEITORIA - Pilar de alvenaria
DIMENSÃO = 13,3 m
ORÇAMENTO - PLANILHA DE PREÇOS E QUANTITATIVOS ESTIMADOS

ITEM	DESCRIÇÃO DOS SERVIÇOS	PREÇO UNITÁRIO	UNIDADE	QUANTIDADE	PREÇO PARCIAL					
2	FUNDAÇÕES									
2.1	ESTIMATIVA DE CUSTO PARA MATERIAIS E MÃO DE OBRA									
2.1.1	ESCAVAÇÃO MANUAL EM TERRA COMPACTA ATÉ 1M DE PROFUNDIDADE COM TRANSPORTE ATÉ 1,00M, e CONCRETO CICLOPICO PARA SAPATAS E CINTAS (INCLUSIVE LANÇAMENTO)	Langamento pedra de mão	Langamento do concreto	Total						
		R\$ 42,43	R\$ 42,56	R\$ 373,12	m ³ 1,54 R\$ 574,60					
2.2	PREÇO TOTAL DE MATERIAIS E MÃO DE OBRA PARA FUNDAÇÕES				R\$ 574,60					
4	ESTRUTURA E ALVENARIAS									
4.1.3	ALVENARIA DE TIJOLOS MACIÇOS, ASSENTES COM ARGAMASSA DE CIMENTO E AREIA 1:6	ESPESSURA DE ATÉ 10cm	Elementos	Alvenaria	Chapisco	Reboco	Selador	Pintura	Total	
			COM REVESTIMENTO APENAS EM UM LADO E SEM PINTURA	R\$ 59,25	R\$ 3,92	R\$ 17,31			R\$ 80,48	m ² 13,30 R\$ 1.070,38
4.2	PREÇO TOTAL DE MATERIAIS E MÃO DE OBRA PARA ESTRUTURAS E ALVENARIAS				R\$ 1.070,38					
TOTAL GERAL - (MATERIAIS E MÃO DE OBRA)					R\$ 1.644,99					

* Referências:
 1 - REVISTA INFORMADOR DAS CONSTRUÇÕES - ANO 58- EDIÇÃO 1628 DE 30 DE SETEMBRO DE 2013
 2 - GUIA DA CONSTRUÇÃO Nº 144 - ANO 66 - JULHO DE 2013
 3 - VALOR PESQUISADO ENTRE PRESTADORES DE SERVIÇOS E FORNECEDORES DE MATERIAIS.

NÚMERO DE IDENTIFICAÇÃO NO CROQUI: 03

**DESCRIÇÃO DA BENFEITORIA**

02 trilhos de ferro com 11,85m de comprimento cada

ESTADO DE CONSERVAÇÃO E CARACTERÍSTICAS

- | | | | |
|----------------------------------|---|---|---|
| <input type="checkbox"/> Novo | <input type="checkbox"/> Entre novo e regular | <input type="checkbox"/> Entre reparos simples e importantes | <input checked="" type="checkbox"/> Reparos simples |
| <input type="checkbox"/> Regular | <input type="checkbox"/> Entre regular e reparo simples | <input type="checkbox"/> Entre reparos importantes e s/ valor | <input type="checkbox"/> Reparos importantes |

OBSERVAÇÃO

NÚMERO DE IDENTIFICAÇÃO NO CROQUI: 06


DESCRIÇÃO DA BENFEITORIA

 Mureta de alvenaria com 4,87m x 1,30m e área de 6,33m²
ESTADO DE CONSERVAÇÃO E CARACTERÍSTICAS

- | | | | |
|----------------------------------|---|---|---|
| <input type="checkbox"/> Novo | <input type="checkbox"/> Entre novo e regular | <input type="checkbox"/> Entre reparos simples e importantes | <input checked="" type="checkbox"/> Reparos simples |
| <input type="checkbox"/> Regular | <input type="checkbox"/> Entre regular e reparo simples | <input type="checkbox"/> Entre reparos importantes e s/ valor | <input type="checkbox"/> Reparos importantes |

OBSERVAÇÃO
Relatório de Custo de Reprodução*
BENFEITORIA - Mureta
DIMENSÃO = 6,33 m²
ORÇAMENTO - PLANILHA DE PREÇOS E QUANTITATIVOS ESTIMADOS

ITEM	DESCRIÇÃO DOS SERVIÇOS	PREÇO UNITÁRIO	UNIDADE	QUANTIDADE	PREÇO PARCIAL
2	FUNDAÇÕES				
2.1	ESTIMATIVA DE CUSTO PARA MATERIAIS E MÃO DE OBRA				
2.1.1	ESCAVAÇÃO MANUAL EM TERRA COMPACTA ATÉ 1M DE PROFUNDIDADE COM TRANSPORTE ATÉ 1,00M, e CONCRETO CICLOPICO PARA SAPATAS E CINTAS (INCLUSIVE LANÇAMENTO)	Langamento pedra de mão R\$ 42,43	Langamento do concreto R\$ 42,56	Total R\$ 373,12	
2.2	PREÇO TOTAL DE MATERIAIS E MÃO DE OBRA PARA FUNDAÇÕES				R\$ 253,72
4	ESTRUTURA E ALVENARIAS				
4.1.4	ALVENARIA DE TIJOLOS FURADOS, ASSENTES COM ARGAMASSA DE CIMENTO	ESPESSURA DE ATÉ 15cm	COM REVESTIMENTO APENAS EM UM LADO E SEM PINTURA	R\$ 46,11 R\$ 3,92 R\$ 17,31	R\$ 67,34
4.2	PREÇO TOTAL DE MATERIAIS E MÃO DE OBRA PARA ESTRUTURAS E ALVENARIAS				R\$ 426,26
TOTAL GERAL - (MATERIAIS E MÃO DE OBRA)					R\$ 679,98

* Referências:

- 1 - REVISTA INFORMADOR DAS CONSTRUÇÕES - ANO 58- EDIÇÃO 1628 DE 30 DE SETEMBRO DE 2013
- 2 - GUIA DA CONSTRUÇÃO Nº 144 - ANO 66 - JULHO DE 2013
- 3 - VALOR PESQUISADO ENTRE PRESTADORES DE SERVIÇOS E FORNECEDORES DE MATERIAIS.

NÚMERO DE IDENTIFICAÇÃO NO CROQUI: 08


DESCRIÇÃO DA BENFEITORIA

Cerca com 03 fios de arame farpado, mourões de madeira e 1.715,58m de extensão

ESTADO DE CONSERVAÇÃO E CARACTERÍSTICAS

- | | | | |
|----------------------------------|---|---|---|
| <input type="checkbox"/> Novo | <input type="checkbox"/> Entre novo e regular | <input type="checkbox"/> Entre reparos simples e importantes | <input checked="" type="checkbox"/> Reparos simples |
| <input type="checkbox"/> Regular | <input type="checkbox"/> Entre regular e reparo simples | <input type="checkbox"/> Entre reparos importantes e s/ valor | <input type="checkbox"/> Reparos importantes |

OBSERVAÇÃO
Relatório de Custo de Reprodução*
BENFEITORIA - Cerca
DIMENSÃO = 1.715,58 m
ORÇAMENTO - PLANILHA DE PREÇOS E QUANTITATIVOS ESTIMADOS

ITEM	DESCRIÇÃO DOS SERVIÇOS						PREÇO UNITÁRIO	UNIDADE	QUANTIDADE	PREÇO PARCIAL
11	MUROS E CERCAS									
11.1.3	CERCAS	CERCA DE ARAME FARPADO COM MOURÕES DE MADEIRA	Mourão	3 fios	Ferragens	Mão de obra	Total			
			R\$ 9,59	R\$ 1,29	R\$ 3,94	R\$ 6,49	R\$ 21,31	m	1.715,58	R\$ 36.559,01
11.2	PREÇO TOTAL MATERIAIS E MÃO DE OBRA PARA MUROS E CERCAS									R\$ 36.559,01
TOTAL GERAL - (MATERIAIS E MÃO DE OBRA)										R\$ 36.559,01

* Referências:

- 1 - REVISTA INFORMADOR DAS CONSTRUÇÕES - ANO 58- EDIÇÃO 1628 DE 30 DE SETEMBRO DE 2013
- 2 - GUIA DA CONSTRUÇÃO Nº 144 - ANO 66 - JULHO DE 2013
- 3 - VALOR PESQUISADO ENTRE PRESTADORES DE SERVIÇOS E FORNECEDORES DE MATERIAIS.

NÚMERO DE IDENTIFICAÇÃO NO CROQUI: 09


DESCRIÇÃO DA BENFEITORIA

Piso de pedra de mão com 103,70m de comprimento, e volume total de 77,7 m³.

ESTADO DE CONSERVAÇÃO E CARACTERÍSTICAS

- | | | | |
|----------------------------------|---|---|---|
| <input type="checkbox"/> Novo | <input type="checkbox"/> Entre novo e regular | <input type="checkbox"/> Entre reparos simples e importantes | <input checked="" type="checkbox"/> Reparos simples |
| <input type="checkbox"/> Regular | <input type="checkbox"/> Entre regular e reparo simples | <input type="checkbox"/> Entre reparos importantes e s/ valor | <input type="checkbox"/> Reparos importantes |

OBSERVAÇÃO

Descrição	Tipo	Custo Unitário
Pedra de mão	Pedra de mão de 1A	R\$ 86,75/m³

Fonte: Informador das Construções - Ano 58 - Edição 1641 / 30 de Setembro de 2013

NÚMERO DE IDENTIFICAÇÃO NO CROQUI: 08


DESCRIÇÃO DA BENFEITORIA

 Porteira de madeira com 3,92mx1,60m e área de 6,27m²
ESTADO DE CONSERVAÇÃO E CARACTERÍSTICAS

- | | | | |
|----------------------------------|---|---|---|
| <input type="checkbox"/> Novo | <input type="checkbox"/> Entre novo e regular | <input type="checkbox"/> Entre reparos simples e importantes | <input checked="" type="checkbox"/> Reparos simples |
| <input type="checkbox"/> Regular | <input type="checkbox"/> Entre regular e reparo simples | <input type="checkbox"/> Entre reparos importantes e s/ valor | <input type="checkbox"/> Reparos importantes |

OBSERVAÇÃO
Relatório de Custo de Reprodução*

BENFEITORIA - Porteira

 DIMENSÃO = 6,27 m²
ORÇAMENTO - PLANILHA DE PREÇOS E QUANTITATIVOS ESTIMADOS

ITEM	DESCRIÇÃO DOS SERVIÇOS	PREÇO UNITÁRIO	UNIDADE	QUANTIDADE	PREÇO PARCIAL
10	ESQUADRIAS, GRADES E VIDROS				
10.1.2	PORTEIRA				
	Elementos	Verniz	Pintura	Total	
	COM VERNIZ	R\$ 10,59		R\$ 241,36	
TOTAL GERAL - (MATERIAIS E MÃO DE OBRA)					R\$ 1.513,33

* Referências:

- 1 - REVISTA INFORMADOR DAS CONSTRUÇÕES - ANO 58 - EDIÇÃO 1628 DE 30 DE SETEMBRO DE 2013
- 2 - GUIA DA CONSTRUÇÃO N° 144 - ANO 66 - JULHO DE 2013
- 3 - VALOR PESQUISADO ENTRE PRESTADORES DE SERVIÇOS E FORNECEDORES DE MATERIAIS.

NÚMERO DE IDENTIFICAÇÃO NO CROQUI: 12


DESCRIÇÃO DA BENFEITORIA

02 mourões de madeira

ESTADO DE CONSERVAÇÃO E CARACTERÍSTICAS

- | | | | |
|----------------------------------|---|---|---|
| <input type="checkbox"/> Novo | <input type="checkbox"/> Entre novo e regular | <input type="checkbox"/> Entre reparos simples e importantes | <input checked="" type="checkbox"/> Reparos simples |
| <input type="checkbox"/> Regular | <input type="checkbox"/> Entre regular e reparo simples | <input type="checkbox"/> Entre reparos importantes e s/ valor | <input type="checkbox"/> Reparos importantes |

OBSERVAÇÃO

Descrição	Tipo	Custo Unitário
Mourão	Mourão de madeira	R\$ 11,80
Fonte: Informador das Construções - Ano 58 - Edição 1641 / 30 de Setembro de 2013		

ANEXO



PODER JUDICIÁRIO
CARTÓRIO DO REGISTRO DE IMÓVEIS DO 1º OFÍCIO
COMARCA DE ILHÉUS

CARTÓRIO DE REGISTRO DE IMÓVEIS
1º OFÍCIO COMARCA DE ILHÉUS
Forum Epaminondas Berbert de Castro
Av. Oswaldo Cruz, s/n
cep - 45.650-000 - Ilhéus - Bahia

49

CERTIDÃO de INTEIRO TEOR, dada e passada a pedido da Casa Civil do Estado da Bahia, na forma abaixo:

ELIETE SILVA CORCINO – Oficial Designada do Registro de Imóveis da Primeira Circunscrição desta Comarca de Ilhéus, na forma da Lei,

CERTIFICA e dá fé que, após rever os livros e arquivo do Cartório a seu cargo, às fls 210 do livro 2-AI de Registro Geral, foi matriculada sob nº **16.793** uma propriedade agrícola denominada **"Ouro Verde"**, situada na zona do Bom Gosto, distrito de Aritaguá deste Município, implantada em uma área de terras próprias, que mede **202 hectares, 04 ares e 23 centiares**, tituladas sob números 17.198, 17.376, 28.276 e 28.653, e que limita com bens de Adília França Lima, de Jonas Nunes, de José Martins, de João Ferreira, de Pedro Egídio, de Vailson Pereira, de Rosalvo Oliveira, de Júlio Gabriel, de José Laurêncio, de Benício de Andrade, de Apolônio Nascimento, de Felismino dos Santos, de Dulcineia Campos e de Valmiro da Costa, com suas plantações, edificações e benfeitorias, cadastrada no INCRA sob nº 324.140.024570-1, em que é adquirente: **ADILIA FRANÇA LIMA DE AQUINO** – brasileira, maior, agricultora, CPF 050.684.445-58, na forma dos registros feitos às fls 110-v do livro 2-D de Registro Geral sob nºs 01, 02 04 e 05 da matrícula nº 2.485, matrícula esta feita a requerimento de Antônio Raimundo da Silva Paiva, que fica arquivado neste Cartório para os fins de direito. O referido é verdade. Ilhéus, 11 de outubro de 1993. O Oficial: Antônio Francisco Leal Lavigne de Lemos. **REGISTRO Nº 01**. Certifico e dou fé que o bem objeto desta matrícula foi vendido a **FELIX CARDOS PAIVA**, a **FAUSTO CARDOSO PAIVA** e a **FLÁVIO CARDOSO PAIVA** – brasileiros, agricultores, CPF nºs 378.789.715-00, 367.589.905-59 e 518.292.155-15, por **ADILIA FRANÇA LIMA DE AQUINO**, acima qualificada, pela quantia de CR\$ 2.474.080,00, na forma da escritura pública de compra e venda lavrada



CARTÓRIO DE REGISTRO DE IMÓVEIS
1º OFÍCIO COMARCA DE ILHÉUS
Forum Epaminondas Berbert de Castro
Av. Oswaldo Cruz, s/n
cep - 45.650-000 - Ilhéus - Bahia

nas notas do Tabelião do 1ºOfício desta Comarca, fls 150 a 152 do livro 209 em 17 de agosto de 1993.O referido é verdade. Ilhéus, 11 de outubro de 1993.O Oficial: Antônio Francisco Leal Lavigne de Lemos. **REGISTRO Nº 02.** Certifico e dou fé que fica reservado o usufruto do bem objeto desta matrícula para ANTONIO RAIMUNDO DA SILVA PAIVA e para ELVIRA VIRGINIA CARDOSO PAIVA – brasileiros, casados um com o outro, ele agricultor e ela do lar, CPF 011.966.695-20, na forma da escritura que deu origem ao registro nº 01 desta matrícula. O referido é verdade. Ilhéus, 11 de outubro de 1993.O Oficial: Antônio Francisco Leal Lavigne de Lemos. O referido é verdade. Ilhéus, 17 de janeiro de 2012. A OFICIAL DESIGNADA: Eliete Silva Corcino. *Eliete Silva Corcino*

ARTURIO DE REGISTRO DE IMOVEIS
1º OFÍCIO COMARCA DE ILHÉUS
Forum Epaminondas Barbert de Castro
Av. Oswaldo Cruz, s/n
Ilhéus - Bahia

REPUBLICA FEDERATIVA DO BRASIL

SAC

Felx Cardoso Paiva

CARTEIRA DE IDENTIDADE

VALIDA EM TODO O TERRITÓRIO NACIONAL

REGISTRO GERAL 0305554779 DATA DE EXPEDIÇÃO 04/05/2004

NOME FELIX CARDOSO PAIVA

FILIAÇÃO ANTONIO RAYMUNDO DA SILVA PAIVA ELVIRA VIRGINIA CARDOSO PAIVA

NATURALIDADE TIHEUS BA DATA DE NASCIMENTO 15/05/1965

POR-ORIGEM CER-NAS CM-TIHEUS BA

DEB-1 OFICIO L-078 P-497 R-067246

CDF 376798715 00

SALVADOR-BA

Felx Cardoso Paiva

ASSINATURA DO DIRETOR

LEI Nº 7.116 DE 29/08/83

M. MISTÉRIO DA FAZENDA
SECRETARIA DA RECEITA FEDERAL
COORDENAÇÃO DO SISTEMA DE INFORMAÇÕES ECONÔMICO-FISCAIS

CARTÃO DE IDENTIFICAÇÃO DO CONTRIBUINTE

DO CUMPRIMENTO DO DEBÍTILO DE INSCRIÇÃO Nº
C.A.F. Nº 15.459.65

TAMANHO NACIONAL

Felx Cardoso Paiva

INSCRIÇÃO Nº 15.459.65

INSCRIÇÃO Nº 578.998.715 00

CONTRIBUINTE FELIX CARDOSO PAIVA

Felx Cardoso Paiva

ESTADO DA BAHIA
SECRETARIA DA SEGURANÇA PÚBLICA
INSTITUTO DE IDENTIFICAÇÃO "PEDRO MELLO"

SAC

POLEGAR DIREITO

Flavio Cardoso Paiva
ASSINATURA DO TITULAR

CARTEIRA DE IDENTIDADE

VÁLIDA EM TODO O TERRITÓRIO NACIONAL

REGISTRO GERAL 04713436 41 DATA DE EXPEDIÇÃO 17/10/2003

NOME
FLAVIO CARDOSO PAIVA

FILIAÇÃO
ANTONIO RAIMUNDO DA SILVA PAIVA
ELVIRA VIRGINIA CARDOSO PAIVA

NATURALIDADE ILHEUS BA DATA DE NASCIMENTO 18/11/1969

DOC ORIGEM CER-CAS CM-ILHEUS BA

DST-1 OFICIO L-803 F-150 R-001087

CPF 518292155 15

SALVADOR-BA *Flavio U.S. de O. Santos*
ASSINATURA DO DIRETOR

LEI Nº 7.116 DE 29/08/83

MINISTÉRIO DA FAZENDA
SECRETARIA DA RECEITA FEDERAL

SECRETARIA DA RECEITA FEDERAL
CADASTRO DE PESSOAS FÍSICAS

Nº DE INSCRIÇÃO
518292155 15

NOME COMPLETO
FLAVIO CARDOSO PAIVA

NASCIMENTO
18.11.69

ASSINATURA
Flavio Cardoso Paiva

TERÁ VALIDADE SOMENTE COM A APRESENTAÇÃO DE DOCUMENTO DE IDENTIDADE

VÁLIDO EM TODO O TERRITÓRIO NACIONAL

ESTE CARTÃO É O DOCUMENTO COMPROBATÓRIO DE INSCRIÇÃO NO CADASTRO DE PESSOAS FÍSICAS - CPF E DE USO OBRIGATÓRIO NOS CASOS LEGALMENTE DETERMINADOS. PARA QUALQUER ORIENTAÇÃO DE NATUREZA TRIBUTÁRIA, PROCURE A UNIDADE LOCAL DA SECRETARIA DA RECEITA FEDERAL.

CARIMBO DO AGENTE EMISSOR

415/0464-8
18 / 05 / 87
BANCO NACIONAL S/A
54000/3573

NOME, MATRÍCULA E ASSINATURA DO FUNCIONÁRIO RESPONSÁVEL PELA EMISSÃO
APROVADO POR INSTRUÇÃO NORMATIVA DO SRF

ESTADO DA BAHIA
SECRETARIA DA SEGURANÇA PÚBLICA
INSTITUTO DE IDENTIFICAÇÃO PEDRO MELLO

SAC



MAIOR DE 65 ANOS

Elvira Virginia Cardoso Paiva

CARTEIRA DE IDENTIDADE

REGISTRO: 00549601 26 DATA DE EXPERIÊNCIA: 12/08/2008

NOME: ELVIRA VIRGINIA CARDOSO PAIVA

FILIAÇÃO: FELIX MARIANO CARDOSO
IZIDORA MARIA DA SILVA

CIDADE: ITABUNA BA DATA DE NASCIMENTO: 12/10/1939

ENDEREÇO: CER-CAS CM-ILHEUS BA

DST-SEDE: L-021 F-260 R-000000

CPF: 897296255 49

SIGNATURA DO DIRETOR

LEI Nº 7.116 DE 29/08/83



TÍTULO ELEITORAL

NOME DO ELEITOR

ELYRA VIRGINIA CARDOSO PAIVA

DATA DE NASCIMENTO

12/10/39

Nº INSCRIÇÃO

95881605 74

D.V.

ZONA

025

SEGÃO

0010

MUNICÍPIO/UF

ILHEUS/BA

DATA DE EMISSÃO

18/09/86

PRESENTE DO TITULAR

Elyra Virginia Cardoso Paiva

VALIDO SOMENTE EM MARCA D'ÁGUA - TÍTULO ELEITORAL

POLEGAR DIREITO

Elyra Virginia Cardoso Paiva

ASSINATURA OU IMPRESSÃO DIGITAL DO ELEITOR

VALIDO SOMENTE EM MARCA D'ÁGUA - TÍTULO ELEITORAL



www.coelba.com.br
 Companhia de Electricidade do Estado da Bahia
 Av. Edgar Santos, 300 - Cabula VI
 Salvador, BA | CEP 41.181-900
 CNPJ 15.139.629/0001-94 | Insc. Est. 00478698NO

Data de V^omento

01/04/2013

Total a Pagar (R\$)

275,73

Teleatendimento: 0800 071 0800 | Ouvidoria: 0800 071 7676
 Atendimento ao deficiente auditivo ou de fala: 0800 281 0142
 Para informar falta de energia, envie SMS para 27308 com nº do contrato
 Agência Nacional de Energia Elétrica - ANEEL: 167 - Ligação gratuita de telefones fixos e tarifada na origem para telefones celulares

Conta Contrato **0000916501**

CLASSIFICAÇÃO
 B1 RESIDENCIAL
 RESIDENCIAL
 Bifásico

DADOS DO CLIENTE
ANTONIO RAIMUNDO S PAIVA

ENDEREÇO DA UNIDADE CONSUMIDORA
 AV BAHIA 269
 CENTRO-ILHEUS/ILHEUS
 45674-999 ILHEUS BA

NÚMERO DA NOTA FISCAL	DATA DA EMISSÃO DA NOTA FISCAL	DATA DA APRESENTAÇÃO
003321224	19/03/2013	22/03/2013

SÉRIE DA NOTA FISCAL	NÚMERO DO CLIENTE	NÚMERO DA INSTALAÇÃO
SÉRIE ÚNICA	1000262395	2108328

ATENÇÃO!

A COELBA INFORMA QUE VOCÊ POSSUI CONTAS EM ABERTO

Comunicamos o não pagamento da(s) conta(s) de energia citada(s):

Vencido	Dt reaviso	Valor	Vencido	Dt reaviso	Valor
28/02/13	22/03/13	288,63			

Reservado ao Fisco
 6EAD.253C.FD3F.B653.93CC.C629.8B3E.3A28

Em caso de não pagamento do débito, o fornecimento de energia poderá ser suspenso, bem como poderá ocorrer sua inclusão nos registros de restrição de crédito do SPC e SERASA, com abrangência nacional.
 Este comunicado não substitui o aviso de débitos anteriores bem como não abrange débitos em discussão judicial que poderão ser cobrados após o fim do processo.

As condições gerais de fornecimento (Resolução ANEEL 414/2010), tarifas, produtos, serviços prestados e tributos se encontram a disposição, para consulta, em nossas unidades de atendimento e no site www.coelba.com.br.

DESCRIÇÃO DA NOTA FISCAL

	Quantidade	Preço (R\$)	Valor (R\$)
Consumo Ativo(kWh)	505,0000000	0,49137025	248,14
Contribuição Iluminação Pública			19,83
Multa por atraso-NF 003323343 - 17/01/13			5,12
Juros por atraso-NF 003323343 - 17/01/13			2,64
			275,73

HISTÓRICO DO CONSUMO

Mês	kWh
MAR 13	505
FEV 13	518
JAN 13	429
DEZ 12	340
NOV 12	355
OUT 12	376
SET 12	356
AGO 12	369
JUL 12	393
JUN 12	420
MAI 12	428
ABR 12	348
MAR 12	404

TARIFAS APLICADAS

Consumo Ativo(kWh) 0,32740000

0204 29/04/2013 275,73 Arrecon


TOTAL DA FATURA

275,73


MAIOR DE 65 ANOS

REPÚBLICA FEDERATIVA DO BRASIL

ESTADO DA BAHIA
SECRETARIA DA SEGURANÇA PÚBLICA
INSTITUTO DE IDENTIFICAÇÃO "PEDRO MELLO"



POLEGAR DIREITO



Antonio Raimundo da Silva Paiva

CARTERA DE IDENTIDADE

VALIDA EM TODO O TERRITÓRIO NACIONAL

REGISTRO GERAL 00319146 08 DATA DE EXPEDIÇÃO 05/12/2000

NOME ANTONIO RAIMUNDO DA SILVA PAIVA

FILIAÇÃO AGENOR GONCALVES DE PAIVA

MARIA CONCEICAO DA SILVA PAIVA

NATURALIDADE ILHEUS BA DATA DE NASCIMENTO 28/01/1934

DOC. ORIGIN CER-CAS CM-ILHEUS BA

DST-SEDE L-021 F-860 R-003593

CPF 011966695 20

ASSINATURA DO DIRETOR

LEI Nº 7.166 DE 29/08/83

ILHEUS BA

CIC

NASCIMENTO: 28.01.34

INSCRIÇÃO NO CPF: 011 966 695 20

CONTRIBUINTE: ANTONIO RAIMUNDO DA SILVA PAIVA

A

Paulo Roberto Paiva
SECRETÁRIO DA RECEITA FEDERAL



REPUBLICA FEDERATIVA DO BRASIL

ESTADO DA BAHIA
SECRETARIA DA SEGURANCA PUBLICA
POLICIA CIVIL DA BAHIA
DPT. INSTITUTO DE DEPENDICIA E ADOLESCENCIA

NOME RAUSTO CARDOSO PAIVA
REGISTRO GERAL 3.452.190

Antonio Raimundo da Silva Paiva
FILHO
Elvira Virginia Cardoso Paiva

Ilheus (BA) 25-Agosto-1966
NASCIMENTO
16-Nov-1982
I

SALVADOR, BA
DIRETOR
[Signature]

VALIDO EM TODO O TERRITORIO NACIONAL

SECRETARIA DA RECEITA FEDERAL

VALIDO EM TODO O TERRITORIO NACIONAL

CONTRIBUINTE

506 685 68510

49 20 152

CONTRIBUINTE

VALIDO EM TODO O TERRITORIO NACIONAL

MINISTERIO DA FAZENDA
SECRETARIA DA RECEITA FEDERAL
COORDENACAO DO SISTEMA DE INFORMACOES ECONOMICO-FISCAIS

CARTÃO DE IDENTIFICACAO DO CONTRIBUINTE

DOCUMENTO COMPROBATORIO DE INSCRICAO NO CADASTRO DE PESSOAS FISICAIS

VALIDO EM TODO TERRITORIO NACIONAL

ASSINATURA DO CONTRIBUINTE

[Signature]