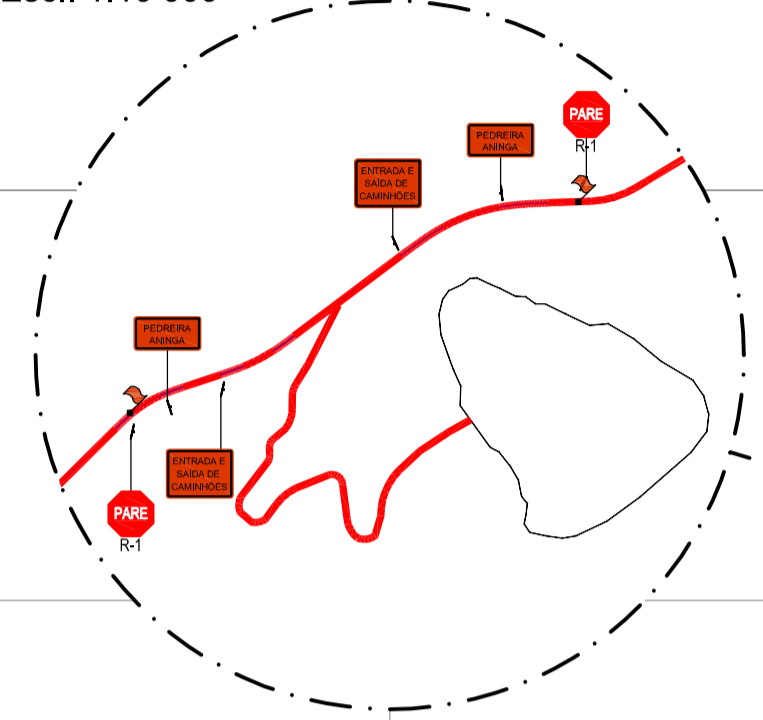
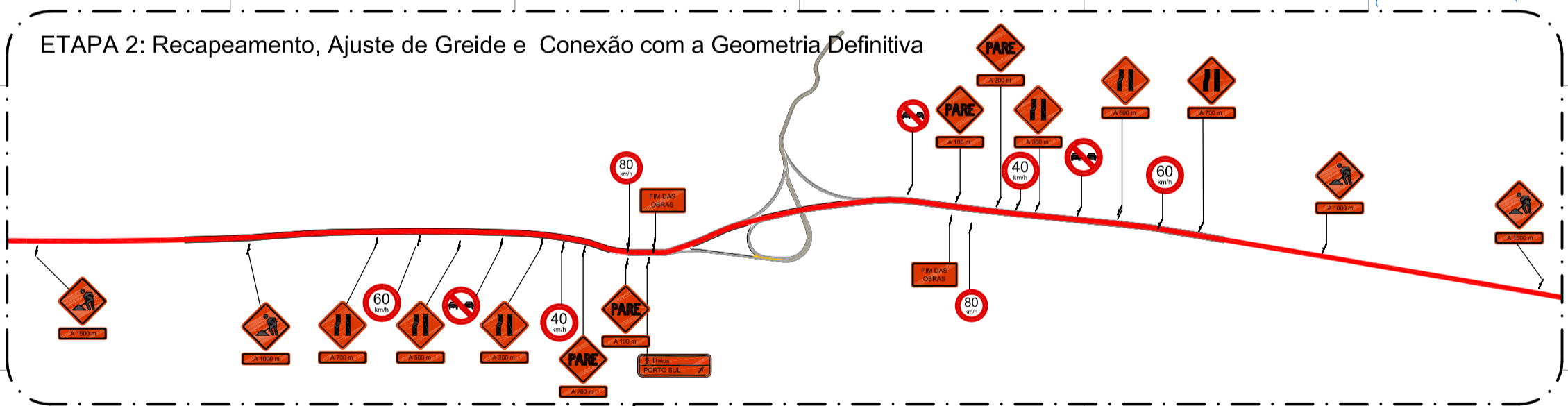
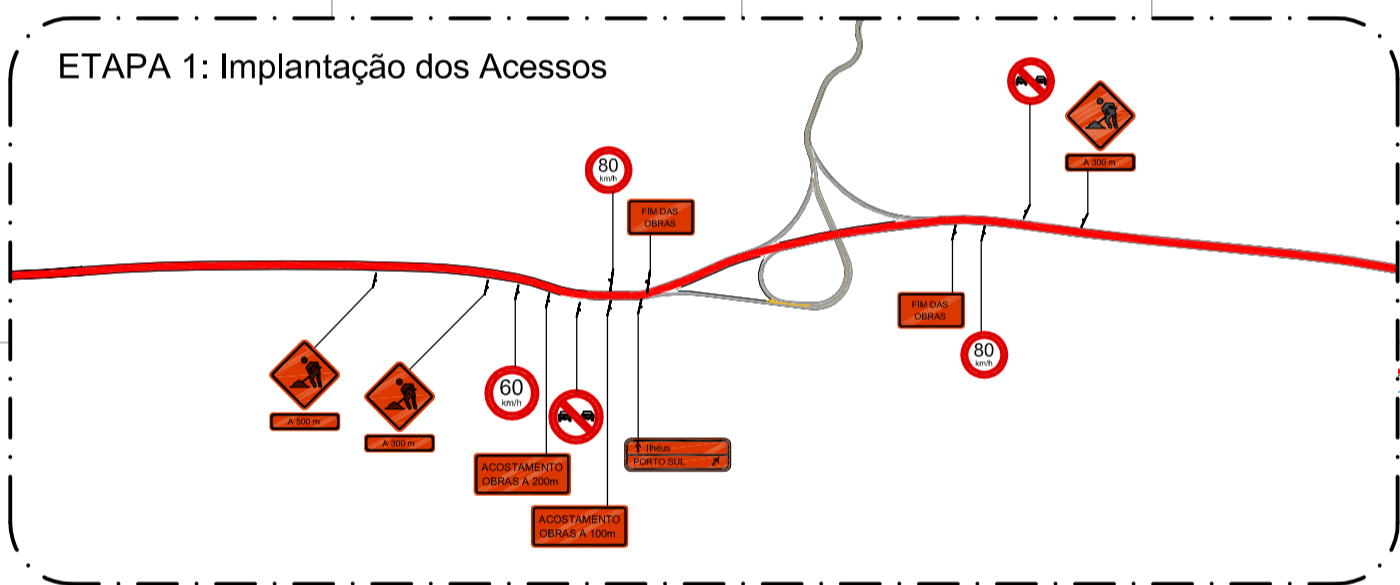


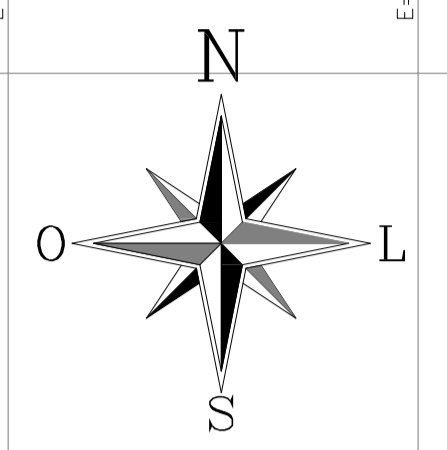
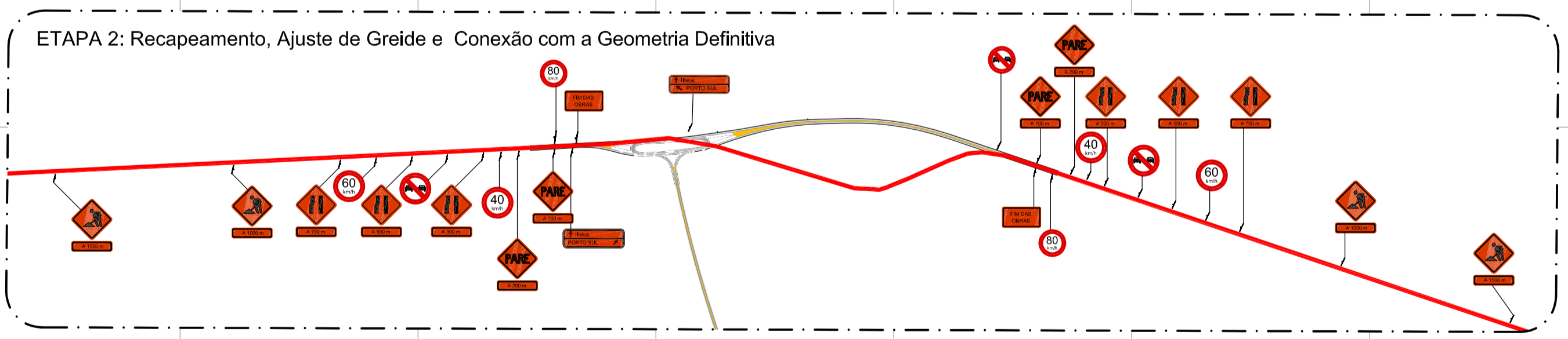
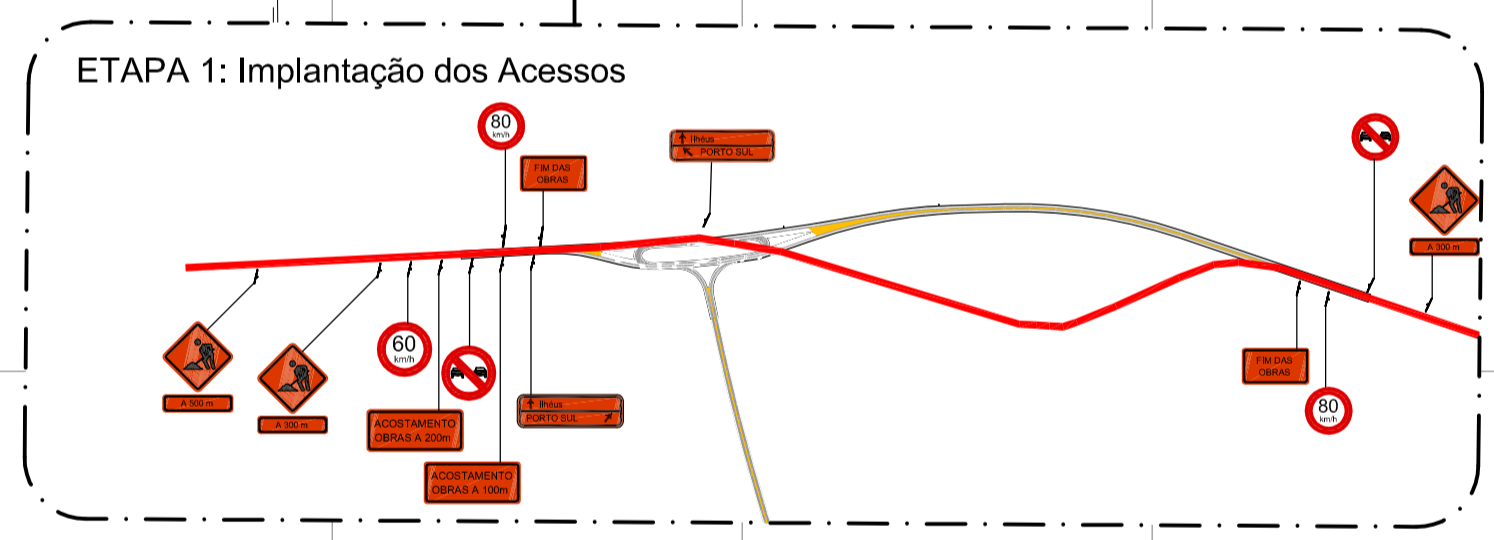
ACESSO ÀS PEDREIRAS
Esc.: 1:10 000



INTERSEÇÃO 5
Esc.: 1:10 000



INTERSEÇÃO 1
Esc.: 1:10 000



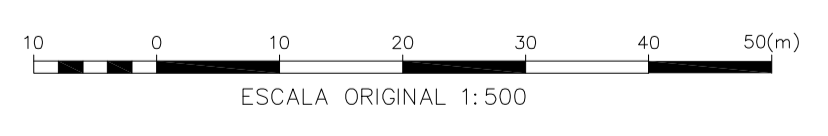
NOTAS

1 - DIMENSÕES EM CENTÍMETROS, ELEVACÕES EM METROS.

DOCUMENTOS DE REFERENCIA

01 - DE-7814-PB-000-SIN-0001-0-PC-7814-56705 - Arranjo Geral - Sinalização Viária

Escala gráfica:



REV.	TE	DESCRICAÇÃO	PROJ.	DES.	VER.	APR.	DATA
0	B	Emissão Inicial					

T.E. - TIPO DE EMISSÃO	(A) PRELIMINAR	(B) PARA APROVAÇÃO	(C) PARA CONHECIMENTO	(D) PARA CONSTRUÇÃO	(E) CONFORME CONSTRUÍDO

PROJETO DE ENGENHARIA Projeto de segurança viária		UNIDADE: PORTO SUL - ARITAGUA	
ESCALA INDICADA	Nº CONTRATA	Nº BARRIL	REVISÃO
DE-7814-PB-000-SIN-0027-0			0

PC-7814-56734