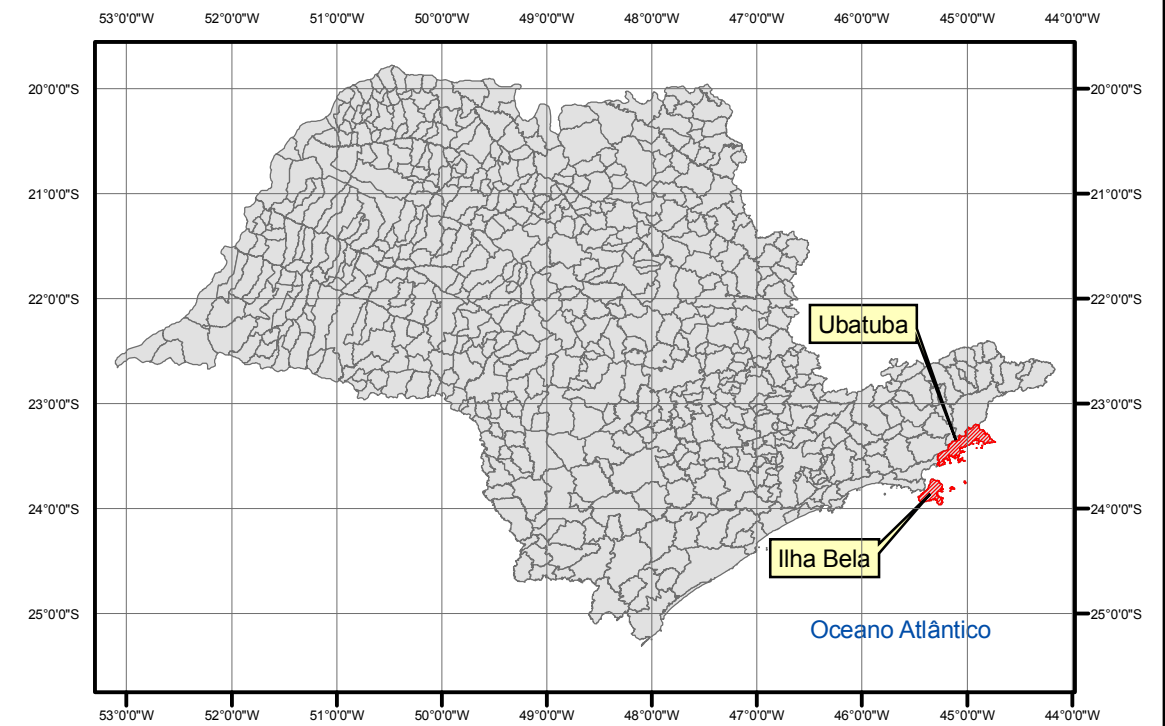



Localização dos municípios de Ilha Bela e Ubatuba no Estado de São Paulo



Legenda



 Localização das Vilas Caiçaras

Vilas Caiçaras

- 1-Jabaquara
- 2-Furnas
- 3-Praia da Fome
- 4-Serraria
- 5-Guanxumas
- 6-Castelhanos
- 7-Praia Vermelha
- 8-Praia da Figueira
- 9-Saco do Sombrio
- 10-Indaiaúba
- 11-Anchovas
- 12-Bonete
- 13-Guanxuma de Búzios
- 14-Porto do Meio
- 15-Picinguaba
- 16-Almada
- 17-Vitória
- 18-Camburi
- 19-Ilha dos Pescadores
- 20-Bonete (Ubatuba)



Escala Gráfica
 Escala Numérica 1:400.000
 Projeção Universal Transversa de Mercator - UTM
 Datum horizontal: South American Datum, 1969 (SAD-69)
 Sistema Landsat, banda 5, 2007;
 DHN, Carta náutica nº. 1645, Canal de São Sebastião, 1:50.000;
 IBGE; Folha topográfica SF.23-Y-D-VI-3, São Sebastião, 1:50.000

 GOVERNO DO ESTADO DE SÃO PAULO SECRETARIA DE ESTADO DOS TEMPORES COMANHIA DOCAIS DE SÃO SEBASTIÃO		 CPEA	
ESTUDO DE IMPACTO AMBIENTAL - EIA DO PLANO INTEGRADO PORTO-CIDADE (PIPC)			
LOCALIZAÇÃO DAS VILAS CAIÇARAS NOS MUNICÍPIOS DE ILHA BELA E UBATUBA			
<i>Figura</i>	<i>Escala</i>	<i>Tamanho</i>	<i>Data Versão</i>
Figura 5.3.9.3-1	1:400.000	A3	Ago/2009