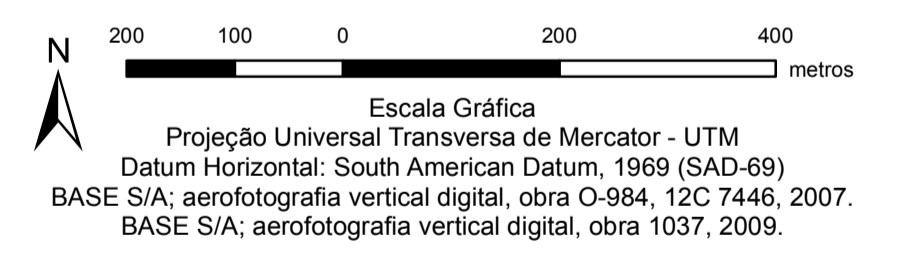




Legenda

- Área de Influência Direta - AID
- Área Diretamente Afetada - ADA
- Áreas de preservação permanente
- Tipologia de cobertura vegetal e ocupação**
- Campos em geral
- Costão rochoso
- Floresta Ombrófila Densa
- Manguezal
- Praia
- Solo exposto
- Vegetação Antrópica
- Vegetação Pioneira
- Área ocupada





GOVERNO DO ESTADO DE SÃO PAULO
SECRETARIA DE ESTADO DOS TRANSPORTES
COMPANHIA DOCS DE SÃO SEBASTIÃO



CPEA

**ESTUDO DE IMPACTO AMBIENTAL - EIA
DO PLANO INTEGRADO PORTO-CIDADE (PIPC)**

**CARTA DE COBERTURA VEGETAL E
OCUPAÇÃO DO SOLO NA AID E ADA**

Figura	Escala	Tamanho	Data Versão
Figura 5.2.1.1.3-1	Escala Gráfica	A3	Ago/2009