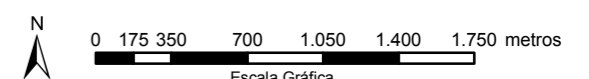




- Legenda**
- Rodovias
 - - - Travessia da Balsa
 - ▭ Área Diretamente Afetada - ADA
 - ▭ Área de Influência Indireta - AII
 - Cobertura Vegetal**
 - Campos em geral
 - Costão rochoso
 - Área ocupada
 - Floresta ombrófila Densa
 - Manguezal
 - Praia
 - Solo exposto
 - Vegetação Pioneira
 - Vegetação Antrópica
 - Corpo d'água



Escala Gráfica
 Escala Numérica 1:35.000
 Projeção Universal Transversa de Mercator - UTM
 Datum horizontal: South American Datum, 1969 (SAD-69)
 Sistema QuickBird, pancromática e composição colorida com cores verdadeiras, 2005;
 DHN, Carta náutica nº. 1645, Canal de São Sebastião, 1:50.000;
 IGC; Folha Topográfica SF.23-Y-D-VI-3-NO-D, São Sebastião, 1:10.000;
 IGC; Folha Topográfica SF.23-Y-D-VI-3-NO-B, Bairro Pontal da Cruz, 1:10.000;
 IBGE; Folha topográfica SF.23-Y-D-VI-3, São Sebastião, 1:50.000

**ESTUDO DE IMPACTO AMBIENTAL - EIA
DO PLANO INTEGRADO PORTO-CIDADE (PIPC)**

USO E COBERTURA DA TERRA NA ÁREA DE INFLUÊNCIA INDIRETA

Figura	Escala	Tamanho	Data Versão
Figura 5.2.1.1.2-1	1:35.000	A3	Ago/2009