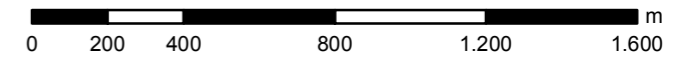


Legenda

- Área Diretamente Afetada (ADA)
- Área de Influência Direta (AID)
- Área de Influência Indireta (AI)



Pedológico

- Cambissolos + Neossolos Litólicos
- Cambissolos + Latossolos Vermelho-Amarelos
- Neossolos Regolíticos
- Espodossolos + Neossolos Quartzarênicos



Projeção Universal Transversa de Mercator - UTM
Datum Horizontal: SAD - 69

Fonte:
- Plano Cartográfico do Estado de São Paulo.
Folha Topográfica Bairro Pontal da Cruz. SF-23-Y-D-VI-3-NO-B.
Escala: 1:10000. São Paulo. 1977.
- Plano Cartográfico do Estado de São Paulo.
Folha Topográfica São Sebastião. SF-23-Y-D-VI-3-NO-D.
Escala: 1:10000. São Paulo. 1977.

**ESTUDO DE IMPACTO AMBIENTAL - EIA
DO PLANO INTEGRADO PORTO-CIDADE (PIPC)**

**MAPA PEDOLÓGICO DAS ÁREAS DE
INFLUÊNCIA DO EMPREENDIMENTO**

Figura	Escala	Tamanho	Data Versão
Figura 5.1.5.2-1	1:20.000	A3	Ago/2009