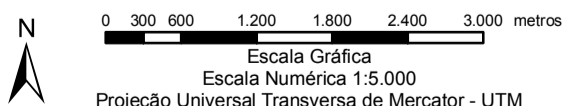




- Legenda**
- Limite do Porto Organizado de São Sebastião
 - Vértices do Porto Organizado
 - Bacia de evolução
 - Vértices da bacia de evolução
 - ⚓ Locais de fundeio



DHN, Carta náutica, folha 1645, Brasil - Costa Sul, Canal de São Sebastião, 1:50.000;
Decreto Federal de 28 de agosto de 2007. Dispõe sobre a definição da área do Porto Organizado de São Sebastião.

**ESTUDO DE IMPACTO AMBIENTAL - EIA
DO PLANO INTEGRADO PORTO-CIDADE (PIPC)**

LOCALIZAÇÃO DO PORTO ORGANIZADO DE SÃO SEBASTIÃO

Figura	Escala	Tamanho	Data Versão
Figura 2.4.1.1-1	1:60.000	A3	Ago/2009