



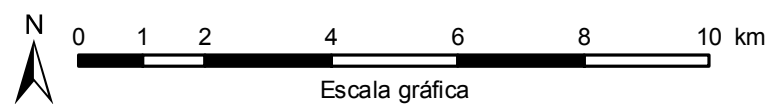
Legenda

 Regiões de Jabaquara, Vitória e Praia do Poço

Projeto de ampliação do Porto de São Sebastião

 Pátio e berços de atracação

 Bacia de evolução



Escala gráfica
Escala numérica 1:120.000
Projeção Universal Transversa de Mercator - UTM
Datum horizontal: South American Datum, 1969 (SAD-69)
Sistema orbital Landsat-5, cenas 218/076 e 218/077, 3r2g1b, abr/2011



INFORMAÇÃO TÉCNICA CPEA 1253-001/11

Localização das regiões de Jabaquara, Vitória e Poço em relação à área do empreendimento

Desenho	Escala	Tamanho	Versão
12531104LOCA3	1:120.000	A3	05/out/2011