






LEGENDA

-  **ÁREA CONTAMINADA - CETSB**
-  **PROJETO**
-  **PROJETO - LINHA DE ENTORNO DE 200m**



Escala Gráfica
Escala Numérica = 1:15.000
Projeção Universal Transversa de Mercator
Datum Horizontal = South American Datum - 1969 (SAD-69)
BASE S/A, aerofotografia vertical digital, ts,204A, n,6317, 2009
BASE S/A, aerofotografia vertical digital, ts,205A, n,6324, 2009


GOVERNO DO ESTADO DE SÃO PAULO
SECRETARIA DE ESTADO DOS TRANSPORTES
COMPANHIA DOCS DE SÃO SEBASTIÃO



Título do Projeto

AMPLIAÇÃO DO PORTO
DE SÃO SEBASTIÃO

Título da Carta

EMPREENDIMENTOS CADASTRADOS NA CETESB
COMO ÁREAS CONTAMINADAS

Figura

Figura 02

Escala

1:15.000

Tamanho

A4

Data

Dez / 2008