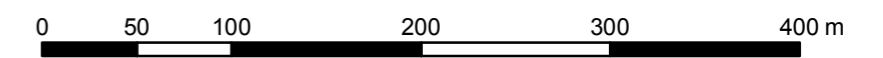






**Legenda**

- ⊕ Pontos de coleta de sedimento
- ▭ Área Diretamente Afetada - ADA



Escala Gráfica  
Escala Numérica 1:4.000

Projeção Universal Transversa de Mercator - UTM  
Datum horizontal: South American Datum, 1969 (SAD-69)  
BASE S/A; aerofotografia vertical digital, obra O-984, 12C 7446, 2007.

			
<p><b>ESTUDO DE IMPACTO AMBIENTAL - EIA DO PLANO INTEGRADO PORTO-CIDADE (PIPC)</b></p>			
<p><b>LOCALIZAÇÃO DOS PONTOS DE COLETA DE SEDIMENTO</b></p>			
<p><i>Figura</i></p> <p><b>Figura 1</b> Anexo 5.1.6.1.3-1</p>	<p><i>Escala</i></p> <p><b>1:4.000</b></p>	<p><i>Tamanho</i></p> <p><b>A3</b></p>	<p><i>Data Versão</i></p> <p><b>Ago/2009</b></p>