






- Legenda:**
-  Hidrografia
 -  Área Nutripetro

- Níveis de Sensibilidade**
-  Alta
 -  Baixa
 -  Média



REFERÊNCIAS CARTOGRÁFICAS:
 Projeção Universal / Transversa de Mercator - UTM
 Datum horizontal: SAD - 69 / Minas Gerais
 Datum vertical: Mareógrafo de Imbituba / Santa Catarina
 Origem da quilometragem: Equador e Meridiano de 39° W Greenwich



CLIENTE:



TÍTULO:

MAPA DE NÍVEIS DE SENSIBILIDADE

ESCALA: 1:15.000	UNIDADE: Metros	ELAB. CARTO: ADRIANO ELISEI - CREA ES-0109-893/D
DATA: Fev/2013	Tamanho: A3	