




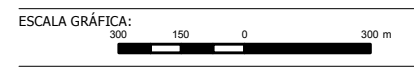
Legenda:
 Hidrografia
 Área Nutripetro

ESPÉCIEIS AMEAÇADAS

- 1 - *Mimus gilvus* - sabiá-da-praia
- 2 - *Thalasseus maximus* - trinta-réis-real



REFERÊNCIAS CARTOGRÁFICAS:
 Projeção Universal / Transversa de Mercator - UTM
 Datum horizontal: SAD - 69 / Minas Gerais
 Datum vertical: Mareógrafo de Imbituba / Santa Catarina
 Origem da quilometragem: Equador e Meridiano de 39° W Greenwich



CLIENTE:


TÍTULO:
MAPA DE ESPÉCIEIS AMEAÇADAS

ESCALA: 1:18.000 UNIDADE: Metros ELAB. CARTO: ADRIANO ELISETI - CREA ES-0109-893/D
 DATA: Fev/2013 Tamanho: A3