




**Legenda:**

-  Rodovias Estaduais
-  Rodovias Federais
-  Hidrografia
-  Área Nutripetro

-  TI COMBOIOS
-  TI TUPINIQUIM



REFERÊNCIAS CARTOGRÁFICAS:  
 Projeção Universal / Transversa de Mercator - UTM  
 Datum horizontal: SAD - 69 / Minas Gerais  
 Datum vertical: Marégrafo de Imbituba / Santa Catarina  
 Origem da quilometragem: Equador e Meridiano de 39º W Greenwich

ESCALA GRÁFICA:  


CLIENTE:



TÍTULO:

**TERRAS INDÍGENAS**

ESCALA: 1:75.000 UNIDADE: Metros ELAB. CARTO: ADRIANO ELISEI - CREA ES-0109-893/D  
 DATA: Fev / 2013 Tamanho: A2