





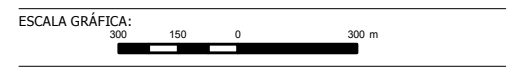
Legenda:

-  Pontos de Ocorrência
-  Hidrografia
-  Área Nutripetro
-  Área de Influência do meio biótico

- 1 = *Rhinella granulosa* (sapo granuloso)
- 5 = *Dendropsophus branneri* (pererequinha)
- 1, 2 = *Dendropsophus decipies* (pererequinha)
- 1 = *Dendropsophus oliveirai* (pererequinha)
- 1 = *Hypsiboas albomarginatus* (perereca-verde)
- 7 = *Hypsiboas faber* (sapo-martelo)
- 1 = *Hypsiboas semilineatus* (perereca-dormideira)
- 1 = *Phyllodytes luteolus* (perereca-verde)
- 4 = *Scinax alter* (pererequinha)
- 1, 2, 5, 7 = *Scinax argyreornatus* (pererequinha)
- 7 = *Physalaemus crombiei* (rãzinha)
- 1 = *Leptodactylus fuscus* (rã-assobiadora)
- 1 = *Leptodactylus latrans* (rã-manteiga)



REFERÊNCIAS CARTOGRÁFICAS:
 Projeção Universal / Transversa de Mercator - UTM
 Datum horizontal: SAD - 69 / Minas Gerais
 Datum vertical: Maregrafo de Imbituba / Santa Catarina
 Origem da quilometragem: Equador e Meridiano de 39° W Greenwich



CLIENTE:



TÍTULO:

OCORRÊNCIA DAS ESPÉCIES DE ANFÍBIOS

ESCALA: 1:19.000	UNIDADE: Metros	ELAB. CARTO: ADRIANO ELISETI - CREA ES-0109-893/D
DATA: Fev/2013	Tamanho: A3	