








Legenda:

-  Rodovias Estaduais
-  Rodovias Federais
-  Vias Urbanas
-  Hidrografia
-  Área Nutripetro

-  UC - Unidades de Conservação



REFERÊNCIAS CARTOGRÁFICAS:
 Projeção Universal / Transversa de Mercator - UTM
 Datum horizontal: SAD - 69 / Minas Gerais
 Datum vertical: Marégrafo de Imbituba / Santa Catarina
 Origem da quilometragem: Equador e Meridiano de 39° W Greenwich

ESCALA GRÁFICA:


CLIENTE:



TÍTULO:

**LAYOUT GERAL -
 UNIDADES DE CONSERVAÇÃO**

ESCALA: 1:180.000 UNIDADE: Metros ELAB. CARTO: ADRIANO ELISEI - CREA ES-0109-893/D
 DATA: Maio / 2012 Tamanho: A2