
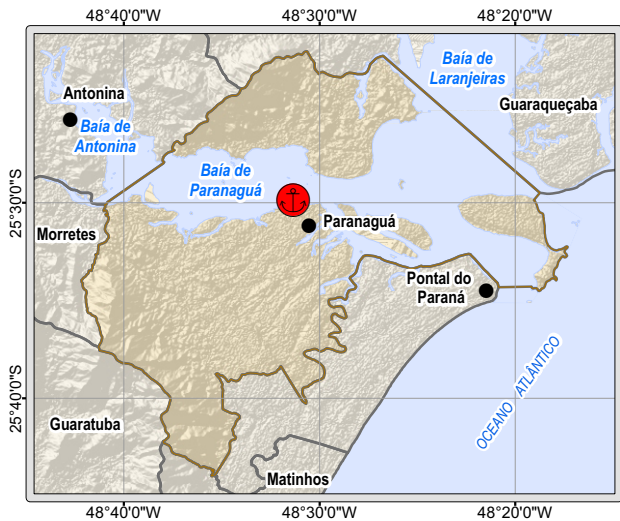
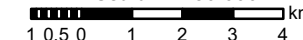


LOCALIZAÇÃO



Escala: 1:150.000



Projeção Universal Transversa de Mercator, Zona 22 Sul.
 Datum Horizontal: SIRGAS 2000.
 Datum Vertical: Marégrafo Imbituba, SC.
 Origem da Quilometragem UTM: Equador e Meridiano 51° W. GR.
 Acrescidas as Constantes: 10.000 km e 500 km, respectivamente.

LEGENDAS

- Sedes Urbanas
- Comunidades
- Localização do Empreendimento
- ~ Hidrografia
- 277 Rodovia Federal
- 508 Rodovia Estadual
- Ferrovia
- - - Divisas Municipais
- Área de Influência Direta (AID) do Meio Socioeconômico
- Área Diretamente Afetada (ADA)
- Núcleos Urbanos

PLANAVE S.A.
 Estudos e Projetos de Engenharia

OPERAÇÃO: 1.15.066	OS/OSA 01/01	NUMERO PLANAVE: MP-800-H01-0049
CONTRATO: 077/2015		



EMPREENDIMENTO:
 OBRAS DE AMPLIAÇÃO DO PORTO DE PARANAGUÁ

TÍTULO:
 ÁREA DE INFLUÊNCIA DIRETA (AID) DO MEIO SOCIOECONÔMICO

ESCALA: 1:150.000	DATA: JULHO / 2017	REVISÃO: 0
----------------------	-----------------------	---------------