

Fls.: 198
Proc.: 1339/07
Rubr.: fm.

Cod. 440.5



SERVIÇO PÚBLICO FEDERAL
MINISTÉRIO DO MEIO AMBIENTE - MMA
INSTITUTO BRASILEIRO DO MEIO AMBIENTE E DOS RECURSOS NATURAIS RENOVÁVEIS - IBAMA
SCEN - Trecho 2, Edifício Sede - Bloco C, Brasília - DF CEP: 70.818-900
Tel.: (0xx) 61 3316-1071, Fax: (0xx) 61 3225-0445 - URL: <http://www.ibama.gov.br>

TERMO DE ABERTURA DE VOLUME

Aos **vinte e três** dias do mês de **fevereiro** do ano de **dois mil e onze**, lavro o presente Termo de Abertura do **Volume 2** do Processo nº **02001.001329/2007-98**, referente ao Licenciamento Ambiental da Segunda Ponte Internacional sobre o rio Paraná entre Foz do Iguaçu e Presidente Franco, Brasil - Paraguai, sob responsabilidade do Departamento Nacional de Infraestrutura de Transportes - DNIT, o qual tem início constituído na folha **198**.

FERNANDA MAYUMI TAKEDA
ANALISTA AMBIENTAL - Matrícula 1572005

EM BRANCO



Fis.: ~~195~~
 Proc.: ~~1329107~~
 Rubr.: ~~dm.~~

Encaminhamento de Documento

DOCUMENTO

Fis.: 199
 Proc.: 1329107
 Rubr.: dm.

Nº Documento: 02001.042279/2010-02 Origem: MPF

Data: 24/11/2010

Nº do Objeto: RJ386155685BR

Nº Original: OFICIO Nº 2273/2010/PRM/FI/PR

Assunto: DENÚNCIAS, SINDICÂNCIAS, INQUÉRITOS

Resumo: INSTRUIE O INQUERITO CIVIL PÚBLICO Nº 1.25.003.006227/2007-99,
 SOLICITA PRAZO DE 30 DIAS ,CÓPIAS DOS AUTOS DO PROCESSO
 Nº02001.001329/07-98

ANDAMENTO

Remetente: PRESI

Destinatário: PFE

Data de Andamento: 24/11/2010 16:37

Observação: DE ORDEM, PARA CONHECIMENTO E DEMAIS ENCAMINHAMENTOS.

Confirmo o recebimento do documento acima descrito

Assinatura e Carimbo

-A CETMO.

25.11.10

Maura Menta Giasson
 Assessora Técnica
 DILIC/IBAMA

A

COTAS - rodovias e ferrovias

Para manifestação e providências.

Eugênio Pio Costa
 Coordenador Geral de Transportes,
 Mineração e Obras Cíveis
 CETMO/DILIC/IBAMA

29.11.2010

ANEXOS

DOCUMENTO NÃO POSSUI ANEXOS

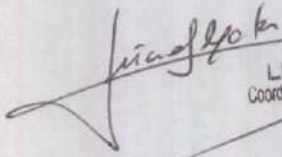
Dr^a Abarlene

Identificar qual

é o processo 02001.001329/07-99


e encia ao respectivo

TRP.

 29.12.00
LUCIO Lima da Mota
Coordenador de Licenciamento de Transportes
Rodovias e Ferrovias
COTRACGTMO/DILICRBA/BA

Do Dr. Rodrigo

Para providenciar



Daniel Santos Pinheiro
Coordenador de Licenciamento de Transportes

Substituto Rodovias e Ferrovias
COTRACGTMO/DILICRBA/BA

05/01/11



| | |
|--------|--------------------|
| Fis.: | 196 |
| Proc.: | 1329/07 |
| Rubr.: | fm. |
| Fis.: | 200 |
| Proc.: | 1329/07 |
| Rubr.: | fm. |

MINISTÉRIO PÚBLICO FEDERAL

PROCURADORIA DA REPÚBLICA NO MUNICÍPIO DE FOZ DO IGUAÇU/PR

Ofício n. *2273* /2010/PRM/FI/PR

Foz do Iguaçu, 17 de novembro de 2010

Ao Ilmo


Roberto Messias Franco

Diretor de Licenciamento e Qualidade Ambiental – IBAMA
Scen, trecho 2 – Ed. Sede, Bloco C, 1º andar
70.818-900 - Brasília-DF

Senhor Diretor,

A fim de instruir o Inquérito Civil Público n. **1.25.003.006227/2007-99**, solicito a Vossa Senhoria, no prazo de 30 (trinta) dias, cópias dos autos do Processo n. 02001.001329/07-98, após fls. 146, pois as peças anteriores já foram enviadas em outras oportunidades.

Atenciosamente,


Alexandre Collares Barbosa
Procurador da República

MMA - IBAMA
Documento:
02001.042279/2010-02

Data: *24/11/10*

EM BRANCO

Processo 02001.001329/2007-98

Fis.: ~~197~~
 Proc.: ~~1329/07~~
 Rubr.: ~~dm.~~

Interessado: Departamento Nacional de Infra-estrutura de Transportes-dnit
Cgc/cpf/mat:
Telefone:
Endereço:
Bairro:
Cep:
Município:
Tipo Interessado: Pessoa Física

Resumo Assunto: Licenciamento Ambiental para a Construcao Mais..

Assunto: Licenciamento Ambiental
Data Protocolo: 06-03-2007 10:13:31
Documento Original: Memo N°32/07 Dilic

Fis.: ~~202~~
 Proc.: ~~1329/07~~
 Rubr.: ~~dm.~~

Fis.: 201
 Proc.: 1329/07
 Rubr.: dm.

| Seq | Destino | Tipo Destino | Data | Tipo Movimento | Despacho | Movimentado por |
|-----|------------|----------------|-------------------------------|-------------------------|---|------------------------|
| 15 | Cotra | lbama | 27-07-2010 16:19:04 | Andamento | Contendo li Volumes. | Jgoiano |
| 14 | Dilic | lbama | 27-07-2010 14:54:39 | Andamento | | Cjoyce |
| 13 | Conep | lbama | 27-07-2010 14:45:16 | Andamento | | Svaldemir |
| 12 | Proge | lbama | 27-07-2010 11:37:00 | Andamento | | Jgoiano |
| | Seq | Destino | Informações Adicionais | Data Informações | Data Cadastro | Movimentado por |
| | 1 | Jgoiano | Ao Gab/dilic | 22-07-2010 09:48:55 | 22-07-2010 09:48:55 | Oqclaudia |
| 11 | Dilic | lbama | 21-07-2010 13:22:08 | Andamento | | Maguida |
| 10 | Proge | lbama | 20-07-2010 14:29:56 | Andamento | Pfe/gabin | Cjoyce |
| 9 | Conep | lbama | 16-07-2010 10:46:16 | Andamento | Elaboração de Despacho. | Rluiza |
| 8 | Conep | lbama | 14-07-2010 08:57:25 | Andamento | Encaminhado Ao Drº Bernardo para Exame e Mais.. | Rluiza |
| 7 | Conep | lbama | 13-07-2010 10:22:31 | Andamento | À Sra. Coordenadora da Pfe/conep, para A Mais.. | Cwesley |
| 6 | Proge | lbama | 09-07-2010 17:23:41 | Andamento | | Oqclaudia |
| 5 | Dilic | lbama | 08-07-2010 14:50:56 | Andamento | | Pabreu |
| 4 | Cgtmo | lbama | 22-06-2010 11:07:57 | Andamento | | Oqclaudia |
| 3 | Dilic | lbama | 21-06-2010 17:15:24 | Andamento | | Alcilene |
| 2 | Cotra | lbama | 07-03-2007 09:19:46 | Andamento | | Oqclaudia |
| 1 | Dilic | lbama | 06-03-2007 10:13:31 | Entrada | | Mailton |

EMBRANU

Fis.: ~~198~~
Proc.: ~~1329/07~~
Rubr.: ~~fm.~~

Fis.: ~~203~~
Proc.: ~~1329/07~~
Rubr.: ~~fm.~~

Fis.: ~~203~~
Proc.: ~~1329/07~~
Rubr.: ~~fm.~~



Serviço Público Federal
MINISTÉRIO DO MEIO AMBIENTE - MMA
INSTITUTO BRASILEIRO DO MEIO AMBIENTE E DOS RECURSOS NATURAIS RENOVÁVEIS - IBAMA
SCEN Trecho 02 - Ed. Sede do IBAMA CEP 70818900 - Brasília/DF - www.ibama.gov.br

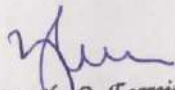
DESPACHO DO GABINETE DA PRESIDÊNCIA

Nº do documento: 02001.042279/2010-02

Data: 24/11/2010

Destinatário(s): PFE

De ordem, para conhecimento e demais encaminhamentos.


Nedir Camilo O. Ferreira
Chefe de Gabinete
Substituta do IBAMA

EM BRANCO

02001.007081/2011-55 Fls.: ~~204~~
Resp.: ~~fm~~



| | |
|--------|----------|
| Fls.: | 203 |
| Proc.: | 13.29/07 |
| Rubr.: | fm |

ADVOCACIA-GERAL DA UNIÃO – AGU
PROCURADORIA-GERAL FEDERAL – PGF
PROCURADORIA FEDERAL ESPECIALIZADA – IBAMA

URGENTE

MEMORANDO nº 098 /2011 – AGU/PGF/PFE/IBAMA-Sede/GAB

Brasília/DF, 08 de fevereiro de 2011.

À Senhora Chefe da COTRA / DILIC

ASSUNTO: solicita remessa de processos administrativos para análise da Equipe de Correição.

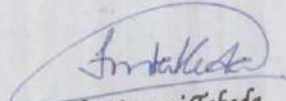
1. Valho-me do presente para solicitar a Vossa Senhoria a adoção das medidas necessárias à remessa, à PROGE, do processo administrativo nº 02001.001329/2007-98, o qual foi requerido pela Equipe da Corregedoria-Geral da Advocacia da União.
2. Informo, nessa oportunidade, que os trabalhos correccionais se encerrarão dia 11 de fevereiro (sexta-feira próxima). Logo, peço urgência no atendimento da presente solicitação.

Atenciosamente,

PAULO TIMPONI TORRENT
Procurador Federal

1. Devido ao documento ser
despachado para mim no dia
16/02/2011 e o prazo para
resposta ser no dia 11/02/2011,
fiquei e fui informada pelo
procurador Paulo Timponi que
este documento foi desconsiderado.

Em 16/02/2011.


Fernanda Mayumi Takeda
Analista Ambiental
Mat. 1572005
COTRA/CGTMO/DILIC/IBAMA

MPF | Procuradoria da República no Paraná

Ministério Público Federal
PROCURADORIA DA REPÚBLICA NO MUNICÍPIO DE FOZ DO IGUAÇU/PR

Fls.: 205
Proc.: 1329/07
Rubr.: fm.

Ofício n. 134/2011/PRM/FI/PR

Foz do Iguaçu, 2 de fevereiro de 2011

Ao Senhor
Roberto Messias Franco
Diretor de Licenciamento e Qualidade Ambiental – IBAMA
Scen, trecho 2 – Ed. Sede, Bloco C, 1º andar
70.818-900 - Brasília-DF

MMA - IBAMA
Documento:
02001.008220/2011-68

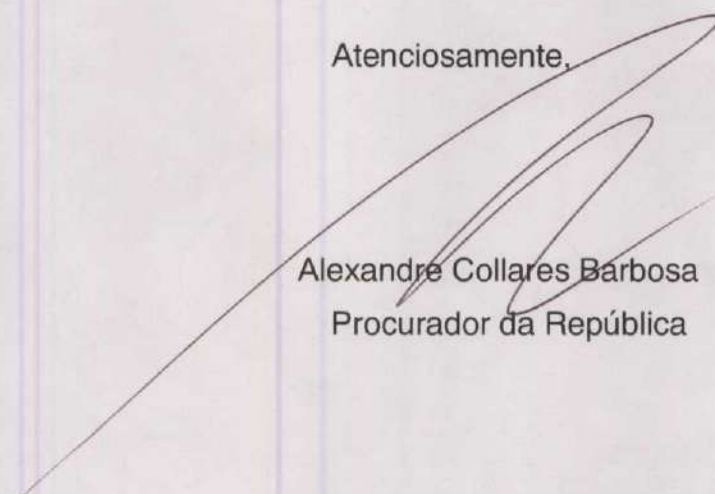
Data: 14/02/11

Fls.: 204
Proc.: 1329/07
Rubr.: fm.

Senhor Diretor,

Reitero o ofício 2273/2010/PRM/FI/PR, e a fim de instruir o Inquérito Civil Público n. **1.25.003.006227/2007-99**, requisito a Vossa Senhoria, no prazo de 15 (quinze) dias, cópias dos autos do Processo n. 02001.001329/07-98, após fls. 146, pois as peças anteriores já foram enviadas em outras oportunidades.

Atenciosamente,


Alexandre Collares Barbosa
Procurador da República

A COTRA, para
instuir medidas de
segurança.

15.02.11

Alexandre
Alexandre Luiz Rodrigues Alves
Analista Ambiental
Matricula 2438623
GAB/DILIC/IBAMA

A ANAUSTA GERANDA,
D/PROVIDÊNCIAS.

EM 17.02.2011

[Signature]

ALTO



SERVIÇO PÚBLICO FEDERAL
MINISTÉRIO DO MEIO AMBIENTE - MMA
INSTITUTO BRASILEIRO DO MEIO AMBIENTE E DOS RECURSOS NATURAIS RENOVÁVEIS - IBAMA
SCEN - Trecho 2, Edifício Sede - Bloco C, Brasília - DF CEP: 70.818-900
Tel.: (0xx) 61 3316-1071, Fax: (0xx) 61 3225-0445 - URL: <http://www.ibama.gov.br>



Ofício nº 227 /2011 – DILIC/IBAMA

Brasília, 03 de março de 2011.

A Sua Senhoria o Senhor
Alexandre Collares Barbosa
Procurador da República
Procuradoria da República de Foz do Iguaçu/ PR
Avenida das Cataratas, nº 42, M. Boicy
85.853-000, Foz do Iguaçu – PR
Tel/Fax: (45) 3521-4500

Assunto: **Segunda Ponte Internacional sobre o Rio Paraná entre Foz do Iguaçu e Presidente Franco – Brasil/ Paraguai**

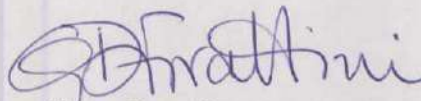
Referência: Ofício n. 134/2011/PRM/FI/PR

Senhor Procurador,

1. Em resposta ao expediente supra referido, enviado por esta procuradoria ao IBAMA, que reitera o Ofício 2273/2010/PRM/FI/PR, solicitando cópias dos autos do Processo nº 02001.001329/2007-98, referente ao empreendimento "Segunda Ponte Internacional sobre o rio Paraná", encaminho em anexo cópias dos documentos constantes no processo a partir da folha 147, conforme solicitado.

2. Sem mais para o momento, coloco – me à disposição para eventuais esclarecimentos.

Atenciosamente,


GISELA DAMM FORATTINI
Diretora de Licenciamento Ambiental
DILIC/IBAMA

EM BRANCO

MPF | Procuradoria da República no Paraná

Ministério Público Federal
Procuradoria da República No Município de Foz do Iguaçu/Pr

MMA - IBAMA
Documento:
02001.013399/2011-75

Data: 16/03/11

Ofício n. 335/2011/PRM/FI/PR

Foz do Iguaçu, 1º de março de 2011

Ao Senhor

Roberto Messias Franco

Diretor de Licenciamento e Qualidade Ambiental – IBAMA

Scen, trecho 2 – Ed. Sede, Bloco C, 1º andar

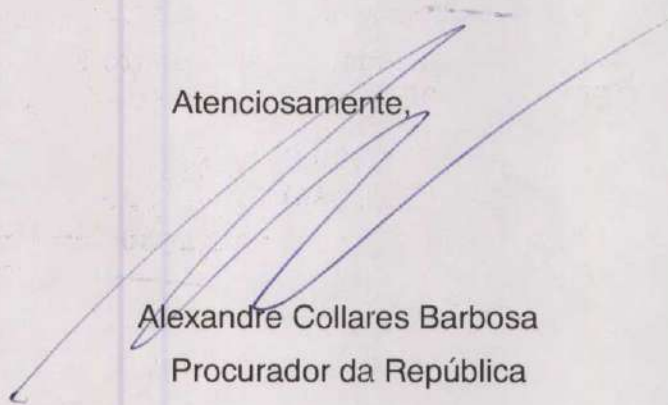
70.818-900 - Brasília-DF



Senhor Diretor,

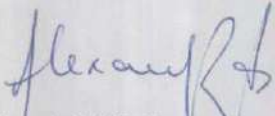
Reitero os ofícios 2273/2010/PRM/FI/PR e 134/2011/PRM/FI/PR, e a fim de instruir o Inquérito Civil Público n. 1.25.003.006227/2007-99, requisito a Vossa Senhoria, no prazo de 10 (dez) dias, cópias dos autos do Processo n. 02001.001329/07-98, após fls. 146, pois as peças anteriores já foram enviadas em outras oportunidades.

Atenciosamente,


Alexandre Collares Barbosa
Procurador da República

À CBTMO/COTRA

18.03.11

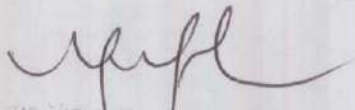


Alexandre Luiz Rodrigues Alves
Analista Ambiental
mat.: 2438623
DILIC/BAMA

À ANALISTA KARIN,

P/ PROVIDÊNCIAS.

EM 22.03.2011



MARCUS VINÍCIUS L. DE MELO
Coordenador de Licenciamento de Transportes,
Rodovias e Ferrovias
COTRA/CBTMO/DILIC/BAMA



URGENTE

MINISTÉRIO DO MEIO AMBIENTE
INSTITUTO BRASILEIRO DO MEIO AMBIENTE E DOS RECURSOS NATURAIS RENOVÁVEIS
Coordenação Geral de Transporte, Mineração e Obras Civas



DESP. ANEX. 000005/2013 /IBAMA

Brasilia, 17 de abril de 2013

A(o) Chefe do(a) DICAD

Solicitamos a juntada, por anexação, do(s) processo(s) 02001.004606/2010-10 no processo 02001.001329/2007-98. Após a anexação, tramite o processo principal para o(a) Divisão de Comunicação Administrativa.

Atenciosamente,

EUGENIO PIO COSTA
Coordenador(a)-Geral do(a) /IBAMA

PROFITE

EMBRANCU





MINISTÉRIO DO MEIO AMBIENTE
INSTITUTO BRASILEIRO DO MEIO AMBIENTE E DOS RECURSOS NATURAIS RENOVÁVEIS
Divisão de Comunicação Administrativa



TERMO DE ANEXAÇÃO

Em 18/04/2013, atendendo o despacho nº 000005/2013 / CGTMO, faço anexar ao presente processo nº 02001.001329/2007-98 o(s) processo(s) nº(s) 02001.004606/2010-10. Assim sendo subscrevo e assino.

LUCIANA DOS SANTOS OLIVEIRA
Chefe do(a) DICAD/IBAMA

EM BRANCO



MINISTÉRIO DO MEIO AMBIENTE
INSTITUTO BRASILEIRO DO MEIO AMBIENTE E DOS RECURSOS NATURAIS RENOVÁVEIS
Diretoria de Licenciamento Ambiental

Cód: 440.5
IBAMA/SEDE

Fis. 01
Proc. 460660
A
Rubrica

IBAMA/SEDE
Fis.: 209
Proc.: 4329/08
Rub: 744

Memorando nº 56 /DILIC/IBAMA

Brasília, 18 de maio de 2010.

Ao Protocolo Geral,
Srª Luciana de Oliveira

Assunto: **Solicitação de Abertura de Processo.**

1. Solicito a abertura de processo visando o licenciamento ambiental do seguinte empreendimento:

BR-277/PR - 2º Ponte sobre o rio Paraná
Empreendedor: Departamento Nacional de Infra-Estrutura de Transportes
CNPJ/CPF: 04.892.707/0001-00

Atenciosamente,


PEDRO ALBERTO BIGNELLI
Diretor de Licenciamento Ambiental

A: Celso

Por providências

20/05/10


Pedro Alberto Bignelli
Diretor de Licenciamento Ambiental
DILIC/IBAMA



SERVIÇO PÚBLICO FEDERAL

EM BRANCO



Identificação Empreendimento

Identificação

Dados do Empreendimento

Denominação do Empreendimento: BR-277/PR - 2º Ponte sobre o rio Paraná.

Nº de acompanhamento: 2010.05.020.0069720.


Tipologia: Rodovia.

Processo Arquivado? Não.

Situação do empreendimento: Aguardando Análise Formulário de Abertura de Processo (FAP).

Processo de Regularização? Não.

Coordenação Responsável pelo Processo: CGTMO.



Dados do Empreendedor

Empreendedor: Departamento Nacional de Infra-Estrutura de Transportes.

CPF/CNPJ: 04.892.707/0001-00.

Data da Entrega

Data de Entrega da FAP: 17/05/2010 11:32:30.

Dados Específicos

Trecho

Trecho: Fronteira Brasil - Fronteira Paraguai.

Sub-Trecho

Sub-Trecho: Foz do Iguaçu - Presidente Franco.

Segmento

Segmento: 2ª Ponte sobre o rio Paraná.

Extensão

Extensão: ,07 Km.

Classe da Rodovia

Classe da Rodovia: Planejada.

Código PNV

Código(s) PNV (só para rodovias federais): 277bpr9000277bpr9010277bpr9020.

UNIT(s)

UNIT(s) envolvida(s) (só para rodovias federais): 9º UNIT.



SERVIÇO PÚBLICO FEDERAL

EM BRANCO



Proc. ~~CANCELADO~~ 1329/07
 Rubr.: JB

Municípios do ponto inicial e ponto final

| Estado | Município | Ponto | Fls. |
|--------|---------------|-------|--------------|
| PARANA | FOZ DO IGUACU | I | 211 |
| PARANA | FOZ DO IGUACU | F | Proc 1329/07 |
| | | | Rubr.: JB |

Pontos do Traçado

| Longitude | Latitude |
|---------------|--------------|
| 054 31 00.3 W | 25 22 50.5 S |

Unidades da Federação e municípios na área interceptada pelo trecho

Municípios envolvidos: FOZ DO IGUACU / PR.

Intervenções

| Intervenção | Observação obras especiais |
|-------------|----------------------------|
| Implantação | Sem Informação. |

Meio Biótico e Físico

Dados Bióticos

Bioma

| Bioma envolvido | Observação acerca do Bioma envolvido |
|-----------------|--------------------------------------|
| Mata Atlântica | - |

Presença de Unidades de Conservação

| Unidade de Conservação | Competência | Intervenção |
|------------------------|-----------------|-----------------|
| Sem Informação. | Sem Informação. | Sem Informação. |

Presença de Corredores de Proteção Ambiental

Corredores de Proteção Ambiental: não.

Existência de Áreas Prioritárias para Proteção da Biodiversidade

| Área prioritária | Observação acerca da área prioritária |
|------------------|---------------------------------------|
| Inexistente | - |



SERVIÇO PÚBLICO FEDERAL

FMI BRANCO



Existência de Ambientes com Caverna na Área

Rubrica

Potencial de existência de cavidade naturais na área: Não há..

Dados Físicos

Região Hidrográfica

Regiões Hidrográficas envolvidas no empreendimento: Paraná.

Corpo Hídrico Atravessado

Corpos Hídricos Atravessados: -

Socioeconômico

Terras Indígenas

Presença de terras indígenas nas áreas afetadas

Terra indígena: .

Quilombos

Presença de Quilombolas nos municípios afetados

Denominação

Localização

Sem Informação.

Sem Informação.

Atividades Econômicas

Descrição preliminar do perfil da atividade econômica predominante da área afetada

Atividade econômica

Descrição

Sem Informação.

Patrimônio Histórico

Referência de áreas Tombadas, de Patrimônio Histórico ou sítios arqueológicos conhecidos na área afetada

Item

Identificação

Localização

Sem Informação.

Sem Informação.

Sem Informação.

Outros

Estimativa de população atingida

Estimativa do número de famílias a serem desapropriadas: 0.

Estimativa do número de propriedades a serem desapropriadas: 0.

Áreas urbanas interceptadas pelo empreendimento

0.

| | |
|--------|---------|
| Fls | 212 |
| Proc | 1329/07 |
| Rubr.: | JB |



SERVIÇO PÚBLICO FEDERAL

EM BRANCO



CANCELADO
006/07

Contato

Contato(s)

Dados do(s) Contato(s)

| Nome | Endereço | Fone/Fax | Email | Fis |
|------------------------|---|---------------------|---------------------------|----------------------------------|
| Jair Sarmento da Silva | SAN Quadra 03, lote A - Ed. Núcleo dos Transportes Brasília BRASILIA/DF CEP:70040-902 | 3315-4185 3315-4083 | jair.sarmento@dnit.gov.br | 213 Proc 1329/07 Rubr.: JB |

Informações complementares

Informações

Informações sobre licenças emitidas por órgãos ambientais

| Instituição | Processo nº | Tipo documento | Nº do documento | Vencimento |
|-----------------|-----------------|-----------------|-----------------|-----------------|
| Sem Informação. | Sem Informação. | Sem Informação. | Sem Informação. | Sem Informação. |

Informações sobre estudos ambientais já realizados

| Descrição do estudo | Autoria do estudo | Responsável técnico | Data | Observações |
|---------------------|-------------------|---------------------|-----------------|-----------------|
| Sem Informação. | Sem Informação. | Sem Informação. | Sem Informação. | Sem Informação. |

Outros Órgãos Consultados (IPHAN, FUNAI, Fundação Palmares, ANA, ANEEL, ANTT, etc.)

| Instituição | Processo nº | Tipo documento | Nº do documento | Vencimento | Observações |
|-----------------|-----------------|-----------------|-----------------|-----------------|-----------------|
| Sem Informação. | Sem Informação. | Sem Informação. | Sem Informação. | Sem Informação. | Sem Informação. |



SERVIÇO PÚBLICO FEDERAL

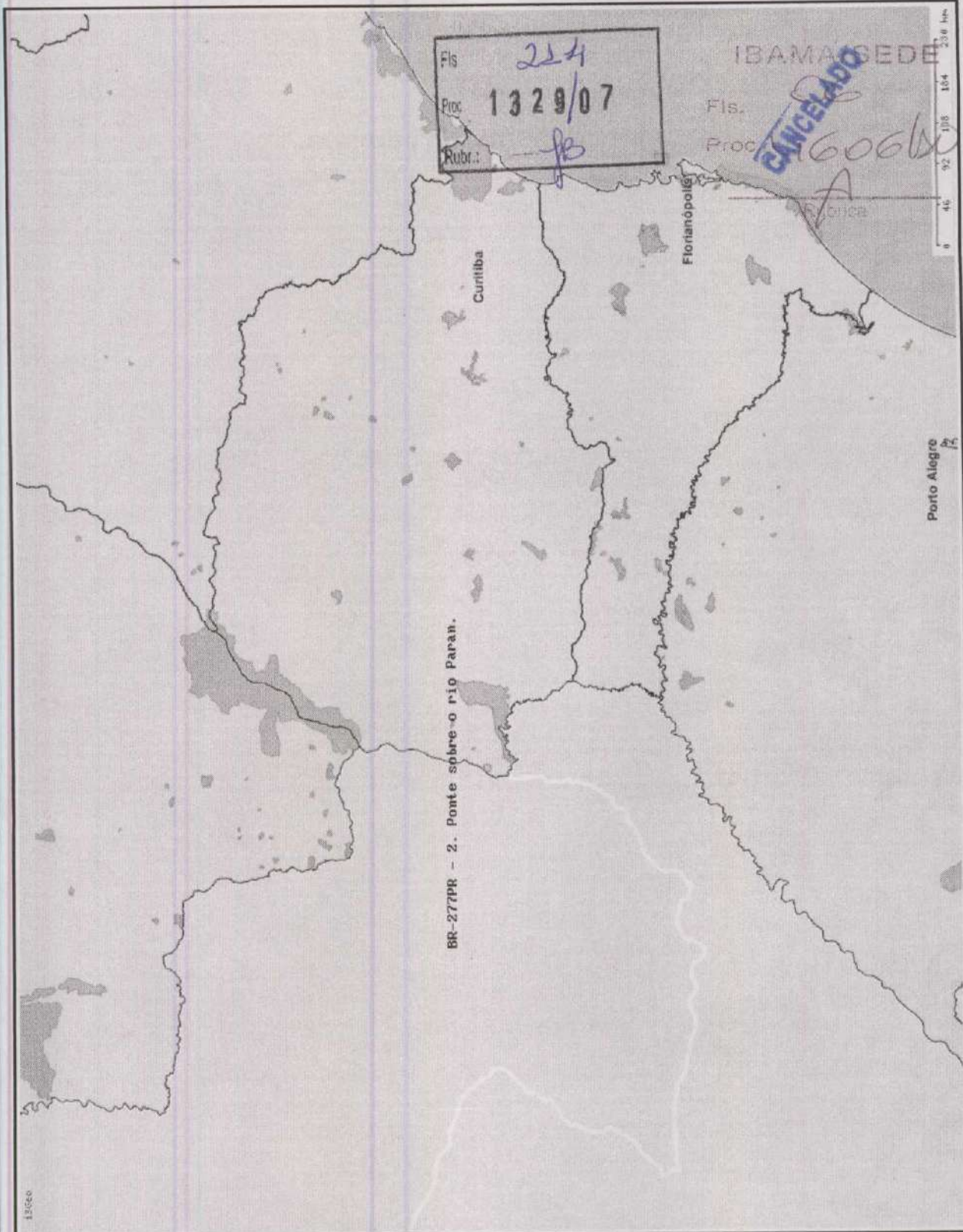
OTACÍLIO

TRABALHO
PRANCO

BR-277PR - 2º Ponte sobre o rio Paraná

15668

- Área da cabineca outorgada ao Brasil
- BR-277PR - 2ª Ponte
- Área Arcaica
- Terras Indígenas
- Unidades de conservação federais de uso sustentável
- Unidades de conservação estaduais de proteção integral
- BR-511
- Roteiro do muni
- Área Especial Sanitária Urbana





SERVIÇO PÚBLICO FEDERAL

EM BRANCO



LICENCIAMENTO AMBIENTAL FEDERAL

| | |
|--------|---------|
| Fis | 2245 |
| Proc | 1329/07 |
| Rubr.: | fo |

IBAMA SEDE

SOLICITAÇÃO DE LICENÇA
Licença Prévia - LP

Fis.

Proc.

CANCELADO
606

Rubrica

DADOS DO REQUERENTE

Nome ou Razão Social: Departamento Nacional de Infra-Estrutura de Transportes

Número de Inscrição: 671360

CNPJ/CPF: 04.892.707/0001-00 Endereço: QUADRA 03, LOTE A, S/N, ED N DOS TRANSP 4 AND

CEP: 70040-902 Telefone: 3315-5410 Fax: 3315-4050

Email: diretoria.geral@dnit.gov.br

Bairro: SAN

Município: BRASILIA

Estado: DISTRITO FEDERAL

DADOS DO EMPREENDIMENTO

Identificador: 2010.05.020.0069720

Nome: BR-277/PR - 2º Ponte sobre o rio Paraná

Tipologia: Rodovia

Valor do Empreendimento: R\$ 2.800.000,00

Informações Adicionais: A obra compreende a construção de ponte sobre o rio Paraná entre Foz do Iguaçu e Presidente Franco/PY, dos centros de fronteira no Brasil e no Paraguai e dos seus acessos desde as rodovias BR-277/PR e Ruta 7/PY. A extensão dos acessos até as rodovias federais tem por objetivo segregar o tráfego da ponte, evitando-se o uso da infra-estrutura urbana por tráfego de carga e os problemas operacionais decorrentes da interação do tráfego local. Esta obra visa garantir o fluxo e a integração com o Paraguai, altamente comprometido na ponte e a seleção do traçado dos acessos são questões interligadas que serão definidas em projetos.

Declaro, para os devidos fins, que o desenvolvimento das atividades relacionadas nesse requerimento realizar-se-á de acordo com os dados transcritos no formulário de solicitação de abertura de processo.

LUIZ ANTÔNIO PAGOT

Assinatura:

Data de envio da solicitação: 17/05/2010

IBAMA Unidade 02001

CONFERIDO

Processo autuado com 07 peças(s).
Data: 20/05/10

Servidor

Luciano dos Santos Oliveira



SERVIÇO PÚBLICO FEDERAL

EM BRANCO

Fis.: 56
Proc.: 46001/10
Rubr.: JB



MMA - IBAMA
Documento:
02001.015177/2010-14
Data: 20/07/10

Diretoria de Planejamento e Pesquisa
Ofício nº. 762/2010/CGMAB/DPP

Brasília, 19 de julho de 2010.

A Sua Senhoria o Senhor
Pedro Alberto Bignelli
Diretor de Licenciamento Ambiental – DILIC/IBAMA
Brasília/DF

Fis.: 20
Proc.: 46001/10
Rubr.: JB

Assunto: BR-277/PR – 2º Ponte Internacional entre Foz do Iguaçu (BR) e Puerto Presidente Franco (PY) – Encaminhamento de Estudo Ambiental - EA e Estudo de Impacto Ambiental - EIA

EA e
Fis 216
Proc 1329/07
Rubr. JB

Anexo: 1 (uma) cópia impressa e em meio digital do Estudo Ambiental- EA
1 (uma) cópia impressa e em meio digital do Estudo de Impacto Ambiental - EIA e seu respectivo Relatório de Impacto Ambiental - RIMA

Senhor Diretor,

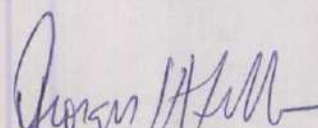
1. Objetivando dar andamento ao processo de licenciamento ambiental da BR-277 – 2º Ponte Internacional, entre Foz do Iguaçu (BR) e Puerto Presidente (PY), em consonância com as definições da reunião realizada no Ministério das Relações Exteriores, em 13.07.10, com a participação desse IBAMA, DNIT, PROGAIA e demais instituições representantes no âmbito do processo, informo o que se segue.

2. Considerando que na referida reunião foi acordado entre os presentes, que o licenciamento ambiental da 2º Ponte Internacional será conduzido em separado, para a ponte e os acessos, assim, encaminho anexo, 1 (uma) via impressa e 1 (uma) via em meio digital dos documentos intitulados Estudo Ambiental – EA e Estudo de Impacto Ambiental – EIA e seu respectivo Relatório de Impacto Ambiental, os quais contemplam:

- Estudo Ambiental (Tomo I – Introdução e Diagnóstico Ambiental e Tomo II – Prognóstico Ambiental e Programas Ambientais)
- Estudo de Impacto Ambiental (Tomo I e Tomo II)
- Relatório de Impacto Ambiental
- Geoprocessamento
- Anexos

3. Diante do exposto, coloco-me à disposição para quaisquer esclarecimentos que se façam necessários.

Atenciosamente


Georges Ibrahim Andraos Filho
Coordenador-Geral de Meio Ambiente
Substituto

CANCELADO

À OCTMO/COFMS
para cumprimento
e pendências.

20.07.10


Edilson Carvalho Siqueira
Diretoria de Licenciamento Ambiental
Assessor



SERVIÇO PÚBLICO FEDERAL
MINISTÉRIO DO MEIO AMBIENTE - MMA
INSTITUTO BRASILEIRO DO MEIO AMBIENTE E DOS RECURSOS NATURAIS RENOVÁVEIS - IBAMA
DIRETORIA DE LICENCIAMENTO AMBIENTAL
SCEN - Trecho 2, Edifício Sede - Bloco C, Brasília - DF CEP: 70.818-900
Tel.: (0xx) 61 3316-1071, Fax: (0xx) 61 3307-1801 - URL: <http://www.ibama.gov.br>

| | |
|-------|---------|
| Fls | 217 |
| Proc | 1329/07 |
| Rubr. | JB |

| | |
|--------|-------------|
| Fls.: | 30 |
| Proc.: | 4806/10 |
| Rubr.: | JB |
| Fls.: | 63 |
| Proc.: | CAN 4806/10 |
| Rubr.: | JB |

Ofício nº 724 /2010 DILIC/IBAMA

Brasília, 30 de julho de 2010


A Senhora
Aline Figueiredo Freitas Pimenta
Coordenadora Geral de Meio Ambiente - CGMAB
Departamento Nacional de Infra-Estrutura de Transportes - DNIT
SAN, Quadra 03, Lote A, Ed. Núcleo dos Transportes
CEP: 70.040-902, Brasília - DF
Tel: (061) 3315-4185 Fax: (061) 3315-4083

Assunto: **Licenciamento ambiental da Ponte Internacional Foz do Iguaçu- Presidente Franco**

Senhora Coordenadora,

1. Dado andamento ao processo de licenciamento ambiental da Ponte Internacional Brasil - Paraguai, informamos que após análise e *check list* do EIA/RIMA apresentado, o IBAMA resolve devolver o documento para atendimento do exigido no escopo do Termo de Referência enviado pelo IBAMA.
2. Ainda em atendimento ao orientado pela Procuradoria Federal Especializada, do IBAMA, e corroborado pelo Despacho da Coordenação Geral, estamos enviando em anexo, Termo de Referência de Estudo Ambiental a ser elaborado para a Ponte Internacional, o qual deverá ter sua solicitação feita pelo SISLIC, seguindo toda a legislação ambiental vigente.
3. Nesse sentido orientamos que deve ser formulado novo pedido de licenciamento ambiental, junto ao SISLIC, fragmentando o pedido anterior, definindo os limites a serem contemplados pela Ponte Internacional e os limites a serem considerados para os seus respectivos acessos.
4. Ressaltamos que tais deliberações deverão atender ao recomendado no Parecer Técnico 0417 COEPE, aprovado pelo Despacho nº 796/2010, em anexo.
5. No mais, colocamo-nos à disposição para quaisquer dúvidas ou informações adicionais.

Atenciosamente,


Guilherme de Almeida
Diretor de Licenciamento Ambiental
Substituto
DILIC/IBAMA

EM BRANCO

DNIT

Fis.: 31
Proc.: 4606/10
Rubr.: JB

Diretoria de Planejamento e Pesquisa
Coordenação-Geral de Meio Ambiente
Ofício n°. 223 2010/CGMAB/DPP

Fis: 218
Proc: 1329/07
Rubr.: JB

MMA - IBAMA
Documento:
02001.020451/2010-69
Data: 12/08/10

Brasília, 12 de agosto de 2010.

A Sua Senhoria o Senhor
Pedro Alberto Bignelli
Diretor de Licenciamento Ambiental – DILIC/IBAMA
Instituto Brasileiro do Meio Ambiente e dos Recursos Naturais Renováveis – IBAMA.
Brasília - DF

Fis.: 63
Proc.: 4606/10
Rubr.: JB


Assunto: BR-277/PR - Solicitação de Licenças Prévias para a 2ª ponte Internacional Brasil/Paraguai e também do seu acesso.

Anexo: Formulários de Requerimento de Licença Prévia.

Senhor Diretor,

1. Em atendimento ao disposto na legislação ambiental, e de acordo com o previsto na Resolução CONAMA n°. 237, de 19/12/97, encaminhamos, em anexo, devidamente assinado pelo representante legal do DNIT, os formulários de requerimento referente às solicitações para obtenção das Licenças Prévias, para as obras de implantação da 2ª ponte Internacional Brasil/Paraguai sobre o Rio Paraná, localizada na BR-277/PR com aproximadamente 760m e também a implantação e pavimentação do seu acesso com aproximadamente 14,0 km.
2. Em atendimento ao ofício n° 724/2010 DILIC/IBAMA, de 30 de julho de 2010, o qual sugere o desmembramento do licenciamento ambiental do empreendimento em epígrafe, solicitamos desconsiderar o requerimento de Licença Prévia enviado através do ofício n° 529/2010/CGMAB/DPP de 18 de maio de 2010.
3. Colocamo-nos à disposição para quaisquer esclarecimentos que se façam necessários.

Atenciosamente,


Julio Cesar Maia
Coordenador de Meio Ambiente Terrestre

65-893433
SAN - Setor de Autarquias Norte - Quadra 3 - Lote A
Edifício Núcleo dos Transportes - Fone: (61) 3315 4000
CEP: 70.040-920 - Brasília/DF - www.dnit.gov.br

A CONTRA.

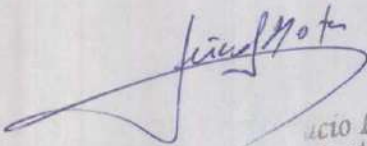
Por pertinência.

Em 16/08/2010.


Edilson
Diretoria de Licenciamento Ambiental
DILIC/IBAMA
Assessor Técnico

A Sr^o Rain.

Para análise e
acompanhamento do
processo

 20.08.10
Jaci Lima da Mota
Coordenador de Licenciamento de
Transporte, Rodovias e Ferrovias
DILIC/IBAMA



LICENCIAMENTO AMBIENTAL FEDERAL

Fis.: ~~30~~ **30**
Proc.: ~~4806/10~~ **4806/10**
Rubr.: ~~25~~ **25**SOLICITAÇÃO DE LICENÇA
Licença Prévia - LPFis: 219
Proc: 1329/07
Rubr.: JBFis.: 6400
Proc.: 4806/10
Rubr.: JB

DADOS DO REQUERENTE

Nome ou Razão Social: Departamento Nacional de Infra-Estrutura de Transportes

Número de Inscrição: 671360

CNPJ/CPF: 04.892.707/0001-00 Endereço: QUADRA 03, LOTE A, S/N, ED N DOS TRANSP 4 AND

CEP: 70040-902

Telefone: 3315-5410

Fax: 3315-4050

Email: diretoria.geral@dnit.gov.br

Bairro: SAN

Município: BRASILIA

Estado: DISTRITO FEDERAL

DADOS DO EMPREENDIMENTO

Identificador: 02001.004606/2010-10

Nome: BR-277/PR - 2º Ponte sobre o rio Paraná

Tipologia: Rodovia

Valor do Empreendimento: R\$ 60.000.000,00

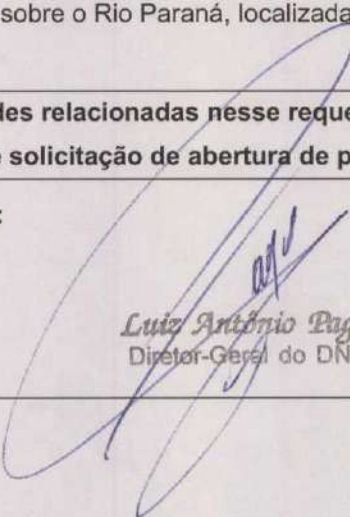
Informações Adicionais: O empreendimento objeto do presente requerimento de Licença Prévia refere-se ao projeto de implantação e pavimentação da 2ª ponte Internacional Brasil/Paraguai sobre o Rio Paraná, localizada na BR-277/PR. com extensão aproximada de 760m

Declaro, para os devidos fins, que o desenvolvimento das atividades relacionadas nesse requerimento realizar-se-á de acordo com os dados transcritos no formulário de solicitação de abertura de processo.

LUIZ ANTÔNIO PAGOT

Assinatura:

Data de envio da solicitação: 11/08/2010


Luiz Antônio Pagot
Diretor-Geral do DNIT

EM BRANCO



LICENCIAMENTO AMBIENTAL FEDERAL

Fls.: 33
Proc.: 4606/10
Rubr.: 124Fls.: 220
Proc.: 1329/07
Rubr.: JBFls.: 65
Proc.: 4606/10
Rubr.: JB**SOLICITAÇÃO DE LICENÇA**
Licença Prévia - LP**DADOS DO REQUERENTE**

Nome ou Razão Social: Departamento Nacional de Infra-Estrutura de Transportes

Número de Inscrição: 671360

CNPJ/CPF: 04.892.707/0001-00 Endereço: QUADRA 03, LOTE A, S/N, ED N DOS TRANSP 4 AND

CEP: 70040-902

Telefone: 3315-5410

Fax: 3315-4050

Email: diretoria.geral@dnit.gov.br

Bairro: SAN

Município: BRASILIA

Estado: DISTRITO FEDERAL

DADOS DO EMPREENDIMENTO

Identificador: 02001.004606/2010-10

Nome: BR-277/PR - 2º Ponte sobre o rio Paraná

Tipologia: Rodovia

Valor do Empreendimento: R\$ 30.000.000,00


Informações Adicionais: O empreendimento objeto do presente requerimento de Licença Prévia refere-se ao Projeto de implantação e pavimentação do acesso à 2ª ponte Internacional Brasil/Paraguai sobre o Rio Paraná, localizado na BR-277/PR, com extensão aproximada de 14,0 km.

Declaro, para os devidos fins, que o desenvolvimento das atividades relacionadas nesse requerimento realizar-se-á de acordo com os dados transcritos no formulário de solicitação de abertura de processo.

LUIZ ANTÔNIO PAGOT

Assinatura:

Data de envio da solicitação: 11/08/2010


Luiz Antônio Pagot
Diretor-Geral do DNIT

CANCELADO

EM BRANCO

Fis. 221
Proc. 132907
Rubr.: JB

DNIT

Fis.: 34
Proc.: 4696/10
Rubr.: JB

MMA - IBAMA
Documento:
02001.021039/2010-66

Data: 23/08/10

Diretoria de Planejamento e Pesquisa
Ofício nº. 972/2010 - CGMAB - DPP

Brasília, 23 de agosto de 2010.

A Sua Senhoria o Senhor
Guilherme de Almeida
Diretoria de Licenciamento Ambiental – DILIC – Diretor Substituto
Instituto Brasileiro do Meio Ambiente e dos Recursos Naturais Renováveis – IBAMA.
Brasília – DF.

Fis.:
Proc.: CANCELADO 4696/10
Rubr.: JB

Assunto: Publicação do requerimento das Licenças Prévia da BR-277/PR – 2ª ponte Internacional Brasil/Paraguai e também do seu acesso

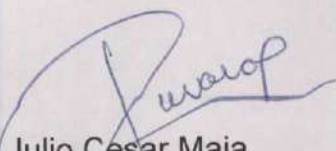
Anexos: Comprovante das Publicações no Diário Oficial da União.

Senhor Diretor,

Em atendimento ao disposto na legislação ambiental, e de acordo com o previsto na Resolução CONAMA nº. 006 e Resolução CONAMA nº. 237, encaminho comprovante das publicações, no Diário Oficial da União, do requerimento de Licenças Prévia, para as obras de implantação e pavimentação da 2ª ponte Internacional Brasil/Paraguai sobre o Rio Paraná, localizada na BR-277/PR, com aproximadamente 760m e também a implantação e pavimentação do seu acesso com aproximadamente 14,0 km.

Informamos ainda, que as publicações em jornal local de grande circulação também já foram solicitadas, e tão logo recebamos os comprovantes, os encaminharemos a esse IBAMA.

Atenciosamente,


Julio Cesar Maia
Coordenador de Meio Ambiente Terrestre

5-895654
SAN – Setor de Autarquias Norte – Quadra 3 – Lote A
Edifício Núcleo dos Transportes – Fone: (61) 3315 4000
CEP: 70.040-920 – Brasília/DF – www.dnit.gov.br

À CONTRA.

Para conhecimento e providências.

Em 27/08/2010.

Edilson Carvalho Siqueira
Diretor de Licenciamento Ambiental
DILICAM/IBAM
Assessor Técnico

À Dra. Rosine

Para acompanhamento

Lúcio Lima da Motu 01.08.10
Lúcio Lima da Motu
Coordenador de Licenciamento de
Transporte, Rodovias e Ferrovias
COTRA/CGTMO/DILIC/IBAM

Fis 222
Proc 1329/07
Rubr. JB

Fis.: 35
Proc.: 4606/100
Rubr.:
67
Proc.: CANCELADO
Rubr.: JB



Ministério dos Transportes

SECRETARIA EXECUTIVA

EXTRATO DE TERMO ADITIVO Nº 30091/2010

Número do Contrato: 30090/2009. Nº Processo: 30-168787/JUF. Contratante: MINISTÉRIO DOS TRANSPORTES - CNPJ Contratado: 97456665000188. Contratado: MINAS TURISMO E SERVIÇOS LTDA ME - Objeto: A UNIÃO, representada pelo Inventariante da extinta Rede Ferroviária Federal S.A. - RFFSA, comunica a prorrogação por 12 meses do contrato em epígrafe, referente à prestação de serviços de transporte de pessoas. Unidade Regional Jufz de Fora - URJUF. Fundamento Legal: Lei 8666/93 Vigência: 24/08/2010 a 23/08/2011. Valor Total: R\$169.997,76. Fonte: 100000000 - 2010NE900855. Data de Assinatura: 13/08/2010.

(SICON - 20/08/2010) 390015-00001-2010NE000001

EXTRATO DE TERMO ADITIVO Nº 42023/2010

Número do Contrato: 42020/2007. Nº Processo: 42-009200/BAU. Contratante: MINISTÉRIO DOS TRANSPORTES - CNPJ Contratado: 65839169000185. Contratado: TITOS COMERCIO E MANUTENÇÃO DE FOTOCOPIADORAS LTDA ME. Objeto: A UNIÃO, representada pelo Inventariante da extinta Rede Ferroviária Federal S.A. - RFFSA, comunica a prorrogação por 12 meses do contrato em epígrafe, referente à locação de equipamento para tiragem de cópias reprográficas. Unidade Regional Batur - URBAU. Fundamento Legal: Lei 8666/93 Vigência: 04/08/2010 a 03/08/2011. Valor Total: R\$4.200,00. Fonte: 100000000 - 2010NE900854. Data de Assinatura: 04/08/2010.

(SICON - 20/08/2010) 390015-00001-2010NE000001

AGÊNCIA NACIONAL DE TRANSPORTES AQUAVIÁRIOS SUPERINTENDÊNCIA DE ADMINISTRAÇÃO E FINANÇAS GERÊNCIA DE LICITAÇÃO E CONTRATOS

EXTRATO DE TERMO ADITIVO

SAF-ANTAQ/Nº 65/2010 INSTRUMENTO: TADI-CONT-SAF-ANTAQ/Nº 015/2008-RJ. CONTRATANTES: Agência Nacional de Transportes Aquaviários - ANTAQ, CNPJ/MF nº 04.903.587/0001-08 e a ANGEL'S SERVIÇOS TÉCNICOS LTDA, CNPJ/MF nº 68.565.530/0001-10. OBJETO: Reapetuar o preço do referido contrato, a partir 01 de abril de 2010, em decorrência da elevação de componente de custo. Valor mensal do contrato passa a ser de R\$ 6.322,75 (seis mil e trezentos e vinte e dois reais e setenta e cinco centavos). CLASSIFICAÇÃO ORÇAMENTÁRIA: Programa de Trabalho - 26.122.0750.2000.0001 - ADMINISTRAÇÃO DA UNIDADE - Natureza de Despesa 3390.37 - Locação de mão de obra. VALOR TOTAL: R\$ 3.783,84 (três mil setecentos e oitenta e três reais e oitenta e quatro centavos) UNIDADE GESTORA: 393002. GESTÃO: 39251. DATA DA ASSINATURA: 16.08.2010. PROCESSO: 50300.001292/2008-57.

AGÊNCIA NACIONAL DE TRANSPORTES TERRESTRES

RESULTADO DE JULGAMENTO PREGÃO ELETRÔNICO Nº 32/2010

OBJETO: Contratação de empresa especializada para prestação de serviços de manutenção preventiva e corretiva, com fornecimento de peças, em 07(sete) aparelhos de ar condicionado, instalados na Unidade Regional do Rio de Janeiro - URRJ, conforme especificações e demais condições descritas no Termo de Referência - Anexo I do Edital. TIPO: Menor Preço. VENCEDORA: Resceno Refrigeração Ltda. VALOR GLOBAL: R\$ 4.800,00. Prazo: 12(dozes) meses.

ORLANDO ALVES MIRANDA Pregoeiro

RETIFICAÇÃO

No Resultado de Julgamento referente ao Convite nº 01/2010, publicado no Diário Oficial da União de 20 de agosto de 2010, Seção 3, pag. 112, onde se lê: "Prazo: 12(dozes) meses", leia-se: "Prazo: 30(trinta) dias".

DEPARTAMENTO NACIONAL DE INFRA-ESTRUTURA DE TRANSPORTES

EXTRATO DE TERMO ADITIVO Nº 2/2010

Número do Contrato: 155/2008. Nº Processo: 50600007328200821. Contratante: DNIT-DEPARTAMENTO NACIONAL DE INFRAESTRUTURA DE TRANSPORTES. CNPJ Contratado: 38743357000132. Contratado: STRATA ENGENHARIA LTDA - Objeto: Reinício, restituição e prorrogação de prazo, aumento de valor e vinculação de nota de empenho ao contrato PP-115/08-00. O prazo do contrato com término previsto para 16/04/09, paralisado em 03/03/09, a ser reiniciado em 05/08/10, considerando a restituição de 45 dias e a prorrogação de

Este documento pode ser verificado no endereço eletrônico <http://www.in.gov.br/interfacede.html>, pelo código 00032010082300121

prazo por mais 60 dias consecutivos, transferindo seu término para 17/11/10. Fundamento Legal: Lei nº 8666/93, art. 57, 4º, inc. III, art. 65, inc. I, alínea "b", -1º e 2º, e -8º, art. 79. Valor Total: R\$609.171,72. Fonte: 100000000 - 2009NE902420 Fonte: 100000000 - 2010 901819. Data de Assinatura: 04/08/2010.

(SICON - 20/08/2010) 393003-39252-2010NE901411

EXTRATO DE TERMO ADITIVO

Espécie: Termo Aditivo Nº 00001/2010 ao Convênio Nº 00279/2005. Nº Processo: 50600006235200537. Convenientes: Concedente: DEPTO. NAC. DE INFRA-ESTRUTURA DE TRANSPORTES, Unidade Gestora: 393003, Gestão: 39252. Conveniente: COMPANHIA DO CAS DO MARANHÃO CODOMAR, CNPJ nº 06.347.892/0001-88. Objeto: 9º Termo aditivo de retificação de prorrogação de prazo do convênio de apoio técnico e financeiro nº 279/2005. Vigência: 06/01/2006 a 31/03/2011. Data de Assinatura: 30/07/2010. Signatários: Concedente: LUIZ ANTONIO PAGOT, CPF nº 435.102.567-00, Conveniente: WASHINGTON DE OLIVEIRA VIEGAS, CPF nº 001.379.603-87.

(SICONV - 20/08/2010)

AVISO DE ANULAÇÃO

O Departamento Nacional de Infraestrutura de Transportes - DNIT, torna sem efeito a publicação dos Avisos de Requerimento de Licença Prévias, referentes à BR-277/PR, publicados no DOU de 17/AGO2010, Seção 3, página 117, e retificação referente aos mesmos avisos, publicada no DOU de 20AGO2010, Seção 3, página 114.

Em 20 de agosto de 2010.
LUIZ ANTONIO PAGOT
Diretor-Geral

AVISOS DE LICENÇA

O Departamento Nacional de Infra-Estrutura de Transportes - DNIT, torna público o Aviso de Requerimento de Licença Prévias ao Instituto Brasileiro do Meio Ambiente e dos Recursos Naturais Renováveis - IBAMA, referente ao projeto de implantação e pavimentação do acesso à segunda ponte internacional Brasil/Paraguai, sobre o Rio Paraná, localizada na BR-277/PR, com extensão aproximada de 14 km. Foi determinada a elaboração de estudo de impacto ambiental.

O Departamento Nacional de Infra-Estrutura de Transportes - DNIT, torna público o Aviso de Requerimento de Licença Prévias ao Instituto Brasileiro do Meio Ambiente e dos Recursos Naturais Renováveis - IBAMA, referente ao projeto de implantação e pavimentação da segunda ponte internacional Brasil/Paraguai, sobre o Rio Paraná, localizada na BR-277/PR, com extensão aproximada de 760m. Não foi determinada a elaboração de estudo de impacto ambiental.

Em 20 de agosto de 2010.
LUIZ ANTONIO PAGOT
Diretor-Geral

DIRETORIA EXECUTIVA COORDENAÇÃO-GERAL DE CADASTRO E LICITAÇÕES

AVISOS CONCORRÊNCIAS

Edital nº 304/2010-00

O Departamento Nacional de Infra-Estrutura de Transportes - DNIT, Autarquia Federal vinculada ao Ministério dos Transportes, através da Coordenação Geral de Cadastro e Licitações, comunica que o 1º Caderno de Perguntas e Respostas referente ao edital em epígrafe encontra-se disponível na CGCL no seguinte endereço: SAN, Quadra 03, Bloco "A" - Mezanino Sul - Brasília/DF ou através do site: www.dnit.gov.br.

Edital nº 086/2010-00

O Departamento Nacional de Infra-Estrutura de Transportes - DNIT, Autarquia Federal vinculada ao Ministério dos Transportes, comunica que a empresa BECK DE SOUZA ENGENHARIA Ltda, impetrou Recurso contra o Resultado de Habilitação na licitação do Edital em epígrafe. Cópia do referido Recurso poderá ser obtida na Coordenação Geral de Cadastro e Licitações, sito no SAN, Quadra 03 Bloco "A" - Mezanino Sul - Brasília/DF ou através do site www.dnit.gov.br.

EDITAL N.º 0607/2009-00

O Departamento Nacional de Infra-Estrutura de Transportes - DNIT, Autarquia Federal vinculada ao Ministério dos Transportes, através da Coordenação Geral de Cadastro e Licitações, torna público aos interessados na licitação do Edital em epígrafe, que a abertura das propostas técnicas fica marcada para o dia 26 de agosto de 2010, às 16:30 horas, na Sala de Licitações da CGCL, no seguinte endereço: SAN Quadra 03, Bloco "A" - Mezanino Sul - Brasília/DF.

EDITAL N.º 0609/2009-00

O Departamento Nacional de Infra-Estrutura de Transportes - DNIT, Autarquia Federal vinculada ao Ministério dos Transportes, através da Coordenação Geral de Cadastro e Licitações, torna público aos interessados na licitação do Edital em epígrafe, que a abertura das propostas técnicas fica marcada para o dia 26 de agosto de 2010, às 11:00 horas, na Sala de Licitações da CGCL, no seguinte endereço: SAN Quadra 03, Bloco "A" - Mezanino Sul - Brasília/DF.

EDITAL N.º 0824/2009-00

O Departamento Nacional de Infra-Estrutura de Transportes - DNIT, Autarquia Federal vinculada ao Ministério dos Transportes, através da Coordenação Geral de Cadastro e Licitações, torna público aos interessados na licitação do Edital em epígrafe, que a abertura das propostas técnicas fica marcada para o dia 25 de agosto de 2010, às 11:00 horas, na Sala de Licitações da CGCL, no seguinte endereço: SAN Quadra 03, Bloco "A" - Mezanino Sul - Brasília/DF.

Brasília-DF, 20 de agosto de 2010.
NADJA TEREZA MONTEIRO DE OLIVEIRA
Coordenadora-Geral

RESULTADO DE HABILITAÇÃO TOMADA DE PREÇOS Nº 20/2010

O Departamento Nacional de Infra-Estrutura de Transportes - DNIT, Autarquia Federal, vinculada ao Ministério dos Transportes, através da Coordenação-Geral de Cadastro e Licitações, torna público o Resultado de Julgamento de Habilitação, onde todas as empresas estão inabilitadas. Cópia do Relatório de Julgamento dos Documentos de Habilitação poderá ser obtida junto à Coordenação-Geral de Cadastro e Licitações, no seguinte endereço: SAN, Quadra 03 Bloco "A" - Mezanino Sul - Brasília/DF ou através do site: www.dnit.gov.br.

NADJA TEREZA MONTEIRO DE OLIVEIRA
Coordenadora-Geral

(SIDE - 20/08/2010) 393003-39252-2010NE901411

SUPERINTENDÊNCIA REGIONAL NA BAHIA

EXTRATO DE TERMO ADITIVO Nº 1/2010

Número do Contrato: 5030/2007. Nº Processo: 50605000161200402. Contratante: DNIT-DEPARTAMENTO NACIONAL DE INFRAESTRUTURA DE TRANSPORTES. CNPJ Contratado: 40376139000159. Contratado: JDS - ENGENHARIA E CONSULTORIA - LTDA. Objeto: Primeiro Termo Aditivo de Remício dos Serviços, Restituição de Prazo ao Contrato SR-05/030/2007. O prazo do Contrato reiniciado em 18/08/2010, fica restituído de 59 (cinquenta e nove) dias, passando a ter o seu término em 15/10/2010. Fundamento Legal: Art. 57, -1º, Inc. III, no Art. 60 e no -5º do Art. 79 da Lei 8.666/93 e suas alterações e na Cláusula 6ª do Contrato. Vigência: 18/08/2010 a 15/10/2010. Data de Assinatura: 18/08/2010.

(SICON - 20/08/2010)

SUPERINTENDÊNCIA REGIONAL NO ESPÍRITO SANTO

EXTRATO DE INEXIGIBILIDADE DE LICITAÇÃO Nº 30/2010

Processo: 50617.004607/2007-73. Objeto: Utilização da Faixa de Domínio na BR-101/ES/Norte, trecho: Div. BA/ES à Div. ES/RJ, sub-trecho: PNV101BES2030, Div. BA/ES ao Entr. ES-209 (Pedra-Cariário); PNV101BES2130, Entr. BR-381 (São Mateus ao Entr. ES-430 (p/ Jaguaré), Ponto Localizado, no Km 14,00, numa extensão de 35,0 m, por 46,592 m de largura, área ocupada de 1.630,72; no Km 73,9, numa extensão de 35,0 m por 45,825 m de largura, área ocupada de 1.603,87; perfazendo uma área total de 3.234,72 m², para Implantação de Travessia de Tubulação de Gás Natural Canalizado - Gasoduto Cacimbas/Catu, no Município de São Mateus/ES. Fundamento Legal: Art. 2º e 25 "caput" da Lei 8.666/93. Justificativa: Inviabilidade da Competição. Declaração de Inexigibilidade em 01/10/2009. JOSÉ RENATO DO ROSÁRIO OLIVEIRA. Chefe da Seção de Cadastro e Licitações da SR/DNIT/ES. Ratificação em 01/10/2009. ENG. ELIO BAHIA SOUZA. Superintendente Regional do DNIT/ES. Permissão: Transportadora Gasense S/A. CNPJ: 07.295.604/0001-51. Valor do Contrato (5 anos): R\$ 57.402,30.

SUPERINTENDÊNCIA REGIONAL NO MATO GROSSO DO SUL

EXTRATO DE TERMO ADITIVO Nº 2/2010

Número do Contrato: 32/2009. Nº Processo: 50619000269200942. Contratante: DNIT-DEPARTAMENTO NACIONAL DE INFRAESTRUTURA DE TRANSPORTES. CNPJ Contratado: 02449992018373. Contratado: VIVO S.A. Objeto: Prorrogação de prazo e repactuação de valor contratual. Fundamento Legal: Lei 8.666/93 Vigência: 24/08/2010 a 23/08/2011. Valor Total: R\$533.075,84. Data de Assinatura: 19/08/2010.

(SICON - 20/08/2010) 393010-39252-2010NE900022

Documento assinado digitalmente conforme MP nº 2.200-2 de 24/08/2001, que instituiu a Infraestrutura de Chaves Públicas Brasileira - ICP-Brasil.

EM BRANCO

| | |
|---------------------------------|---------------|
| File: 223 17 | Fisc.: 26 |
| Proc: 132907 | Proc.: 460670 |
| Rubr.: JB | Rubr.: JB |
| Rubr.: MMA - IBAMA | |
| Documento: 02001.021285/2010-18 | |
| Data: 23/09/2010 | |

Coordenação-Geral de Meio Ambiente
Ofício nº. 1021 /2010 - CGMAB - DPP

Brasília, 3 de setembro de 2010.

A Sua Senhoria a Senhora
Gisela Damm Forattini
Diretoria de Licenciamento Ambiental - DILIC/IBAMA
Brasília/DF

| |
|---------------|
| Fis.: 68 |
| Proc.: 460670 |
| Rubr.: JB |

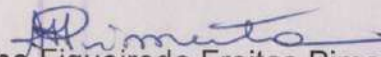
Assunto: Licenciamento Ambiental da 2ª Ponte Internacional - Foz do Iguaçu - Presidente Franco.

Anexo: Ofício nº 724/2010/DILIC/IBAMA, de 30 de julho de 2010

Senhora Diretora,

1. Versa o presente expediente sobre o Ofício nº 724/2010/DILIC/IBAMA, de 30 de julho de 2010, em anexo, o qual faz referência à análise ao EIA/RIMA e do EA, referente à 2ª Ponte Internacional Brasil - Paraguai - BR-227.
2. O licenciamento ambiental do referido empreendimento teve seus prazos alterados em decorrência de diversos fatores, considerando tal fato, e no intuito de agilizarmos o processo para fins de atendimento ao PAC, solicitamos de Vossa Senhoria a gentileza de providenciar o encaminhamento das pendências referente aos supracitados estudos, para que este DNIT possa atender no menor prazo possível.
3. Na oportunidade informo que averiguamos os itens do Termo de Referência - TR para o EIA/RIMA, e verificamos que os mesmos foram contemplados, assim sendo é imprescindível que este IBAMA nos auxilie, relacionando e encaminhando o conteúdo a ser complementado.
4. Diante do exposto, colocamo-nos a disposição para quaisquer esclarecimentos que se fizerem necessário.

Atenciosamente,


Aline Figueiredo Freitas Pimenta
Coordenadora-Geral de Meio Ambiente

O anexo foi retirado por já
fazer parte do processo, estando
à pag.


Karin Rovaris Möller
Analista Ambiental
COTRA/CGTMO/DILIC/IBAMA
Matrícula: 1572133

CS: 898400

A CGTMO.

06.09.10

M. Giasson
Mara Menta Giasson
Assessora Técnica
DILIC/IBAMA

A
COTRA

Para manifestação.
13/09/2010

At. *André A.*

A Dr^o Ricardo

Organizar o
processo conforme
solicitado

Luiz Felipe
Luiz Felipe
Coordenador de Licenciamento de
Transporte, Rodovias e Ferrovias
TRA/CGTMO/DILIC/IBAMA



MINISTÉRIO DA JUSTIÇA
Fundação Nacional do Índio

Diretoria de Promoção ao Desenvolvimento Sustentável
SEPS 702/902 - Ed. Lex, 2º andar. Cep.: 70340-904 - Brasília-DF
Fone: (61) 3313-3533 - Fax: (61) 3313-3854 - e-mail: dpds@funai.gov.br

Fls. 224
Proc. 1329/07
Rubr. JB

Fls.: 38
Proc.: 4606/10
Rubr.: JB
Fls.: 70
Proc.: 4606/10
Rubr.: JB

OFICIO Nº. 647/2010/DPDS-FUNAI-MJ

Brasília, 13 de setembro de 2010.

A Sua Senhoria o Senhor
LUIS ANTONIO PAGOT
Diretor Geral
Departamento Nacional de Infra-estrutura de Transportes
SAN Quadra 3, Lote A - Ed. Núcleo de Transportes - 1º andar, Sala 1340
70.040-902 – Brasília - DF

y eíçmab
Para o Departamento
[Assinatura]
Luiz Antônio Pagot
Diretor-Geral do DNIT

Assunto: **Segunda Ponte Internacional Brasil – Paraguai sobre o Rio Paraná, localizada em Foz do Iguaçu na Rodovia BR-277/PR**
Referência: Ofício nº 1020/2010/CGMAB/DPP

Senhor Diretor,

- Cumprimentando-o cordialmente, fazemos referência ao Ofício nº 1020/2010/CGMAB/DPP, remetido em 03 de setembro de 2010, que encaminha o Estudo Ambiental da 2ª Ponte Internacional entre Foz do Iguaçu (BR) e Puerto Presidente Franco (PY), e solicita a manifestação desta Fundação a respeito de influências do empreendimento em Terras Indígenas.
- Informamos que a Funai não vê óbice ao prosseguimento do processo de Licenciamento Ambiental da Ponte Internacional Brasil-Paraguai, tendo em vista a inexistência de Terras Indígenas na área de influência do empreendimento.
- Destacamos porém a necessidade de nova consulta e envio do EIA/RIMA para o licenciamento dos acessos que deverão ser instalados, que como informado no ofício supracitado, estão sendo conduzidos separadamente.
- Colocamo-nos à disposição para qualquer esclarecimento adicional por meio do telefone (61) 3313-3916, ou por e-mail: vanessa.teruya@terra.com.br.

Atenciosamente,

[Assinatura]
ALOYSIO ANTONIO CASTELO GUAPINDAIA
Diretor

RECEBIDO
Na ASSESSORIA/DG/DNIT
Em 15/09/10
As 16:52 h

Recebido no Arquivo da
Licenciamento Ambiental - IBAMA

Em 16/09/10

Hora: 16:47

ALOYSIO/CGMAB

RECEBI EM 15/09/10
HORA 16:30
NOME Helton Junior
VENCIMENTO 1/1
CS: 900562 Com cópia à Senhora Gisela Dann Forattini - Diretoria de

NO
TUBO

CAVILHAO

EM BRANCO

| |
|--|
| |
| |
| |
| |
| |

Coordenação-Geral de Meio Ambiente
Ofício nº. 1154 /2010 – CGMAB – DPP

Data: 17/9/10

Brasília, 17 de setembro de 2010.

A Sua Senhoria a Senhora
Gisela Damm Forattini
Diretora de Licenciamento Ambiental – DILIC/IBAMA
Instituto Brasileiro do Meio Ambiente e dos Recursos Naturais Renováveis
Brasília - DF

Fls.: 69
Proc.: 4606/10
Rubr.: JB

Fls.: 37
Proc.: 4606/10
Rubr.: JB

IBAMA 225
Fls.
Proc: 1329/07
Rubr.: JB


Assunto: BR-277/PR – Segunda Ponte Internacional entre Foz do Iguaçu (BR) e Puerto Presidente Franco (PY) – Encaminhamento de Anuência da FUNAI para emissão de Licença Prévia.

Anexo: Ofício nº. 647/2010/DPDS-FUNAI-MJ, de 13 de setembro de 2010.

Senhora Diretora,

1. Versa o presente expediente sobre as obras de implantação da Segunda Ponte Internacional Brasil – Paraguai, localizada na rodovia BR-277/PR, entre Foz do Iguaçu (Brasil) e Puerto Presidente Franco (Paraguai).
2. No intuito de dar andamento ao processo de licenciamento ambiental em epígrafe, e considerando a condução do referido processo em separado, para a Ponte e os acessos, informamos o recebimento do Ofício nº. 647/2010/DPDS-FUNAI-MJ, de 13 de setembro de 2010, referente à anuência da FUNAI para emissão de Licença Prévia – LP para a Ponte, tendo em vista a inexistência de Terras Indígenas na área de influência do empreendimento.
3. Cumpre lembrar que o supracitado Ofício faz referência ao Ofício nº. 1020/2010/CGMAB/DPP, de 03 de setembro de 2010, que encaminha o Estudo Ambiental – EA do empreendimento em tela, e solicita avaliação e manifestação da FUNAI quanto ao EA apresentado.
4. Colocamo-nos à disposição para quaisquer esclarecimentos que se fizerem necessários.

Atenciosamente,


Júlio César Maia

Coordenador de Meio Ambiente Terrestre

SAN – Setor de Autarquias Norte – Quadra 3 – Lote A
Edifício Núcleo dos Transportes – Fone: (61) 3315 4000
CEP: 70.040-920 – Brasília/DF – www.dnit.gov.br

BR-277_PR_Ponte_BRA_PY_Oficio_IBAMA_encaminha_anuencia_FUNAI_VSV.doc

05 901030

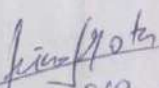
De Ordem a Polícia

Em 22.09.10

Greene.

A Dr.º Rosim

Para considerar no
âmbito do processo
de licenciamento ambiental


28.09.10

Lúcio Lima da Mota
Coordenador de Licenciamento de
Transporte, Rodovias e Ferrovias
COTRA/CGTMO/DILIC/BAMA

71
CANCELADO
4606/10
js



| | |
|-------|---------|
| Fis | 226 |
| Proc | 1329/07 |
| Rubr. | js |

MMA - IBAMA
Documento:
02001.032740/2010-19
Data: 04/10/10

MINISTÉRIO DO MEIO AMBIENTE
INSTITUTO BRASILEIRO DO MEIO AMBIENTE
E DOS RECURSOS NATURAIS RENOVÁVEIS
Diretoria de Uso Sustentável da Biodiversidade e Florestas
Coordenação Geral de Autorização de Uso e Gestão da Fauna e Recursos Pesqueiros

MEMO N. 681/2010/CGFAP/DBFLO

Brasília, 04 de outubro de 2010

A: COTRA

ASSUNTO: Solicitação de Autorização de Captura, Coleta e Transporte de Material Biológico para fins de Levantamento de Fauna no âmbito da Ponte sobre o rio Jaguarão (segunda ponte internacional Brasil-Uruguai).

Senhor (a) Coordenador (a),

1. Comunicamos que o Plano de Trabalho para fins de Levantamento de Fauna (mamíferos, aves, répteis e anfíbios) no âmbito da Ponte sobre o rio Jaguarão - segunda ponte internacional Brasil-Uruguai - foi analisado por esta Coordenação e, em relação a esse plano, solicitamos as seguintes providências ao empreendedor:
 - 1.1 informar quantas campanhas serão realizadas e se contemplarão a sazonalidade em todos os módulos.
 - 1.2 apresentar o cronograma de realização das campanhas.
 - 1.3 esclarecer se serão utilizadas as pranchas de identificação de mamíferos de médio e grande porte amazônicos durante as entrevistas estruturadas para comparação se os entrevistados estão fornecendo dados confiáveis ou se houve um erro de informação no projeto.
 - 1.4 encaminhar as cartas de aceite das Instituições para o recebimento de espécimes de aves e mamíferos coletados.
 - 1.5 enviar lista relativa as espécies de aves que inclua o status de conservação com base nas listas de fauna ameaçada estadual, nacional e mundial, assim como as espécies presentes nos anexos da CITES, endêmicas e exóticas. Informar o quantitativo total de espécies informadas na lista, assim como de espécies ameaçadas, endêmicas e exóticas.
 - 1.6 fornecer os dados completos do empreendedor - nome do empreendedor com CNPJ e Cadastro Técnico Federal (CTF) atualizado, informando o nome do(s) responsável(is) designado(s) para acompanhar o procedimento de licenciamento junto ao IBAMA. Endereço (rua, bairro, cidade, estado e CEP), telefones e e-mails do empreendedor para correspondência e contato.
 - 1.7 informar os dados da empresa de consultoria - nome da empresa contratada para realizar a consultoria, com CNPJ e CTF atualizado, informando o nome do(s) responsável(eis)



designado(s) para acompanhar o procedimento de autorização junto ao IBAMA. Endereço (rua, bairro, cidade, estado e CEP), telefones e e-mails da empresa para correspondência e contato.

1.8 encaminhar os dados da equipe técnica - nome dos profissionais integrantes da equipe técnica; função de cada profissional (Coordenador Geral, Coordenador por táxon, técnico, assistente etc); formação profissional de todos os integrantes; números do CPF, CTF e ART de todos os integrantes da equipe técnica; e-mail dos profissionais e link para acesso aos currículos da Plataforma Lattes.

1.9 enviar a cópia da ART do Coordenador Geral da equipe técnica.

Atenciosamente,

Clemeson José Pinheiro da Silva
Coordenador-Geral de Autorização de
Uso e Gestão de Fauna e Rec. Pesqueiros
CGFAP/DBFLO/IBAMA

*À Três Rios
Para consideração*

*e anexar ao
processo*

06.10.10

*Lucio Lima da Mota
Coordenador de Licenciamento de
Transporte, Rodovias e Ferrovias
ICSTMO/DILUC/IBAMA*

Fis.: 92
Proc: **CANCELADO** 110
Rubr.: JB

| | |
|-------|---------|
| Fis | 227 |
| Proc | 1329/07 |
| Rubr. | JB |

Coordenação-Geral de Meio Ambiente
Ofício nº. 1340 /2010 – CGMAB – DPP

Brasília, 19 de outubro de 2010.

A Sua Senhoria a Senhora
Gisela Damm Forattini
Diretora de Licenciamento Ambiental – DILIC/IBAMA
Instituto Brasileiro do Meio Ambiente e dos Recursos Naturais Renováveis – IBAMA
Brasília - DF

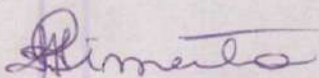
Assunto: BR-277/PR – Segunda Ponte Internacional entre Foz do Iguaçu (BR) e Puerto Presidente Franco (PY) – Encaminhamento de Anuência do IPHAN para emissão de Licença Prévia.

Anexo: Ofício nº. 254/10 – CNA/DEPAM/IPHAN, de 19 de outubro de 2010.

Senhora Diretora,

1. Versa o presente expediente sobre as obras de implantação da Segunda Ponte Internacional Brasil – Paraguai, localizada na rodovia BR-277/PR, entre Foz do Iguaçu (Brasil) e Puerto Presidente Franco (Paraguai).
2. No intuito de dar andamento ao processo de licenciamento ambiental em epígrafe, encaminhamos, anexo, o Ofício nº. 254/10 – CNA/DEPAM/IPHAN, recebido em 19 de outubro de 2010, referente à anuência do IPHAN para emissão de Licença Prévia – LP para a Ponte.
3. Colocamo-nos à disposição para quaisquer esclarecimentos que se fizerem necessários.

Atenciosamente,


Aline Figueiredo Freitas Pimenta
Coordenadora-Geral de Meio Ambiente

MMA - IBAMA
Documento:
02001.035291/2010-52

Data: 19/10/2010

CS: 907578.

à

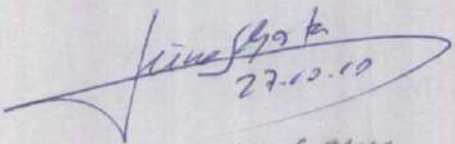
COTRA - Rodovias e Ferrovias

Att. **Eugênio Pio Costa**
Coordenador Geral de Transportes,
Mineração e Obras Civas
CGTMO/DILIC/IBAMA

26.10.2010

À **D^o Barin**

Anexar ao processo


27.10.10

Lúcio Lima da Mota
Coordenador de Licenciamento de
Transporte, Rodovias e Ferrovias
COTRA/CGTMO/DILIC/IBAMA



IPHAN

INSTITUTO DO
PATRIMÔNIO
HISTÓRICO E
ARTÍSTICO
NACIONAL

CENTRO NACIONAL DE ARQUEOLOGIA
DEPARTAMENTO DO PATRIMÔNIO
MATERIAL E FISCALIZAÇÃO
SBN Quadra 02 - Ed. Central Brasília
70.040-904 - Brasília - DF - Tel: (061) 3414-6204/6206

Ofício nº 254/10 - CNA/DEPAM/IPHAN

Fis.: 93
Proc.: CANCELADO
Rubr.: JB

Fis: 228
Proc: 1329/07
Rubr.: JB

Brasília, 14 de setembro de 2010.

A Sua Senhoria a Senhora
Aline Figueiredo Freitas Pimenta
Coordenadora-Geral de Meio Ambiente
Diretoria de Planejamento e Pesquisa - DNIT
SAN - Setor de Autarquias Norte - Quadra 3 - Lote A
CEP. 70.040-920 - Brasília - DF

IPHAN/PROTOC.SEDE
01450.015777/2010-13
19/10/2010



Assunto: BR 277 - 2ª Ponte Internacional entre Foz do Iguaçu (BR) e Puerto Presidente Franco (PY) - Encaminhamento de Estudo Ambiental - AE.

Senhora Coordenadora-Geral,

Em resposta ao Ofício nº 1022/2010/CGMAB/DPP, de 03 de setembro de 2010, no qual Vossa Senhoria encaminha o EA referente à implantação da 2ª Ponte Internacional entre Foz do Iguaçu (BR) e Puerto Presidente Franco (PY), informo esta Coordenação de Pesquisa e Licenciamento Arqueológico aprova o estudo e considera o empreendimento apto a obter a Licença Prévia junto ao órgão competente.

2. Para as etapas posteriores do licenciamento, no entanto, faz-se necessária a contratação de equipe de arqueólogos para elaborar e submeter à apreciação do IPHAN Projeto de Levantamento, Prospecção e Resgate Arqueológicos, bem como Programa de Educação Patrimonial, conforme a legislação de proteção do patrimônio arqueológico (3.924/61, que dispõe sobre os monumentos arqueológicos e pré-históricos, na Portaria SPHAN 07/88, na Portaria IPHAN 230/02 e na Resolução CONAMA 001/86).

Atenciosamente,

Rogério José Dias
Rogério José Dias

Coordenador de Pesquisa e Licenciamento Arqueológico
CNA/DEPAM/IPHAN

Recebido no Apoio da
CGMAB/DPP/DNIT
19/10/10
15:54
907545
A conferir *forge*

Recebido em
19/10/10
Ass.: *Alameda* 15:55

CANCELADO



EM BRANCO



Folha: 98
Processo: 4606/10
Rubrica: JB



SERVIÇO PÚBLICO FEDERAL
MINISTÉRIO DO MEIO AMBIENTE

INSTITUTO BRASILEIRO DO MEIO AMBIENTE E DOS RECURSOS NATURAIS RENOVÁVEIS – IBAMA

Fis: 229
Proc: 1329/07
Rubr.: JB

Nota Técnica nº 138/2010– COTRA/CGTMO/DILIC/IBAMA

Brasília, 15 de outubro de 2010

Ao Coordenador de Licenciamento de Transportes – Rodovias e Ferrovias
Lúcio Lima da Mota

**Avaliação preliminar (*check list*) do EIA/RIMA
protocolado neste Instituto em 30 de julho do
corrente ano, no que tange o atendimento do
Termo de Referência encaminhado pelo IBAMA.
Processo: 02001.004606/2010-10**

INTRODUÇÃO

A presente Nota contém análise da adequação do conteúdo do EIA/RIMA do acesso à Segunda Ponte Internacional Brasil (Foz do Iguaçu) – Paraguai (Presidente Franco) ao Termo de Referência emitido pelo IBAMA.

CONSIDERAÇÕES

Meio Biótico:

De forma geral, a metodologia utilizada e o esforço amostral aplicado não estão detalhados, dificultando sobremaneira a avaliação dos dados apresentados. Os dados faltosos são os seguintes:

- Caracterização/descrição dos pontos de amostragem;
- Datas dos levantamentos;
- Quais métodos foram utilizados em cada ponto amostral;
- Esforço amostral para cada método em cada ponto amostral;
- Número de transectos/estações amostrais/armadilhas por ponto amostral;

Meio Físico:

Para o item Geologia e Geomorfologia, faltam os seguintes tópicos:

- Avaliação das características geotécnicas dos terrenos atingidos diretamente pelas obras;
- Georreferenciamento das áreas de apoio (potencial utilização);

Quanto à pedologia, nenhum dos itens solicitados está completo.

Os tópicos solicitados para os itens Recursos Hídricos e Fisiografia Fluvial não foram atendidos satisfatoriamente.

JB

Folha: _____

Processo: _____

Rubrica: _____

Meio Socioeconômico:

De forma geral, o estudo expõe a maioria dos tópicos especificados no Termo de Referência, mas alguns tópicos relacionados abaixo não foram contemplados no estudo:

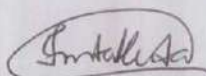
- Não foram apresentadas as expectativas da população em relação ao empreendimento, por meio de pesquisas qualificadas e contatos com a população diretamente afetada;
- Não foi verificado no INCRA e Instituto de Terras Estaduais a existência ou previsão de projetos de assentamentos rurais na AID e ADA;
- Não foi caracterizado as condições gerais de habitação/ moradia, situação econômica, nível de renda, e emprego na área a ser desapropriada e seu entorno, individualizando as informações por município interceptado e por áreas urbanas / áreas peri – urbana / áreas rurais;
- Não foi apresentado procedimentos e medidas para reassentamento e desapropriação das populações atingidas, com tratamento adequado para as populações de baixa renda e populações tradicionais;
- Não foi apresentado o Diagnóstico dos bens imateriais, de valor cultural, na Área de Influência Direta, contemplando suas tradições e manifestações populares, tanto em sua materialidade (artesanato, culinária, arquitetura vernacular e outros, especificando os espaços de ocorrência) quanto sua imaterialidade (folclore, danças, crenças, modos de vida tradicionais e outros, especificando os espaços de ocorrência). Necessário também que sejam identificados os produtores e os consumidores nas tradições e manifestações culturais populares, avaliando suas fragilidades, bem como informando a existência ou inexistência de instrumentos para sua proteção, divulgação e fomento.

CONCLUSÃO

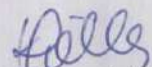
Após a análise acima, a equipe técnica conclui que o EIA/RIMA deverá ser readequado de acordo com o solicitado, sendo reapresentado para análise após a correção.

A equipe técnica sugere reunião para alinhar o estudo ao Termo de Referência emitido, bem como dirimir dúvidas quanto ao conteúdo dos itens solicitados no TR.

À Consideração Superior,



Fernanda Mayumi Takeda
Analista Ambiental



Karin Rovaris Möller
Analista Ambiental

De acordo,
Aguardo reunião
22.10.10
Vício Lima
Coordenador de Assessoramento de
Transporte, Rodovias e Ferrovias
DOTRA/CGTMO/DIVIC/IBAMA

Fib. 230
Proc. 1329/07
Rubr. JB



Fis.: 407
Proc. CANCELADO 4606/10
Rubr. JB

MMA - IBAMA
Documento:
02001.034254/2010-27
Data: 18/10/2010

MINISTÉRIO DO MEIO AMBIENTE
INSTITUTO BRASILEIRO DO MEIO AMBIENTE
E DOS RECURSOS NATURAIS RENOVÁVEIS
Diretoria de Uso Sustentável da Biodiversidade e Florestas
Coordenação Geral de Autorização de Uso e Gestão da Fauna e Recursos Pesqueiros

MEMO N. 700/2010/CGFAP/DBFLO

Brasília, 18 de setembro de 2010

A: COTRA

ASSUNTO: Atendimento de condicionantes da Autorização de Captura, Coleta e Transporte de Material Biológico n. 083/2010-CGFAP relativa ao Levantamento de Fauna no âmbito da Ponte sobre o rio Paraná (segunda ponte Brasil-Paraguai).

Senhor (a) Coordenador (a),

1. Informamos que o empreendedor, por meio do ofício n. 596/2010/CGMAB/DPP/DNIT, questionou a condicionante '2.1.c' da autorização n. 083/2010-CGFAP que solicitava que fosse contemplada a sazonalidade em cada área amostrada. Este documento justificou que o Termo de Referência da DILIC não contemplou a sazonalidade e a Autorização de Captura, Coleta e Transporte de Material Biológico apresentou validade de apenas seis meses.
2. Comunicamos que não consideramos necessário realizar uma nova campanha para o levantamento de fauna, visto que a área é urbana e se encontra bastante degradada, além disso uma campanha adicional com a metodologia e o esforço amostral apresentados provavelmente não influenciariam nos resultados.
3. Portanto, informamos ao empreendedor que a condicionante 2.1.c da Autorização de Captura, Coleta e Transporte de Material Biológico n. 083/2010-CGFAP poderá ser cumprida parcialmente. Esta condicionante passa a vigorar com a seguinte redação: "c) esforço e eficiência amostral, parâmetros de riqueza e abundância das espécies, índice de diversidade e demais análises estatísticas pertinentes."

Atenciosamente,

Clemeson José Pinheiro da Silva
Coordenador-Geral de Autorização de
Uso e Gestão de Fauna e Rec. Pesqueiros
CGFAP/DBFLO/IBAMA

COA/IBAMA

A D^o Ratin

Para conhecimento
e anexar ao processo

Lúcio Lima da Mota 27.10.10

Lúcio Lima da Mota
Coordenador de Licenciamento de
Transporte, Rodovias e Ferrovias
COTRA/CGTMO/DILIC/IBAMA

Fls. 231
Proc. 1329/07
RUBR.: JB

Fls.: 99
Proc.: 4608/10
RUBR.: JB



MINISTÉRIO DO MEIO AMBIENTE - MMA
INSTITUTO BRASILEIRO DO MEIO AMBIENTE E DOS RECURSOS NATURAIS RENOVÁVEIS - IBAMA
DIRETORIA DE LICENCIAMENTO E QUALIDADE AMBIENTAL
COORDENAÇÃO GERAL DE LICENCIAMENTO AMBIENTAL

SCEN - Trecho 2, Edifício Sede - Bloco C, Brasília - DF CEP: 70.818-900
Tel.: (0xx) 61 316-1071 Fax: (0xx) 61 313-1306 - URL: http://www.ibama.gov.br

MEMÓRIA DE REUNIÃO

Local: IBAMA - SEDE

Data: 26/10/2010

Horário: 14:30

Assunto: BR-277/PR. Acesso à Segunda Ponte Internacional Brasil - Paraguai

Participantes: Lista Anexa

- 1) A reunião se realizou para esclarecer os itens que foram considerados não-atendidos pelo check-list do EIA/RIMA, pelo IBAMA.
- 2) Quanto ao meio biótico, foi informado pelo IBAMA que faltam as descrições e detalhamentos referentes aos itens da Nota Técnica 138/2010 - CONTRA/EGTMO/DLIC/IBAMA.
- 3) Em relação ao meio físico foram indicados onde os itens considerados faltantes se encontravam no estudo apresentado. Os tópicos que ainda não estão adequados são os seguintes:
 - Ajuste do texto referente à qualidade d'água em relação à Resolução CONAMA nº 357/2005.
 - Justificativa para os critérios de escolha dos pontos e parâmetros de amostragem da qualidade de água.
- 4) Para o meio socio-econômico, todos os itens foram discutidos e serão readequados.
- 5) Foram entregues duas cópias na N.T. nº 138/2010 para o DNIT e uma cópia para a PROGÁIA.

[Handwritten signatures]

EM BRANCO



MINISTÉRIO DO MEIO AMBIENTE - MMA
 INSTITUTO BRASILEIRO DO MEIO AMBIENTE E DOS RECURSOS NATURAIS RENOVÁVEIS - IBAMA
 DIRETORIA DE LICENCIAMENTO E QUALIDADE AMBIENTAL
 COORDENAÇÃO GERAL DE LICENCIAMENTO AMBIENTAL

SCEN - Trecho 2, Edifício Sede - Bloco C, Brasília - DF CEP: 70.818-900
 Tel.: (0xx) 61 316-1071 Fax: (0xx) 61 313-1306 - URL: <http://www.ibama.gov.br>

LISTA DE PRESENÇA

ASSUNTO: BR-277/PR. Acesso à Segunda Ponte Internacional Brasil-Paraguai LOCAL: IBAMA-SEDE DATA: 26/10/2010

| NOME | ORGÃO/SETOR | TELEFONE | E-MAIL |
|------------------------------|-----------------------|-----------|---------------------------|
| Ivo Alberto BORGHETTI | DNIT | 3315 4984 | IVO.BORGHETTI@QUAIL-CON |
| SILVIA REGINA A. GUEDES | DNIT | 3315 8465 | Silvia.Guedes@dnit.gov.br |
| Elaine Cristina Reis Cardoso | DNIT/PROGAIÁ | 3200-9290 | elaine@progaiou.com.br |
| Evio de Castro Borges | DNIT/PROGAIÁ | 3202-9290 | evio@progaiou.com.br |
| Paulo Rogério S. Olesen | COORDENAC. LIC. IBAMA | 3316-1410 | PAULO.GRESOV@IBAMA.GOV.BR |
| Karim R. Molloy | COORDENAC. LIC. IBAMA | 3316-1762 | karim.molloy@ibama.gov.br |
| | | | |
| | | | |
| | | | |
| | | | |
| | | | |
| | | | |
| | | | |
| | | | |
| | | | |
| | | | |
| | | | |
| | | | |
| | | | |
| | | | |
| | | | |
| | | | |
| | | | |
| | | | |
| | | | |

Fls.: 100
 Proc.: 4608/10
 Rubr.: JB

Fls. 232
 Proc. 1329/07
 Rubr.: JB

EMBIT

EMBIT





MINISTÉRIO DO MEIO AMBIENTE
INSTITUTO BRASILEIRO DO MEIO AMBIENTE E DOS RECURSOS NATURAIS RENOVÁVEIS
DIRETORIA DE LICENCIAMENTO AMBIENTAL

data → 06/10/10
Fis.: 73
Proc.: 4606/10
Rubr.: CARTELO
JB

Folha: 39
Proc.: 4606/10
Rubrica: X

Fis: 233
Proc: 1329/07
Rubr: JB

Assunto: Análise do componente biótico do Estudo Ambiental da Segunda Ponte Internacional entre Brasil (Foz do Iguaçu) e o Paraguai (Presidente Franco)

PARECER TÉCNICO nº 167/2010-COTRA/CGTMO/DILIC/IBAMA

Ref: Processo nº 02001.004606/2010-10

1. INTRODUÇÃO

Este Parecer Técnico tem por objetivo analisar o componente biótico do estudo ambiental encaminhado através da solicitação de Licença Prévia do empreendimento denominado Segunda Ponte Internacional entre Brasil (Foz do Iguaçu) e o Paraguai (Presidente Franco). O presente parecer, assim, analisará os impactos ambientais levantadas pelo estudo ambiental, assim como as medidas de prevenção, mitigação e compensação ambiental propostas pelo empreendedor do projeto, para pronunciamento da viabilidade ambiental do mesmo, sob ponto de visto do componente biótico.

2. O ESTUDO AMBIENTAL DA SEGUNDA PONTE INTERNACIONAL ENTRE BRASIL (FOZ DO IGUAÇU) E O PARAGUAI (PRESIDENTE FRANCO)

2.1. Apresentação

O histórico do processo administrativo remete à possibilidade, em face do baixo impacto do empreendimento, de análise de viabilidade ambiental através de um estudo de impacto simplificado, um Estudo Ambiental.

2.2. Caracterização do Empreendedor

O Empreendedor é representado pelo Departamento Nacional de Infra-Estrutura de Transportes – DNIT, por meio da Coordenação Geral de Meio Ambiente – CGMA.

Sede: SAN Quadra 03, Bloco “A” – ED.Núcleo dos Transportes, 3º andar.

CEP: 70040-902 – Brasília/DF

Tel. (61) 3315-4191 / 3315-4185

Fax: (61) 3315-4083

2.3. Caracterização da Equipe Responsável pelo Estudo Ambiental

A Empresa Consultora é representada pela PROGAIA Engenharia e Meio Ambiente LTDA.

Razão Social: PROGAIA Engenharia e Meio Ambiente LTDA

CNPJ. : 04.291.396/0001-24

Sede: CLN 309 BLOCO "A" SALA 213/215

CEP: 70.755-510 - Brasília/DF

E-mail: progaia@terra.com.br

Tel. (61) 3202-9290 / 3201-1377

Fax: (61) 3349-2736

Representante Legal: Marcelo Inácio Reis Cardoso,

CPF: 695.011.301-34

Endereço: CLN 309 BLOCO A SALA 213-215 - Cep: 70.755-510 - Brasília/DF,

Tel. (61) 3202-9290 / 3201-1377

Fax: (61) 3349-2736.

2.4. Caracterização do Empreendimento

Trata-se da implantação de uma Segunda Ponte Internacional entre o Brasil (Foz do Iguaçu) e o Paraguai (Presidente Franco), objetivando o alívio da atual estrutura existente (Ponte da Amizade), sobrecarregada pelo grande fluxo de veículos leves e pesados, mercadorias e pedestres.

A ponte estaiada Brasil-Paraguai terá 760m de comprimento, sendo o vão central de 380m e dois vãos laterais de 190m. O tabuleiro apresenta uma largura total de 20,5m, assim chega-se a uma área total de tabuleiro de 15.580m². Pode se observar que apenas um pilar de sustentação será instalado no curso do rio Paraná. Haverá suspensão de sedimentos e afugentamento temporário das espécies aquáticas na implantação da ponte. Não obstante o impacto ser permanente no leito do rio, os impactos na etapa de operação serão de uma intensidade mais fraca, pois será apenas de ruídos e vibrações no corpo d'água.

A construção da ponte demanda a instalação de estruturas de apoio que poderão se concentrar em um canteiro de obras:

- Áreas de Empréstimo;
- Jazidas;
- Pedreiras;
- Usina de Concreto;
- Usina de Asfalto;
- Marcenaria.

A área de influência direta consiste numa área que compreende áreas reais ou potencialmente ameaçadas pelos impactos diretos da implantação e operação do empreendimento, bem como das atividades associadas e decorrentes. Foi considerado para a Ponte Brasil-Paraguai um raio de 1 (um) quilometro do empreendimento, levando em consideração suas características físicas, sociais e econômicas e suas particularidades.

A área de influência indireta consiste em uma área que abrange a região sobre a qual os impactos da obra incidirão indiretamente, considerando os meios físico, biótico e, principalmente, o sócio-econômico. Para a Segunda Ponte Brasil-Paraguai, foi considerado como AII uma área de 2,5 (dois e meio) quilômetros de raio a partir do empreendimento.

Os impactos ambientais esperados sobre o meio físico, tanto na fase de construção quanto na de operação, dizem respeito à qualidade do ar, à qualidade das águas superficiais e subterrâneas e à estabilidade dos solos nas áreas trabalhadas. A qualidade do ar deverá ser alterada durante as obras, quando da execução de terraplenagem e da exploração de jazidas de materiais (solos e agregados) decorrentes de emissão de poeira, gases e ruídos podendo afetar a população local e a fauna. A

| | |
|-------|---------|
| Fls | 234 |
| Proc | 1329/07 |
| Rubr. | fb |

| | |
|-------|---------|
| Fls | 73 |
| Proc | 4006/10 |
| Rubr. | fb |

CANCELADO

| | |
|----------|---------|
| Folha: | 40 |
| Proc.: | 4006/10 |
| Rubrica: | fb |

qualidade das águas poderá ser alterada, durante a construção, por carreamento de materiais particulados provindos de áreas expostas a ação das chuvas, vazamentos de efluentes de garagens e oficinas (óleos e graxas), além de águas servidas (banheiros, cozinhas e refeitórios) dos canteiros de obras e de outras estruturas de apoio (como áreas de obtenção de materiais de construção, usinas de asfalto, centrais de britagem, etc.). Na fase de operação há a possibilidade de acidentes com vazamento de cargas nas proximidades dos cursos de drenagem, agravando-se quando do envolvimento de cargas perigosas.

Quanto aos solos a construção poderá deflagrar processos erosivos e de movimentação (deslizamentos, escorregamentos) de taludes. No intuito de diminuir a abertura de novas frentes de extração de areia e demais agregados para a construção da ponte e, desde que haja viabilidade econômica, deverão ser aproveitadas as jazidas que hoje estão em processo de exploração, ou que já foram abertas e atualmente estão abandonadas, caracterizando foco de degradação ambiental. É importante mencionar que após a utilização de todas as frentes de extração mineral as áreas deverão ser recuperadas a fim de evitar futuros danos ambientais.

Para mitigar os impactos advindos da retirada de vegetação, deverá ser realizada, de imediato, a recuperação das áreas degradadas, diminuindo processos ligados ao assoreamento. A construção de caixas de gordura, fossas sépticas e a rigorosa adoção das normas de projeto, normas da ABNT e do DNIT será imprescindível para evitar a contaminação do rio Paraná, assim como do lençol freático de efluentes líquidos, graxas e outros produtos nocivos ao ambiente. No que diz respeito à qualidade do ar e à poluição sonora, serão adotadas medidas que minimizem as adversidades causadas pelo aumento do fluxo de veículos e utilização de maquinário pesado nas imediações do local de construção da ponte. Serão utilizados os procedimentos de umedecimento das estradas e dos locais onde o solo permanecerá exposto, construção de fossas sépticas no intuito de minimizar a dispersão de material particulado e de gases.

2.5. Caracterização do Meio Biótico

O contexto de Implantação da Segunda Ponte Internacional Brasil-Paraguai, para o meio biótico, possui características peculiares. A área de implantação do empreendimento encontra-se em alto grau de antropização, dentro daquilo que diz respeito aos ecossistemas terrestres. Em lado brasileiro, observa-se a presença da cidade de Foz do Iguaçu, com sua estrutura urbana definida e em processo de expansão, como todas as grandes cidades brasileiras. Dentro do contexto da flora, pode-se dizer que praticamente todas as formações vegetais originais foram suprimidas, tendo apenas como representantes as vertentes do rio Paraná, em lado brasileiro, que possuem pouca representatividade, uma vez que existe certo grau de interferência humana e, nas proximidades da obra, a presença do Parque Nacional de Foz do Iguaçu.

Detentor de uma incrível diversidade de formações ecológicas, o bioma Floresta Atlântica (*sensu lato*) é considerado uma das regiões de maior importância do Brasil e do mundo. Em função do fato de abrigar uma rica diversidade biológica e de ecossistemas, a Floresta Atlântica foi incluída em um dos 25 *hotspots*2 prioritários para a conservação. Em seu estado original, a Floresta Atlântica (*s.l.*) distribuía-se desde o litoral nordestino até o Estado do Rio Grande do Sul, cobrindo aproximadamente 1,3 milhões de km², dos quais restam apenas 91 mil km². Ainda, estima-se que somente para espécies vegetais a Floresta Atlântica apresente cerca de 20.000 espécies, sendo que metade destas seria endêmica. Para o Estado do Paraná, o referido bioma consiste na principal formação ecológica. Originalmente cobria cerca de 83% da superfície do Estado, distribuindo-se de leste a oeste (SEMA, PRÓ-ATLÂNTICA, 2002). Contudo,

em função de variações geográficas, geológicas e climáticas, esta floresta comporta-se como um mosaico de ecossistemas. Sendo assim, para o Paraná, a Floresta Atlântica pode ser distintamente separada em três grandes unidades fitogeográficas, em função das características de cada região (SEMA, PRÓ-ATLÂNTICA, 2002). Na porção leste do estado encontra-se a Floresta Atlântica propriamente dita (*sensu stricto*), ou também conhecida como Floresta Ombrófila Densa. Já na região dos planaltos, depara-se com a Floresta com Araucárias, ocorrendo entre 800 e 1200 metros de altitude. Por último, encontra-se na região norte e oeste do Estado a Floresta Estacional Semidecidual. No caso específico da Floresta Estacional Semidecidual, o referido ecossistema compreende as formações florestais das regiões de Londrina e Maringá (norte) e de Foz do Iguaçu e Paranavaí (oeste). Ainda, tais florestas podem ser evidenciadas nos vales dos rios formadores da bacia do rio Paraná, atingindo ampla distribuição no estado.

Juntamente com a cobertura florestal da Serra do Mar, os remanescentes existentes na porção oriental do Paraná consistem nas poucas porções de ambientes ainda preservados. São estes e outros resquícios de ecossistemas naturais que têm permitido a ocorrência de uma rica fauna, possibilitando a sobrevivência de diversas populações de animais na região oeste. Em função do elevado processo de conversão de paisagens naturais em áreas antropizadas, atualmente os agrupamentos de animais ficaram restritos a pequenas áreas que ainda detêm alguma cobertura nativa. Contudo, até mesmo estas áreas sofrem com a pressão extrativista, com a caça, queimadas e demais mazelas, restringindo cada vez mais as áreas de ocorrência das populações de animais. Para o oeste do Paraná, um dos principais refúgios da fauna silvestre é o Parque Nacional do Iguaçu. Rico especialmente em espécies de invertebrados, a referida unidade representa, literalmente, o último abrigo para grandes populações de animais. Somente para a área do parque é descrita a ocorrência de aproximadamente 800 espécies de borboletas, 70 de peixes, 25 de anfíbios, 51 de répteis, 50 de mamíferos e 240 espécies de aves, indicando a riqueza da área. Em função da relativa proximidade da área prevista para os levantamentos de campo com o Parque Nacional do Iguaçu, a necessidade de realização da caracterização biótica é de suma importância. Apesar da referida área do empreendimento encontrar-se bastante descaracterizada, com a presença de populações humanas no entorno, a existência de pequenos remanescentes florestais pode abrigar determinados grupos faunísticos.

A região de Foz do Iguaçu é relativamente bem amostrada e conhecida em relação a avifauna, mesmo que, as pesquisas ornitológicas nessa região tenham se incrementado há poucos anos atrás. A gama de dados que se tem sobre a composição avifaunística regional se deve principalmente aos trabalhos realizados na área do Parque Nacional do Iguaçu (lado brasileiro) e Parque Nacional do Iguaçu (lado argentino). Essas unidades de conservação preservam importantes remanescentes de Floresta Estacional Semidecidual e Floresta Ombrófila Mista no Oeste paranaense e igualmente na Província de Misiones, Nordeste da Argentina, possibilitando, a manutenção de elementos avifaunísticos autóctones em face ao estado de conservação dessas unidades. Além dos parques mencionados, também a construção da Usina Hidrelétrica de Itaipu contribuiu para a geração de conhecimentos da avifauna regional, tendo em vista que para compensar os impactos ambientais negativos provocados com a formação do espelho da água da barragem, áreas adjacentes foram adquiridas para a criação de refúgios biológicos em território brasileiro e paraguaio. Assim como o Parque Nacional do Iguaçu, também os Refúgios Biológicos da Itaipu atraíram a atenção de ornitólogos interessados em pesquisar a avifauna desses espaços protegidos, resultando na elaboração de listagens que ao serem compiladas, possibilitaram a descrição e apresentação da composição avifaunística regional. Muito embora a configuração

Fis 235
Proc 1329/07
Rubr: JB

Fis: 74
Proc: CA4006110
Rubr: JB

Folha: 41
Proc: 4006110
Rubrica: JB

ambiental da área a ser diretamente atingida pela construção da nova ponte de ligação Brasil/Paraguai seja a princípio diferenciada em relação às unidades de conservação mencionadas, os trabalhos realizados nos referidos espaços protegidos deverão servir de referência para o presente estudo de impacto ambiental, haja visto que tanto o Parque Nacional do Iguaçu como o Refúgio Biológico da Itaipu encontram-se na área de influência indireta da obra, possibilitando dessa forma, uma caracterização genérica da avifauna de toda a área de influência do projeto. De acordo com a revisão da literatura realizada para a obtenção de dados secundários, constatou-se que os estudos com as aves tiveram maior intensidade nos últimos vinte anos que resultaram em listagens preliminares que posteriormente foram incrementadas com outros estudos.

A diversidade de espécies existentes no Parque Nacional do Iguaçu é de 335 espécies, correspondendo a aproximadamente 52% das espécies registradas em campo no Estado do Paraná. A avifauna do parque se caracteriza basicamente como de ocorrência sub-tropical, havendo, no entanto, também a presença de elementos andino-patagônicos que se deslocam sazonalmente ao mesmo. Muitas das espécies registradas para a unidade de conservação em questão são consideradas como especialistas de ambientes florestais, ou seja, somente habitando esse ambiente. Outras apresentam hábitos generalistas, o que significa que além da vegetação florestal do parque, também habitam áreas abertas e de vegetação secundária em estágios iniciais. Dentre as espécies consideradas ameaçadas de acordo com IBAMA (2003) destacam-se *Tigrisoma fasciatum* (socó-boi-escuro), *Harpyhaliaetus coronatus* (águia-cinzenta) e *Pipile jacutinga* (jacutinga). A família Tyrannidae (papa-moscas) é a mais representativa, tanto pelo fato de apresentar o maior número de espécies dentre as diferentes famílias de aves, assim como, por apresentarem em sua maioria hábito alimentar insetívoro e frugívoro, alimentos abundantes mesmo em áreas alteradas.

Outras famílias com grande número de espécies na região são Columbidae (pombas) e Emberizidae (papa-sementes) as quais compostas por espécies que em grande parte habitam ambientes abertos ou alterados e se alimentam de sementes de gramíneas ou grãos de cereais. De acordo com a ocupação ambiental, o maior percentual (28,6% das 280 espécies registradas) coube a espécies que habitam ambientes semi-florestais, ou seja, vegetação secundária em estágios iniciais e médios, caracterizados por capoeirinhas e capoeiras. Dentre as espécies que habitam essas formações: *Crypturellus parvirostris* (inhambu-chororó), *Geranoospiza caerulescens* (gavião-cinza), *Campephylus leucopogon* (pica-pau-de-barriga-preta), *Taraba major* (choró) e *Vireo chivi* (juruviara). Para florestas em estágio mais avançado denominadas de capoeirão o percentual chegou a 26,7%, sendo citados como ocupantes desse ambiente na região as espécies: *Crypturellus obsoletus* (inhambu-guaçu), *Micrastur semitorquatus* (gavião relógio), *Geotrigon montana* (pariri), *Baryphthengus ruficapillus* (juruva), *Trogon* spp. (surucuá), *Chamaeza campanisona* (tovaca-campainha), *Xiphocolaptes albicollis* (arapaçu-de-garganta-branca) e *Dendrocolaptes platyrostris* (arapaçu-grande). Nas formações abertas, foram registradas 22,9% do total de espécies do refúgio, tendo como exemplos as seguintes: *Nothura maculosa* (codorna), *Elanus leucurus* (gavião peneira), *Crotophaga ani* (anu-preto), *guira guira* (anu-branco), *Colaptes campestris* (pica-pau-do-campo), *Furnarius rufus* (joão-de-barro), *Tyrannus melancholicus* (siriri), *Pitangus sulphuratus* (bem-te-vi) e *Leistes militaris* (polícia-inglesa), dentre outras. As famílias mais representativas são Ardeidae (garças) com sete espécies. Algumas espécies foram consideradas muito comuns (pelo número de registros), caso de *Phalacrocorax brasilianus* (biguá), *Gallinula chloropus* (frango d'água) e *Jacana jacana* (jaçanã). Outras incomuns, citando *Himantopus himantopus* (pernilongo), *Rhynchops nigra* (talha-mar), *Phaetusa simplex* (trinta-réis-grande) e

Sterna superciliaris (trinta-réis-pequeno), além de migrantes como *Calidris fuscicollis* (maçarico-de-sobre-branco) e *Tringa flavipes* (maçarico-de-perna-amarela).

As áreas de entorno do Parque Nacional do Iguaçu e Refúgios Biológicos da Itaipu, a região encontram-se bastante alterada pelas atividades agrícolas e pastoris, apresentando dessa forma uma composição de aves de caráter estritamente sinantrópico, com a maioria das espécies perfeitamente adaptadas às novas condições ambientais presentes. Em áreas de transição entre as florestas e campos, habitam espécies generalistas, que tanto ocupam a borda da vegetação arbórea, como os espaços abertos tomados por soja e demais culturas anuais, assim como, de campos de pastagens. Alguns exemplos de espécies sinantrópicas e muito comuns na região são: *Vanellus chilensis* (quero-quero), *Rupornis magnirostris* (gavião-carijó), *Columbina talpacoti* (rolinha), *Furnarius rufus* (João-de-barro) e *Zonotrichia capensis* (tico-tico).

Segundo dados da Sociedade Brasileira de Herpetologia (SBH, 2008) o Brasil ocupa o primeiro lugar no *ranking* de países com a maior riqueza de anfíbios em todo o mundo, sendo seguido pela Colômbia (698 spp.) e pelo Equador (447 spp.). Já com relação à diversidade de répteis, apesar de ainda não existir um prognóstico indicando a posição exata do Brasil em relação a outros países, o mesmo destaca-se pela elevada riqueza deste grupo. Baseado nos dados atuais estima-se que o Brasil esteja na terceira colocação, logo atrás da Austrália e do México na questão de riqueza de répteis. Tais dados demonstram a necessidade de considerar a diversidade da herpetofauna nos mais distintos ecossistemas brasileiros. Sob a perspectiva conservacionista, o grupo ganha destaque pois consiste em um dos principais indicadores da qualidade ambiental, dispondo de muitas espécies sensíveis às alterações antrópicas. De modo abrangente, estima-se que o Brasil detenha aproximadamente 684 espécies de répteis e 825 de anfíbios. Para o primeiro grupo, até o momento, em todo o território nacional é descrita a ocorrência de 353 espécies de serpentes, 228 de lagartos, 61 de anfisbênias, 36 de quelônios e 6 de jacarés.

Enquanto para o grupo compreendido pelos anfíbios, tem-se aproximadamente 797 Anuros, 27 Gymnophionas e 1 Caudata ; 60% de todas as espécies de anfíbios ocorrentes no Brasil são endêmicas. De modo mais específico para o Estado do Paraná, que ainda detém expressiva porção de seu território coberto por ecossistemas naturais, a herpetofauna ganha destaque especial. Inicialmente, o Paraná contava com aproximadamente 83% de seu território coberto por formações florestais, sendo o restante dominado por campos e outras formações menos. Em função desta diversidade de ambientes os inúmeros processos seletivos, que ocorreram de modo específico para cada formação ecológica, permitiram a diversificação dos taxa animais, dentre os quais a herpetofauna. Sendo assim, o Paraná consistiria em uma das regiões brasileiras com a maior riqueza de espécies de répteis e anfíbios. Contudo, apesar de sua riqueza e diversidade, a pesquisa sobre a fauna de répteis e anfíbios está restrita a determinados campos, sendo ainda escassos dados mais elaborados que apontem a distribuição destes animais. No caso específico dos anfíbios, especialmente as cecílias e salamandras, estes são muito pouco conhecidos. Existem poucas informações a respeito de sua distribuição geográfica, história natural, história de vida e ecologia.

Para o Paraná, as informações científicas a respeito da herpetofauna são incipientes, tanto sob o aspecto taxonômico, quanto ecológico. A fauna de répteis do Paraná apresenta uma riqueza de espécies que reflete a diversidade de biomas e ecossistemas existentes no estado. O estado conta com aproximadamente 154 espécies de répteis, sendo que destas, 30 ocorreriam em áreas fronteiriças com outros estados e com o Paraguai. Somente para o Parque do Iguaçu estima-se a ocorrência de

Q-

| | |
|-------|---------|
| Fis | 236 |
| Proc | 1329/07 |
| Rubr. | JB |

| | |
|-------|-----------|
| Fol. | 75 |
| Proc. | CANCELADO |
| Rubr. | JB |

Folha: 42
Proc.: 4606/10
Rubrica: JB

aproximadamente 40 espécies de serpentes, oito lagartos e três quelônios (Rede Nacional Pró-UC, 2002).

Os peixes constituem-se em organismos com forte conteúdo informativo para a reconstrução histórica regional, principalmente quando se trata de espécies endêmicas. Existe aproximadamente 1,8 milhão de espécies de organismos, dentre esses, em torno de 55.000 são vertebrados, sendo que, aproximadamente, 28.000 são peixes. A grande riqueza de espécies de peixes reflete-se também na sua diversidade morfológica e ecológica. A maior parte dessa riqueza e diversidade encontra-se em águas tropicais, particularmente nas águas doces neotropicais, habitadas por 4.475 espécies válidas de peixes, podendo chegar a mais de 6.000 (dentre as 13.000 mundiais) se incluídas as novas espécies já reconhecidas por especialistas, porém ainda não descritas.

Na Região Neotropical, a América do Sul abriga a maior parte dessa diversidade nas bacias Amazônica e do Paraná. A bacia do Paraná, com cerca de 2.600.000 km² (ou 2.985.000, se incluirmos o rio Uruguai) e aproximadamente 600 espécies. Para a porção do Alto Paraná com 900.000 km², há estimativas variando de 130 espécies a mais de 250 apenas no trecho brasileiro da bacia (Agostinho e Júlio-Jr, 1999). Através da síntese de dados de coleções, literaturas e novas coletas sobre os peixes do Alto Paraná, 310 espécies, de 38 famílias, de 11 ordens distintas foram registradas. Importante notar ainda que a barragem de Itaipu está localizada a 150 km à jusante do Salto de Sete Quedas, a antiga barreira natural entre as porções do alto e médio/baixo rio Paraná. O efeito eclusa desta nova barreira, que reuniu parte do trecho do Baixo Paraná com o Alto Paraná, contribuiu significativamente para o aumento do número de espécies do Alto Paraná. Os Siluriformes e Characiformes têm a maior riqueza registrada, sendo que Characiformes correspondem por cerca de 80% das espécies e compõem os grupos dominantes na maior parte dos ambientes lóticos do Alto Paraná.

No total de espécies da área do Alto Paraná, 236 (76,1%) são autóctones, 67 (21,6%) alóctones e sete (2,3%) exóticas. Nos ambientes lênticos, representados principalmente pelos reservatórios artificiais, tem havido um aumento considerável de espécies alóctones ou exóticas de Perciformes, principalmente Cichlidae, que eventualmente podem mostrar dominância, e Cyprinodontiformes, aliado a um decréscimo de espécies autóctones, principalmemente de Siluriformes. As principais causas de ocorrência de espécies não nativas (alóctones e exóticas) foram a dispersão a partir do baixo Paraná (cerca de 37 espécies), após a construção do Reservatório de Itaipu, e o escape de piscicultura (cerca de 10 espécies). Portanto, as 49 novas espécies descritas nas últimas duas décadas e as 37 espécies do baixo Paraná que se dispersaram em função de Itaipu foram as contribuições representativas no aumento recente no número de registros. Apesar da área do Alto Paraná possuir uma das ictiofaunas da América do Sul melhores conhecidas e estudadas, o número de espécies registradas não representa a realidade, já que a descoberta delas não mostra nenhuma tendência de estabilização. Por essa razão, futuros novos táxons são esperados no Alto Paraná, uma situação semelhante ocorre também no Baixo Paraná.

As espécies *Brycon orbignyanus*, *Salminus brasiliensis*, *Steindachneridion scriptum*, *Pseudopimelodus mangurus*, *Zungaro jahu*, *Salminus hilarii* são algumas das ameaçadas de extinção na bacia do rio Paraná. Elas são citadas na relação de peixes mais vulneráveis a alterações de habitat na bacia do rio Paraná, em função dos seus hábitos migratórios e dos comportamentos essencialmente reofilico em pelo menos uma fase de seus ciclos de vida. As espécies para o "controle" do ambiente e aumento do rendimento pesqueiro, são atividades que têm colocado mais ainda em risco as comunidades naturais das espécies *Salminus brasiliensis* e *Zungaro jahu*. As espécies *Pseudoplatystoma corruscans*, *Myleus tiete*, *Gymnogeophagus setequeadas* encontram

JB

ameaças de extinção em outras localidades, já que foram encontradas na bacia do rio Paraná há a necessidade de mais estudos para averiguar se estão ameaçadas também nessa região. Com relação ao tamanho, as espécies variaram de 2,2 a 170,5 cm, com uma média de 21,5 cm. A maior parte das espécies referidas (65%) tem porte pequeno, e insere-se na primeira classe de tamanho, até 20,8 cm; 21% (65 espécies) têm porte médio, variando entre 20,9 e 39,5 cm de tamanho; todas as 43 espécies restantes (menos de 15% do total) foram consideradas de grande porte, variando de 39,6 a 170,0 cm.

A informação bibliográfica e museológica sobre a mastofauna na maior parte do estado permanecem escassas. As regiões mais conhecidas do território paranaense, quanto a sua composição mastofaunística são as áreas de floresta; as regiões norte e noroeste; a região centro-sul e os campos gerais respectivamente. A maior parte destes trabalhos foram realizados em unidades de conservação, entretanto são estudos de inventário mastofaunístico, retratando muito pobremente aspectos da taxonomia, sistemática, ecologia, conservação e manejo das espécies. Ressalta-se a elaboração no ano de 1999 da Revisão do Plano de Manejo do Parque Nacional do Iguaçu – PNI (MMA/ IBAMA, 1999) contribuindo com o acréscimo de informações de diversos grupos faunísticos. Dentre os Estudos de Impacto Ambiental realizados nas proximidades da área de estudo destaca-se a elaboração do EIA/RIMA da Duplicação da Br-277 Trecho Cascavel/Santa Terezinha de Itaipu.

À ausência de dados históricos acrescenta-se a rapidez com que se alterou a fitofisionomia do Paraná e em especial da porção oeste do Estado, onde se localiza o empreendimento. Essa região encontra-se hoje completamente descaracterizada pela exploração antrópica, intensiva, com fins agropecuários (soja, milho e gado) iniciada na década de 30. Dessa forma o inventário de mamíferos da área do empreendimento, foi previamente inferido a partir do conhecimento existente sobre a mastofauna paranaense, dos registros secundários obtidos através de acervos bibliográficos e museológicos. Considerando a proximidade do Parque Nacional do Iguaçu da área do empreendimento convém destacar a riqueza de mamíferos identificada para o Parque Nacional do Iguaçu – PNI que dispõe dos seguintes números: são citadas 45 espécies de mamíferos (exceto Chiroptera) e foi evidenciada a ocorrência de 19 espécies de mamíferos durante os trabalhos da revisão do Plano de Manejo (MMA/ IBAMA, 1999) (Anexo 01). Durante a elaboração do EIA/RIMA da BR-277 a mastofauna da área foi estimada em 88 espécies distribuídas em nove ordens, o que representa mais da metade das espécies (63%) e a totalidade das ordens (nove) de mamíferos terrestres ocorrentes no estado do Paraná. Espécies exóticas e domésticas como o rato *Rattus rattus*, o camundongo *Mus musculus* e o próprio gato-doméstico *Felis catus*, dentre outras, alheias aos ambientes naturais, possivelmente ocorrem nestes ambientes em razão dos ambientes urbanizados ou antrópicos neles localizados.

3. PROGRAMAS AMBIENTAIS PROPOSTOS PARA O COMPONENTE BIÓTICO

3.1. Programa de Monitoramento e Controle do Atropelamento da Fauna

A destruição e fragmentação de hábitat se fazem presentes com um peso cada vez maior em todo o mundo. No Brasil, suas ocorrências resultaram num percentual de apenas 7% de Mata Atlântica preservada, 30% de Cerrado e 87% de Floresta Amazônica. Como resultado, tem-se a poluição dos mais variados recursos naturais, extinção de espécies silvestres e introdução de espécies exótica. A construção e operação de empreendimentos potencialmente poluidores contribuem para esse processo de maneira crescente. O problema se agrava com a falta de informação a respeito do assunto, a não comprovada eficiência dos mecanismos de passagens para as espécies

| | |
|--------|---------|
| Fis: | 237 |
| Proc: | 1329/07 |
| Rubr.: | JB |

| | |
|--------|----------|
| Folha: | 76 |
| Proc.: | CANEDARO |
| Rubr.: | JB |

Folha: 43
Proc.: 4606/10
Rubrica: DA

encontradas no Brasil e o período temporal para se entender as perturbações advindas da construção de uma ponte e sua amplitude na comunidade biótica. Partindo desse pressuposto, fica evidente a necessidade do desenvolvimento de programas de monitoramento de fauna, visando um melhor entendimento dos impactos gerados pelas obras civis no grupo faunístico, além de um acompanhamento das respostas desses animais, como as mudanças comportamentais e migrações, na implantação e operação de qualquer empreendimento. Para tanto, os monitoramentos das espécies consideradas ameaçadas e bioindicadoras devem ser realizados. No entanto, esse tipo de programa é mais indicado para obras de pavimentação de rodovias, em que longos trechos dos habitats são interceptados pelas obras e, com a conclusão destas, a região passa a vivenciar uma situação de tráfego intenso. No caso das obras de construção da ponte Brasil-Paraguai não se prevê a ocorrência de atropelamento de fauna, já que a ponte provavelmente não será utilizada como local de travessia pelos animais. Ainda assim, e considerando que o principal objetivo do Programa de Monitoramento e Controle do Atropelamento de Fauna é o de garantir a proteção da fauna local e detalhar os estudos populacionais da fauna considerada ameaçada de extinção e das eventuais novas espécies descobertas ao longo da Área Diretamente Afetada pelo empreendimento, os levantamentos de campo, ora em fase de execução, buscarão, dentre outras atividades:

- Identificar áreas prioritárias para a construção de passagens de fauna adequadas ao grupo alvo;
- Verificar a necessidade de implantação de barreiras ou mecanismos de redução da velocidade nos acessos à ponte;
- Realizar o inventário faunístico na área de influência da ponte; e
- Realizar experimentos de avaliação das passagens e barreiras de fauna.

3.2. Programa de Controle e Supressão de Vegetação

Com base nos levantamentos realizados para o EIA/RIMA da 2ª Ponte Internacional Brasil- Paraguai, é objeto desse documento apresentar a caracterização da vegetação a ser impactada, principalmente com as atividades de supressão para a implantação do empreendimento, visando também fornecer uma estimativa volumétrica da vegetação a ser suprimida. Na implantação de qualquer empreendimento potencialmente poluidor, que interfira nos recursos naturais de alguma forma, uma das maiores preocupações do empreendedor deve ser a de conservar a vegetação existente. Não é razoável aceitar que para proporcionar o desenvolvimento de uma região ou país o meio ambiente seja degradado de maneira irracional e inconsequente, principalmente considerando-se que é viável a execução de grandes obras, como é o caso da Ponte Brasil-Paraguai, garantindo a conservação ambiental da área diretamente afetada, a partir da implantação de medidas mitigadoras. Dentro deste contexto, o Programa de Supressão de Vegetação pretende descrever as situações que irão provocar a retirada da vegetação e orientar quanto aos procedimentos cabíveis necessários para a minimização dos impactos na flora local, resultantes da implantação do empreendimento.

Objetivos

- Orientar a supressão da vegetação visando à utilização dos critérios de cunho ambiental durante a etapa de desmatamento e limpeza prevista no processo construtivo do empreendimento;
- Apresentar os resultados do inventário quali-quantitativo da vegetação observada na área do empreendimento em questão;

- Apresentar medidas para a mitigação dos impactos decorrentes das obras de implantação da Ponte Brasil-Paraguai.

Metas

As metas a serem alcançadas são apresentadas a seguir:

- Promover a supressão da vegetação de forma a não danificar áreas desnecessárias à implantação da ponte e que não cause prejuízos aos indivíduos vegetais adjacentes;
- Corroborar com o Programa de Recuperação de Áreas Degradadas (PRAD) para a implantação do empreendimento;

Alvo

As áreas alvo de ações deste programa são as porções de vegetação presentes na área de implantação da ponte, canteiro de obras, áreas de empréstimo e bota-fora, etc., principalmente aquela que será suprimida em decorrência da implantação da ponte propriamente dita, uma vez que essa área não poderá ser alvo do Programa de Recuperação de Áreas Degradadas, como as demais áreas mencionadas, que poderão ser reestruturadas após o término das obras.

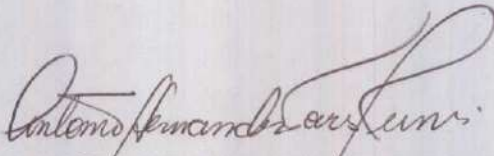
3. ANÁLISE DE VIABILIDADE AMBIENTAL E CONCLUSÕES DO PARECER

Em face ao reduzido impacto ambiental do empreendimento em tela, o presente parecer técnico se manifesta pela viabilidade ambiental do empreendimento, do ponto de vista do componente biótico.

Contudo, visando a proposição de medidas de cunho preventivo, mitigatório e compensatório, este parecer técnico se manifesta sugerindo as seguintes condicionantes específicas de licença prévia (LP):

- Apresentação, no prazo máximo de 45 (quarenta e cinco) dias, de programa executivo de monitoramento e controle de atropelamento de fauna, para os acessos da segunda ponte internacional;
- Apresentação, no prazo máximo de 45 (quarenta e cinco) dias, de programa de controle e supressão de vegetação.

À consideração superior,


ANTONIO HERNANDES TORRES JUNIOR
Analista Ambiental/IBAMA
Matrícula 1583170



| | |
|-------|---------|
| Fls. | 238 |
| Proc. | 1329/07 |
| Rubr. | JB |

| | |
|--------|---------|
| Fls.: | 41 |
| Proc.: | 4606/10 |
| Rubr.: | JB |

| | |
|--------|---------|
| Fls.: | 47 |
| Proc.: | 4606/10 |
| Rubr.: | JB |

Serviço Público Federal
Ministério do Meio Ambiente
Instituto Brasileiro do Meio Ambiente e dos Recursos Naturais Renováveis – IBAMA
Diretoria de Licenciamento Ambiental

PARECER TÉCNICO Nº 169 /2010/COTRA/CGTMO/DILIC/IBAMA

Brasília, 07 de outubro de 2010

Dos Técnicos: Fernanda Mayumi Takeda – Analista Ambiental
Karin Rovaris Möller – Analista Ambiental
Paulo Rodrigo Radomski Brenny – Analista Ambiental

Ao: Coordenador de Licenciamento de transportes – Lúcio Lima da Mota

Assunto: Análise da viabilidade ambiental para a implantação de uma segunda ponte sobre o rio Paraná - fronteira entre o Brasil (Foz do Iguaçu) e o Paraguai (Presidente Franco).

Processo: 02001.004606/2010-10

INTRODUÇÃO

Este Parecer Técnico tem por objetivo analisar o Estudo Ambiental referente as obras de implantação da segunda ponte internacional Brasil – Paraguai, sobre o Rio Paraná, afim de avaliar a viabilidade ambiental do empreendimento.

A análise do meio biótico está contemplada no Parecer Técnico nº 167/2010-COTRA/CGTMO/DILIC/IBAMA.

Cabe destacar que o objeto de avaliação desse parecer se restringe somente a construção da ponte, não sendo analisados portanto os acessos e demais estruturas que serão construídas.

A segunda ponte internacional entre o Brasil e o Paraguai será erguida entre os municípios de Foz do Iguaçu no Brasil e Puerto Presidente Franco, no Paraguai. A região de implantação da nova ligação destaca-se, também, por sua característica de ser fronteira entre três países e por ser localizada mais ao Sul, fazendo com que se aproxime da Argentina.

DESCRIÇÃO DO EMPREENDIMENTO

Objetivos e Justificativas

A construção de uma Segunda Ponte Internacional sobre o rio Paraná tem por objetivo o desafogamento do trânsito na Ponte da Amizade devido ao excesso de tráfego de veículos de carga, ônibus, automóveis, motocicletas e pedestres que disputam espaço para passagem, tornando a fiscalização precária em ambos os países.

Com a implantação da segunda ponte, além da melhora do tráfego haverá uma revitalização dos serviços aduaneiros na Ponte da Amizade e a implantação dos mesmos serviços nas cabeceiras da segunda ponte de modo a obter uma estrutura completa que permitirá a execução dos controles aduaneiros de migração, vigilância sanitária e aduaneira.



Segundo o Estudo, a Secretaria da Receita Federal afirma que os órgãos federais de controle naquela área (Receita Federal, Polícia Federal, Anvisa e Ministério da Agricultura) não têm as condições mínimas para efetuar o controle efetivo na passagem da ponte atual, por absoluta inexistência de condições logísticas e falta de espaço físico. Assim, a SRF não consegue fiscalizar mais que 2% do movimento de mercadorias que atualmente passam pela Ponte da Amizade.

Além disso, a implantação da nova Ponte desafogará o trânsito e facilitará a vistoria de mercadorias e cargas nas cabeceiras da Ponte da Amizade, que, segundo informações do DNIT de Foz do Iguaçu, tem um movimento estimado de 40.380 veículos/dia (600 veículos de carga, 18.630 motocicletas, 14.520 veículos de passeio e 15.240 pedestres por dia).

Localização Geográfica

De acordo com informações do Estudo, a futura ponte será construída sobre o rio Paraná, entre as cidades de presidente Franco (Paraguai), e ao município de Foz do Iguaçu (Brasil), nas proximidades do Bairro de Porto Meira, próximo à confluência dos rios Iguaçu e Paraná (Região da Tríplice Fronteira).




Figura 01: Vista da região e do local onde será implantada a segunda ponte internacional (em vermelho). Fonte: googleearth



| | |
|-------|---------|
| Fis. | 239 |
| Proc. | 1329/07 |
| Rubr. | fb |

| | |
|--------|---------|
| Fis.: | 43 |
| Proc.: | 460690 |
| Rubr.: | 44 |
| Proj.: | 76 |
| Rubr.: | 4696110 |




Figura 02: Detalhe do local da implantação da segunda ponte. Fonte: Arquivos pdf do Estudo Ambiental

Descrição da Obra/Método Construtivo

Segundo o Estudo Ambiental, a descrição do empreendimento foi fornecida com base nos dados fornecidos pela Projetista da empresa VETEC Engenharia.

O tipo de ponte a ser adotada é a estaiada. É um tipo de ponte suspensa por cabos, constituída de um ou mais mastros, de onde partem cabos de sustentação para os tabuleiros da ponte. É uma solução intermediária ideal entre uma ponte fixa e uma ponte pênsil, em casos onde uma ponte fixa iria requerer uma estrutura de suporte muito maior, enquanto uma pênsil necessitaria maior elaboração de cabos. A ponte estaiada também tem a vantagem de diminuir a interferência sobre o rio, tendo em vista que são necessários menos pilares de sustentação para a estrutura.

A ponte estaiada Brasil-Paraguai terá 760m de comprimento, sendo o vão central de 380m e dois vãos laterais de 190m. O tabuleiro apresenta uma largura total de 20,5m, assim chega-se a uma área total de tabuleiro de 15.580m².

A ponte foi projetada para suportar veículos até Classe 45 (segundo NBR-7188/84), ou seja, com peso de até 45 toneladas.

Em análise ao Projeto de locação de estacas e sondagens foi observado que foram executados 7 furos de sondagem, 4 do lado paraguaio e 3 do lado brasileiro. O resultado da sondagem identificou no seu final: rocha basalto tipo toleitico, muito coerente, rocha pouco alterada, muito fraturada e de qualidade boa.

Serão utilizados concretos com as seguintes resistências a compressão: Superestrutura e mastro $f_{ck} = 40$ Mpa ; Meso-estrutura $f_{ck} = 35$ Mpa ; Infra-estrutura, abas e laje de aproximação $f_{ck} = 25$ Mpa

Os aços utilizados terão as seguintes características: Armadura frouxas: CA-50 ; Armaduras protendidas CP - 190 RB; Estaiamento CP - 177 RB e Camisas metálicas ASTM - A 36.

Segundo o Projeto de locação de estacas e sondagens, o nível mínimo d' água foi registrado na Cota 87,1; o nível da água normal na Cota 109,15 e o nível máximo dá água registrado na Cota 126,5. Cabe registrar que no projeto é mostrado um possível gabarito de navegação tendo 15 metros de altura por 170 metros de comprimento.

fb
dm.

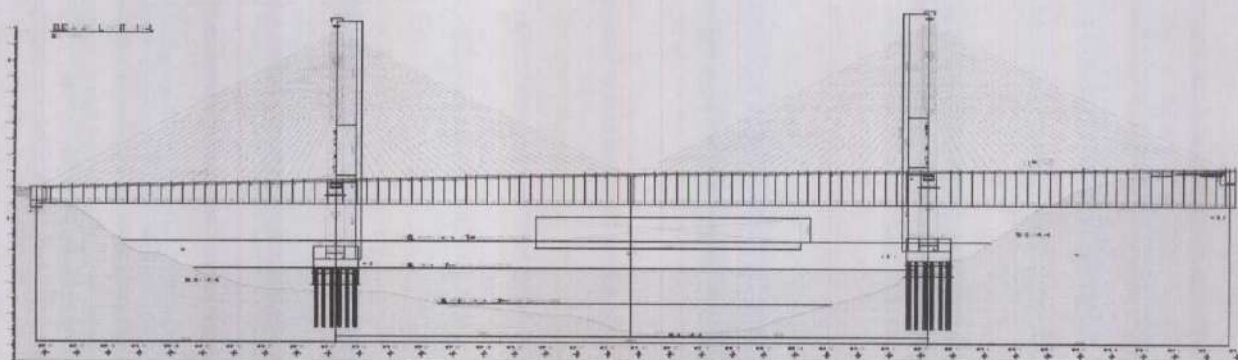


Figura 3: Perfil longitudinal da ponte

O processo de construção da ponte obedecerá a etapas que são apenas citadas a seguir, visto que o objetivo do parecer é avaliar a viabilidade ambiental e não técnica da ponte.

Assim sendo, as etapas de construção desta ponte estaiada são as seguintes: Execução das fundações, execução das caixas de equilíbrio, execução dos pilares, execução da aduela cimbrada sobre a travessia, execução de mastro de estaiamento, montagem de treliça de avanço, execução da aduela de disparo, avanço dos balanços, preenchimento das caixas de equilíbrio com concreto magro, fechamento dos vãos e protensão de continuidade e pavimentação, iluminação e dispositivos de proteção (defensas e guarda-corpos).

Por fim, a empresa de Engenharia definiu o projeto básico final com a seção de duas pistas de 3,60m e dois acostamentos de 3,0m, duas defensas intransponíveis laterais de 0,40m cada e os dois passeios de 1,80m de largura. As faixas de tráfego serão pavimentadas com pavimento flexível de concreto betuminoso usinado a quente (CBUQ), com espessura de 7cm.

Segundo o projeto básico, esta solução foi definida por ser a mais fácil e simples de ser construída, a de menor preço, a mais moderna, aparentando ser a melhor proposta para ambos os países limítrofes.

Áreas de empréstimo, bota-fora, pedreiras e areais

O Estudo apresentou o resultado das pesquisas de materiais para a construção da Ponte IGUAÇU e da Ligação Rodoviária Brasil – Paraguai, em território brasileiro, incluindo a pesquisa de áreas para materiais de empréstimo, a pesquisa de áreas para bota-fora, a pesquisa de pedreiras e a pesquisa de areais, tanto no território brasileiro, como no território paraguaio.

Além da descrição dessas áreas, o Estudo apresentou os croquis de localização e as fotos das Áreas de empréstimo e bota-foras potenciais a serem utilizadas. Já para as áreas de pedreiras e areais foi apresentado além da descrição as fotos dos locais. A seguir serão apresentados em tabelas alguns dados referentes das áreas a serem utilizadas:

Fls. 240
Proc. 1329/07
Rubr.: JB



Fls.: 19
Proc. 4668990
Rubr.: JB

Fls.: 46
Proc.: 4668990
Rubr.: JB

| ÁREA DE EMPRÉSTIMO | ÁREA ESTIMADA DE EXPLORAÇÃO | ESPESSURA MÉDIA ESTIMADA DO MATERIAL A SER UTILIZADO | VOLUME ESTIMADO DA JAZIDA | DISTÂNCIA DE TRANSPORTE | COMPRIMENTO DA ÁREA |
|--------------------|-----------------------------|--|---------------------------|-------------------------|---------------------|
| AE - 01* | Não definida | ≥ 3,0 m | Não definido | 450 metros | |
| AE - 02* | 33.750 m ² | 3,0 m | 101.250 m ³ | 500 metros | |
| AE - 03* | Não definida | 7,0 m | ≥ 250.000 m ³ | 15,0 km | |
| AE - 04 * | 18.000 m ³ | 3,0 m | 54.000 m ³ | 500 m | 300 m |
| | 6.000 m ³ | 1,5 m | 9.000 m ³ | 500 m | 300 m |
| AE - 05* | 15.000 m ³ | 3,0 m | ≥ 45.000 m ³ | ≤ 5,0 km | |

Tabela 01: Áreas de empréstimo

- AE - 01 – Jazida na área de implantação do distrito industrial
- AE - 02 – Jazida na área próxima a cerâmica Foz
- AE - 03 – Jazida na área da pedreira BRITAFOZ
- AE - 04 – Jazida na área próxima a aduana Argentina (ambos os lados da BR-469)
- AE - 05 – Jazida na área próxima ao trevo quatro folhas na BR-277 com o traçado de projeto

| ÁREA DE BOTA - FORA | ÁREA ESTIMADA PARA DEPOSIÇÃO | ESPESSURA MÉDIA ESTIMADA DO MATERIAL A SER DEPOSITADO | VOLUME ESTIMADO PARA DEPOSIÇÃO | DISTÂNCIA DE TRANSPORTE |
|---------------------|------------------------------|---|--------------------------------|-------------------------|
| BF - 01 | 35.000 m ² | 1,00 m | ≥ 35.000 m ³ | 3,0 km |
| BF - 02 | 45.000 m ² | 3,00 m | ≥ 135.000 m ³ | 6,0 km |
| BF - 03* | 60.000 m ² | 3,00 m | ≥ 180.000 m ³ | ≥ 15,0 km |
| BF - 03** | 5.000 m ² | 2,00 m | ≥ 10.000 m ³ | ≥ 15,0 km |
| BF - 04 | 30.000 m ² | 5,00 m | ≥ 150.000 m ³ | 15,0 km |
| BF - 05 | 4.000 m ² | 3,00 m | 12.000 m ³ | 10,0 km |

Tabela 02: Áreas de Bota-fora

- BF - 01 – Área de bota-fora em antigo aterro sanitário
- BF - 02 – Área de bota-fora subestação da COPEL
- BF - 03 – Áreas de bota -fora nas laterais da rodovia BR -277 * sentido Cascavel ** sentido Ponte da Amizade
- BF - 04 – Área de bota-fora na pedreira BRITAFOZ
- BF - 05 – Área de bota - fora na pedreira REMANSO GRANDE



É importante destacar que pelas fotos apresentadas no Relatório do Estudo, essas áreas levantadas no lado brasileiro encontram-se antropizadas, havendo a necessidade da recuperação dessas áreas após a sua utilização.

Foram definidas três áreas de pedreiras, sendo que duas encontram-se com exploração comercial em atividade, e uma desativada que pode vir a servir como área potencial, tendo em vista a sua proximidade com a área de implantação da futura ponte. De toda forma, as duas pedreiras com exploração comercial em atividade suprem as necessidades da obra.

E por último foi feita a pesquisa de possíveis areais a serem utilizados na obra. Foram levantados dois areais em atividade, sendo que apenas um possui o material em maior quantidade e qualidade afim de atender a demanda das obras.

Volumes de terraplenagem

De acordo com o Estudo, os dados referentes aos volumes de terraplanagem compreendendo cortes, aterros, caracterizando ainda as áreas de empréstimos, bota-foras, jazidas e recuperação do acostamento, ainda encontram-se em fase de elaboração por parte da empresa VETEC Engenharia, porém pode-se ter uma idéia a partir do levantamento das áreas apresentadas no Estudo e no Relatório, conforme apresentado no item anterior desse parecer.

Supressão de vegetação

O Estudo informa que conforme dados do projeto geométrico, a área total afetada pela inserção da ponte em solo brasileiro será de aproximadamente 20.000m². De acordo com o Estudo, observa-se que a área encontra-se antropizada e a vegetação nativa encontra-se bastante alterada. Portanto, a área de remoção da vegetação será menor do que 20.000 m².

Destinação de resíduos sólidos, líquidos e efluentes

Conforme o Estudo, a destinação de resíduos das atividades inerentes à implantação da ponte será definida no Plano Básico Ambiental (PBA), mais especificamente no Programa Ambiental de Gerenciamento de Resíduos Sólidos e Efluentes Líquidos das Atividades inerentes à implantação do empreendimento.

Canteiros de obra, áreas de apoio e industriais

Segundo o Estudo, essas áreas ainda não foram definidas no projeto.

Cronograma Físico – Financeiro

Conforme informa o Estudo, esses dados serão encaminhados após a conclusão do Projeto de Engenharia.

ÁREAS DE INFLUÊNCIA

As áreas influência apresentadas no Estudo foram determinadas considerando que o empreendimento é pontual.

Fin: 241
Proc: 1329/07
Rubr: JB



Fis.: 42
Proc.: 4606/10
Rubr.: 27 etc

Área Diretamente Afetada (ADA): O Estudo não apresentou informações sobre a Área Diretamente Afetada.

Área de Influência Direta (AID): Foi considerado para a Ponte Brasil-Paraguai um raio de 1 (um) quilometro do empreendimento, levando em consideração suas características físicas, sociais e econômicas e suas particularidades. Na figura seguinte, ela está representada pelo arco menor.

Área de Influência Indireta (AII): Foi definido para um raio de 2,5 km a partir do empreendimento, representando na figura seguinte por um arco maior. Para o Meio Socioeconômico a Área de Influência Indireta coincide com a área do município de Foz do Iguaçu.




Figura 4: Áreas de influência do empreendimento

DIAGNÓSTICO AMBIENTAL

MEIO FÍSICO:

A equipe técnica responsável pelo Estudo fez o levantamento do Meio Físico considerando uma área na qual estão inseridas as vertentes do Rio Paraná, desde 250m a norte da confluência do rio Iguaçu com o rio Paraná, até o limite entre os municípios de Cidade Del Leste e Presidente Franco, representado pelo córrego de nome Arroyo Saltito. Devido as condições topográficas da região e para facilitar o levantamento dos dados sobre o Meio Físico, realizou-se a incursão via fluvial.



Clima:

A maior parte do Estado do Paraná localiza-se na região de clima subtropical, onde dominam temperaturas amenas, e uma pequena parte encontra-se na região de clima tropical. O clima de Foz de Iguaçu é Subtropical Úmido Mesotérmico, classificado por Köppen como Cfa. A cidade tem uma das maiores amplitudes térmicas anuais do estado, cerca de 11°C de diferença média entre o inverno e o verão, isto deve-se a uma menor influência da maritimidade fenômeno comum em outros municípios paranaenses.

A temperatura máxima registrada no último período entre os anos monitorados, de 1999 e 2005, ocorreu no mês de março de 2005, com 39,6 °C. A menor temperatura ocorreu no mês de agosto de 1999, com -2,6°C, sendo que a temperatura média anual do período analisado ficou em 21,7° C.

As isoietas registram para o Paraná índices pluviométricos médios entre 1.200 mm a 1.900 mm anuais de chuvas, com exceção do Litoral onde são superiores, particularmente em alguns trechos da Serra do Mar com 4.000 mm por ano. O índice pluviométrico máximo é registrado no verão (dezembro a fevereiro) e o mínimo nos meses de inverno. No período registrado a precipitação média anual foi de 136,1 mm, sendo os meses de maio de maior precipitação, com 219,7 mm e em agosto o de menor precipitação, com 49,6 mm.

As curvas isobáricas indicam que a umidade relativa do ar normalmente apresenta-se elevada no Estado do Paraná. Na faixa litorânea, devido à influência oceânica, os índices médios superam 85%. Nos planaltos do interior as médias situam-se entre 80 e 85%, diminuindo estes valores à medida que se avança para o norte e oeste, em exceção do vale do rio Paraná, abaixo de Guaíra, que apresenta valores superiores a 80%. A umidade do ar na região, em 2003, registrou média anual de 74%, sendo que o mês com média de umidade mais alta foi o de junho, com 82% e o mês com média mais baixa foi o mês de agosto, com 69%.

Quanto a circulação dos ventos na região, de acordo com o mapa brasileiro dos ventos (Centro Brasileiro de Energia Eólica - 1998), a região de Foz do Iguaçu está inserida na maior faixa de velocidade média dos ventos, superiores a 8,5m/s.

Topografia:

De acordo com o Estudo, na topografia da região do empreendimento há um predomínio de vertentes levemente onduladas, com altitude média de 192 m. Na área urbana o relevo é suave ondulado a ondulado, com descidas acentuadas para as margens dos rios Paraná (a oeste) e Iguaçu (ao sul); outras depressões são raras e se verificam na foz dos afluentes a esses grandes rios.

As declividades ocorrem, em sua maioria, entre 2% a 8%, tornando-se propícias a ocupação urbana. Margeando os cursos d'água, ocorrem relevos com declividades superiores a 12%. Exceção para as faixas de topografia acidentada, nas vertentes do rio Paraná, normalmente de relevo ondulado e montanhoso, com declividades superiores a 20% e frequentemente atingindo de 80% a 100%.

Geologia:

Conforme apresentado no Estudo, a Bacia Sedimentar do Paraná constitui a maior bacia intracratônica conhecida, com uma superfície total de 1.600.000 km², dos quais mais de 60% situam-se em território brasileiro. No Brasil abrangem os estados de Minas Gerais, São

R
M

Fis 242
Proc 1329/07
Rubr. JB



F.S.: 81
Proc. CANTO/10
Rubr. JB

Fis.: 48/80
Proc.: 4606/10
Rubr.: JB

Paulo, Paraná, Santa Catarina e Rio Grande do Sul, além de parte dos países vizinhos: Paraguai, Uruguai e Argentina. A sedimentação na bacia do Paraná ocorreu num ambiente pouco perturbado por fenômenos tectônicos e em consequência, as unidades litoestratigráficas apresentam grande continuidade lateral com pequenas variações faciológicas e são geralmente subparalelas as linhas de tempo. Tal fato, no entanto, não se verifica com as formações depositadas sob influências glaciais ou com as áreas marginais da bacia.

Os derrames vulcânicos geralmente apresentam composição básica, do tipo toleítico pertencentes à Formação Serra Geral do Grupo São Bento. As espessuras dos derrames podem chegar a 1.500m, porém no município estão em torno de 800m. Sob essa espessa capa são encontradas as seqüências sedimentares da Bacia do Paraná. Imediatamente abaixo e em parte intercalados nos derrames, posiciona-se a Formação Botucatu, também do Grupo São Bento. Sotopostas a este conjunto ocorrem as unidades do Grupo Passa Dois, respectivamente, formações Rio do Rastro, Teresina, Serra Alta e Irati, cujas idades são variáveis entre o Permiano e o Triássico inferior.

Uma das características marcantes das efusivas basálticas é o seu modo de ocorrência, constituindo empilhamentos sucessivos de lavas em regra unidades tabulares individualmente bem definidas. A essa particularidade deve-se, provavelmente, a designação "trapp" em alusão a sua disposição escalonada.

A geologia predominante no município de Foz do Iguaçu/PR é formada pelos basaltos da Formação Serra Geral, com espessura entre 750 e 800m em alguns pontos. Este pacote vulcânico apresenta-se suportado pelas camadas da Formação Botucatu, onde está situado o Aquífero Guarani.

Os basaltos constituem, de maneira geral, maciços apropriados para fundação de grandes obras, levando-se em conta que os diversos tipos de descontinuidades, inerentes à natureza desse tipo de rocha, demandam obras de estabilização e outros tratamentos, principalmente em taludes rochosos e escavações subterrâneas. Um exemplo de obras civis construídas em área basáltica é representado pela Barragem de Itaipu e a Ponte da Amizade, ambas entre o Brasil e o Paraguai sobre o rio Paraná. Os solos residuais de basalto, por sua vez, são muito plásticos e de boa qualidade para construção de aterros compactados, encontrado-se onipresentes na área de domínio da Formação Serra Geral.

Foi realizado um levantamento geológico ao longo das margens do rio Paraná, sendo descritos diversos afloramentos de basaltos, tanto na margem do Paraguai quanto na margem do Brasil além de efetuadas medidas de fraturamentos em alguns afloramentos. Devido ao elevado gradiente topográfico da margem do rio Paraná, as margens são cobertas por blocos rolados de dimensões variadas, desde centimétricos a métricos. Não foram observados pontos de escorregamento nas margens, porém a presença de blocos rolados nas margens do rio Paraná demonstram o risco quanto a estabilidade das encostas.

Geomorfologia:

De acordo com o Estudo, o Estado do Paraná, em sua maior parte, forma-se de um vasto planalto suavemente inclinado em direção noroeste, oeste e sudoeste. Compreende os terrenos arenítico-basálticos do Planalto Meridional Brasileiro e os terrenos cristalinos paralelos ao oceano Atlântico.

Segundo Reinhard Maack, as terras paranaenses podem ser agrupadas em cinco regiões distintas, a saber: Litoral (Plataforma Continental e Planície Costeira); Serra do Mar; Primeiro Planalto ou de Curitiba; Segundo Planalto ou de Ponta Grossa; Terceiro Planalto ou de

JB
In. JB



Guarapuava.

O Terceiro Planalto são as terras situadas a oeste da escarpa da Esperança, que formam o Terceiro Planalto paranaense, denominado Planalto de Guarapuava, que ocupa 2/3 de superfície do Estado do Paraná. Representa o plano de declive ou a encosta da escarpa da Serra Geral no Paraná, idêntica à Serra da Boa Esperança ou à escarpa triássico-jurássica respectivamente. Os formadores da escarpa são os bancos de arenito São Bento inferior ou Botucatu com lençóis de trapp resistentes na capa, os quais, na frente da escarpa, apresentam a espessura de 50-200 m.

A constituição geológica do Terceiro Planalto é relativamente simples. Sobre os horizontes coloridos da formação Esperança e as camadas vermelhas, areno-argilosas do grupo Rio do Rasto, constituintes do pedestal da Serra da Boa Esperança, ou da escarpa triássico-jurássica respectivamente, começa, em toda a sua extensão, com uma discordância de erosão, o arenito terrestre Botucatu da série São Bento com paredões e alguns degraus, protegidos por lençóis de rochas básicas, diabásios, diabásio-porfíritos, meláfiro amidalóides ou também andesitos augíticos.

O município de Foz do Iguaçu está localizado no extremo oeste do Terceiro Planalto paranaense, onde predominam vertentes levemente onduladas, o que contribui muito para o desenvolvimento da agricultura, com altitude média de 192 m. A oeste do município corre o Rio Paraná, ao sul o Rio Iguaçu, ao norte fica o Lago de Itaipu e a sudeste o Parque Nacional do Iguaçu, uma das últimas reserva de mata nativa intacta que existem no Paraná. No sudoeste de Foz os Rios Iguaçu e Paraná se unem formando a tríplice fronteira entre Brasil, Argentina e Paraguai.

Solos:

Conforme apresentado no Estudo, os solos do município de Foz do Iguaçu estão enquadrados em dois grandes grupos, considerando-se as classificações disponíveis na literatura.

O primeiro grupo é o Latossolo Roxo Distrófico e Eutrófico, originado da decomposição de rochas basálticas, e presente em quase toda a superfície situada acima dos 180m. Do ponto de vista agrônômico, são solos de grande significado agrícola, profundos, porosos e bem permeáveis, mesmo quando muito argilosos, friáveis e de fácil preparo, normalmente situados em relevo suave ondulado, com declividade que raramente ultrapassam 7%, também caracterizados pela presença de elevados teores de magnetita e magemita, que quando secos e pulverizados apresentam forte atração pelo imã, propriedade rotineiramente utilizada à campo para diferenciá-lo de outros tipos de solo de cor e textura análogas.

Já o outro grupo é constituído de solos do tipo Podzólico Vermelho-Amarelo Eutrófico que se estendem no sentido norte-sul, dentro da área urbana, desde a barragem de Itaipu, até as proximidades do principal eixo de desenvolvimento, na avenida Juscelino Kubitschek. Seus atributos agrônômicos, a exemplo da profundidade, textura, eutrofismo, distrofismo, saturação por bases, saturação por alumínio, atividade de argila, cascalhos, calhaus, pedras e matações, plintita, além da ocorrência nos mais variados relevos.

Segundo a nova classificação dos solos da EMBRAPA é possível enquadrar os solos de Foz do Iguaçu como Nitossolo Vermelho Eutrófico. Esse solo manteve basicamente as mesmas características do Latossolo Roxo, estando caracterizado pelo fato de ser um solo muito profundo, possuir textura muito argilosa, alta cerosidade e estar presente em relevo suave ondulado.

O processo de ocupação da margem paraguaia do Rio Paraná apresenta indícios

| | |
|--------|---------|
| Fls: | 243 |
| Proc: | 1329/07 |
| Rubr.: | JB |



| | |
|--------|---------|
| Fls.: | 49 |
| Proc.: | 4606/10 |
| Rubr.: | CA/24 |

notadamente mais acentuados se comparado ao da margem brasileira, quer seja pelo grau de susceptibilidade à erosão, provocado pela existência de pequenas plantações aparentemente utilizadas para agricultura de subsistência, que pelo risco de contaminação da água, decorrente da quantidade de moradias alocadas na vertente do rio, também agravada pela pavimentação de ruas à margem do Rio.

Hidrologia:

A declividade do relevo do Estado do Paraná na direção ocidental e norte-ocidental, faz com que a maioria das águas internas se dirijam à bacia do rio Paraná.

O rio Paraná, que nasce da união dos rios Paranaíba ao norte e Grande ao sul, em pleno Triângulo Mineiro, percorre no Estado do Paraná em uma distância de cerca de 400 km, desde a foz do rio Paranapanema até a foz do rio Iguaçu. Além de formar a principal bacia fluvial do Estado do Paraná, destaca-se pelo seu grande potencial hidrelétrico, um dos maiores do Brasil. Os principais afluentes de grande importância são os rios Paranapanema, Ivaí, Piquiri e Iguaçu.

O rio Iguaçu é o mais conhecido rio do Estado do Paraná. Nasce no Planalto de Curitiba, nas proximidades da Serra do Mar, e segue em direção para oeste até desaguar no rio Paraná. Este rio principal recebe águas de uma vasta área, representando para a Região Sul do Brasil grande fonte de potencial hidrelétrico, concentrado em seus saltos, dos quais se destacam: Santiago, Osório, Segredo, Caxias, Sampaio, Capanema, Faraday e as Cataratas do Iguaçu.

As cataratas estão a uma distância de 27 km da cidade de Foz do Iguaçu e apresentam quedas de água com mais de 70 metros de altura, dispostas numa frente de 2.700 metros de largura.

Como principais afluentes do rio Iguaçu são, pela margem direita, os rios Potinga, Claro, Areia, Jordão, Carvernoso, Guarani, Adelaide, Andrada, Gonçalves Dias e Floriano; pela margem esquerda, os rios Negro, Jangada, Iratim, Chopim, Capanema e Santo Antônio.

O município de Foz do Iguaçu é limitado pelos dois maiores rios do Estado: Paraná e Iguaçu. Seus afluentes formam o sistema de drenagem natural. Dentre eles podem-se destacar nove microbacias hidrográficas, sendo sete delas circunscritas ao perímetro municipal. Em escala decrescente de área fazem parte:

Da Bacia do Baixo Iguaçu: rio Tamanduá, Córrego Carimã e rio São João;

Da Bacia do Paraná III: rios Almada, M'Boicy, O'Coí, Cuê, Guabiroba e Monjolo.

Dos três rios principais que deságuam no rio Iguaçu, os dois maiores são: o rio São João, cuja nascente situa-se fora dos limites do município e o rio Tamanduá, este com sua microbacia dentro do município que junto com seu afluente, o Tamanduazinho, são atualmente as principais fontes de água para abastecimento municipal.

O rio Paraná está entalhado em um profundo canyon decorrente da ação tectônica, desta forma seus afluentes, por terem seus vales suspensos, precipitam-se em cascatas ou degraus. Os afluentes do rio Paraná são mais numerosos dentro do município, cortando-o no sentido leste-oeste na região mais ao norte.

Todos são rios perenes que aumentam grandemente a vazão quando em época de chuvas, devido a vários fatores, como o solo pouco permeável e a extinção da cobertura vegetal primitiva.

Os rios Iguaçu e Paraná desempenham, paralelamente, importantes papéis no desenvolvimento municipal e nas limitações físico-institucionais: o rio Iguaçu, pelo elevado interesse turístico e o Paraná, pelo seu potencial hidrelétrico.

sm. //



Hidrogeologia:

Aquífero Serra Geral

O Aquífero Serra Geral, constituído por litologias originadas dos derrames basálticos da Bacia do Paraná, confina as litologias intergranulares do Sistema Aquífero Guarani em sua maior área de ocorrência. As rochas basálticas apresentam um padrão de fraturamento relacionado com a evolução das sucessivas reativações de falhamentos originados já no pré-cambriano. Esta estruturação tectônica reflete-se também no Sistema Aquífero Guarani, mostrando uma subdivisão em pelo menos quatro grandes compartimentos que apresentam arcabouços hidroestratigráficos diferenciados.

O pacote de litologias da Formação Serra Geral, apresenta um espessamento de leste para oeste, onde exibe valores superiores a 1.000 m. Constitui-se de um empilhamento de derrames, com espessuras individuais de cerca de 20 m, em média. O armazenamento de água está condicionado pela rede de fraturas, contatos inter derrames e níveis de arenitos intertrapes eventualmente presentes. Apresenta comportamento misto de aquífero livre e confinado, com áreas localizadas onde exibe artesianismo e, eventualmente, condições de surgência. Os principais exutórios naturais são as diversas surgências localizadas, em geral, no contato entre derrames ou no contato manto de intemperismo/rocha, que constituem o escoamento superficial durante o ano todo e pela evapotranspiração. A alimentação desse sistema se dá, diretamente, pelas precipitações atmosféricas, pelas águas fluviais dos rios perenes e, indiretamente, através do manto de intemperismo e pelos aluviões das principais redes de drenagem da área.

No município de Foz do Iguaçu foi identificado um poço tubular profundo para a captação de água no Aquífero Serra Geral. Este poço, ainda em fase de licenciamento, encontra-se no Hotel Bourbon de Foz do Iguaçu.

A Companhia de Saneamento do Paraná – SANEPAR possui poços no Aquífero Serra Geral nos municípios vizinhos, porém na cidade de Foz do Iguaçu a empresa efetua o abastecimento da cidade por meio da captação e tratamento das águas dos principais córregos que cortam a cidade.

Aquífero Guarani

O Aquífero Guarani tem a sua maior ocorrência em território brasileiro nos Estados de Goiás, Mato Grosso do Sul, Minas Gerais, São Paulo, Paraná, Santa Catarina e Rio Grande do Sul.

O aquífero se constitui pelo preenchimento de espaços nas rochas (poros e fissuras), convencionalmente denominadas Guarani. As rochas do Guarani constituem-se de um pacote de camadas arenosas depositadas na bacia geológica do Paraná, entre 245 e 144 milhões de anos. A espessura das camadas varia de 50 a 800 metros, estando situadas em profundidades que podem atingir até 1800 metros. Em decorrência do gradiente geotérmico, as águas do aquífero podem atingir temperaturas relativamente elevadas, em geral entre 50 e 85°C.

Constitui-se em uma importante reserva estratégica para o abastecimento da população, para o desenvolvimento das atividades econômicas e do lazer. Sua recarga natural anual (principalmente pelas chuvas) é de 160 km³/ano, sendo que desta, 40 km³/ano constitui o potencial explorável sem riscos para o sistema aquífero.

As águas em geral são de boa qualidade para o abastecimento público e outros usos, sendo que em sua porção confinada, os poços têm cerca de 1.500 m de profundidade e

| | |
|--------|---------|
| Fls | 244 |
| Proc | 1329/07 |
| Rubric | fb |



| | |
|---------|---------|
| Fls. | 83 |
| Proc. | 4606/10 |
| Rubric. | fb |

| | |
|---------|--------------------|
| Fls. | 50 |
| Proc. | 4606/10 |
| Rubric. | fb |

podem produzir vazões superiores a 700 m³/h

Foram identificados apenas 03 poços no aquífero Guarani no município de Foz do Iguaçu, pertencente aos hotéis: Mabú Thermas & Resort, Bourbon e Recanto Park Hotel, sendo que apenas o primeiro encontra-se licenciado pelos órgãos competentes para o seu funcionamento.

Qualidade do ar:

De acordo com o Estudo, apesar do Estado do Paraná dispor de um programa institucional de monitoramento da qualidade do ar, o sistema de monitoramento, administrado pelo Instituto Ambiental do Paraná – IAP, constituído por 12 estações de amostragem do ar, das quais 07 são automáticas, restringem-se apenas à região metropolitana de Curitiba, motivo pelo qual ainda não foi possível descrever a caracterização do ar, na Região de Foz do Iguaçu.

MEIO SOCIOECONÔMICO

O diagnóstico preliminar do meio socioeconômico traz a abordagem dos aspectos referentes à AII e uma caracterização geral da AID, dependente de uma complementação de dados referentes às populações diretamente atingidas pelo empreendimento e seus acessos.

Dinâmica e Demografia populacional:

Foz do Iguaçu tinha população estimada em 2007 de 311.336 habitantes com predominância de ocupação na área urbana (98%). A densidade demográfica é de 503,8 hab/Km², acima da média para o estado.

Entre os anos de 1980 e 2005, teve um aumento de 158.000 habitantes, impulsionado pelas exportações, abertura de mercados, realização de eventos e turismo de compras.

De acordo com o PDOT, predomina a população com idade entre 23 e 40 anos. Observa – se um equilíbrio relativo entre as faixas etárias de 41 a 69 anos, 7 a 14 anos e 15 a 22 anos e redução dos habitantes acima de 65 anos.

Presidente Franco tinha em 2007 uma população de aproximadamente 101.189 habitantes, com predominância da população em área urbana (70%). A densidade demográfica é de 803 hab/Km².

Educação:

A rede particular de ensino de Foz do Iguaçu conta com 11 estabelecimentos com ensino médio. A rede pública dispõe de 102 estabelecimentos, dos quais 55% são de ensino fundamental. São 57 estabelecimentos de educação infantil e ensino fundamental e oferece ainda Educação de Jovens e Adultos. Dos 45 estabelecimentos restantes, 27 são estaduais, nove são de ensino superior e nove são de cursos profissionalizantes. A taxa de alfabetização é satisfatória com mais de 96% da população acima de 15 anos de idade alfabetizada.

A estrutura de ensino de Presidente Franco é dividida em dois níveis (básico e colegial), além do ensino superior. Conta com 19 estabelecimentos particulares de ensino, sendo 10 de ensino básico, 6 colégios e 3 universidades. A rede pública de ensino tem 33 estabelecimentos de ensino, sendo 22 escolas e 11 colégios.

Im.



Saneamento básico:

A Agência Reguladora de Saneamento de Foz de Iguaçu – ARESFI é responsável pela criação e monitoramento do sistema de saneamento básico. O abastecimento de água é feita pela SANEPAR – Companhia de Saneamento do Paraná, que cuida também da manutenção do sistema de esgoto, coleta e tratamento de resíduos.

A captação de água é realizada por meio de duas estações elevatórias, dispostas em mananciais superficiais. Uma é no rio Tamanduá e a outra no lago de Itaipu. A ETA Tamanduá tem capacidade para abastecimento de 35% da população, enquanto a ETA Lago Itaipu tem capacidade para abastecer 65% da população. Há ainda a captação subterrânea para abastecer comunidades rurais atendidas pelo Programa de Saneamento Rural da SANEPAR. O serviço de Esgotamento Sanitário é da SANEPAR, que coleta, transporta, trata e faz a disposição final dos esgotos.

A limpeza pública é de responsabilidade da Prefeitura Municipal, que terceiriza os serviços de limpeza urbana. É realizada também a coleta seletiva monitorada pelo Departamento de Desenvolvimento Sustentável da Secretaria Municipal de Meio Ambiente. O lixo hospitalar tem sistema de coleta especial e sua execução é feita pelo gerador do resíduo. Conta também com aterro com a seguinte estrutura: aterro para disposição de lixo, centros de reciclagem e compostagem, local para depósito de entulho, centro de educação ambiental e posto de lavagem.

O saneamento básico de Presidente Franco é de responsabilidade da Prefeitura e realizado por três empresas particulares. O município tem 92,6% de sua área atendida.

A captação de água é feita por um único poço artesiano. A água captada é distribuída para a população sem nenhum tratamento. O esgotamento sanitário utiliza – se o sistema de fossa negra. A limpeza urbana também é feita pela Prefeitura.

Segurança:

Foz do Iguaçu tem três razões principais de preocupação para a segurança pública: Fronteira com o Paraguai e com a Argentina, crescimento demográfico acelerado e ser um município iminentemente turístico. Foz conta a Polícia Militar, Polícia Civil, Polícia Rodoviária Federal que atua nas fronteiras com o Paraguai e Argentina e Guarda Municipal. Conta ainda com a Delegacia da Mulher e do Turista, Capitania Fluvial do Paraná e outros órgãos de segurança.

Na infraestrutura de segurança pública de Presidente Franco, há apenas um batalhão policial e três sub – batalhões.

Telecomunicação:

Foz do Iguaçu conta com telefonia fixa, quatro estações de rádio, serviço de TV a cabo e internet e mídia impressa com 12 jornais, 14 jornais periódicos e duas revistas.

Em Presidente Franco, a telefonia fixa é feita pela Companhia Paraguaia de Telecomunicações – COPACO. Tem três empresas de telefonia móvel. A mídia impressa é composta por seis jornais regionais e mais dois jornais mensais, duas revistas regionais e mensais. E tem duas estações de rádio. Possui apenas dois canais abertos e duas empresas de TV a cabo.

Energia elétrica:

A Companhia Paranaense de Energia Elétrica – COPEL fornece energia elétrica

245
1329/07
JB



Fls.: 51
Proc.: 4606710
Rubr.: 1402
84
Pro: CAMBÉCHAO
Rubr.: JB

para Foz do Iguaçu.

A Associação Nacional de Distribuição de Energia Elétrica – ANDE é responsável pelo fornecimento de energia em Presidente Franco.

Caracterização das condições de saúde e doenças endêmicas:

A composição da infraestrutura hospitalar de Foz do Iguaçu: dezesseis Unidades de Saúde da Família, seis Unidades Básicas de Saúde e mais outras especialidades. Apesar da infraestrutura conter diversos tipos de atendimento à população, o município é precário na capacidade de internação.

No setor de saúde, quase 80% da população apresenta algum problema de saúde, as mais comuns são: hipertensão, diabetes, problemas cardíacos, bronquite e problemas na coluna.

O município de Presidente Franco conta com apenas um hospital e dez postos de saúde, sendo três públicos e sete privados. As principais enfermidades são: hipertensão, pneumonia e gastroenterites.

Aspectos econômicos da AII:

Em Foz do Iguaçu, a economia está fortemente centrada no turismo ecológico. A hidrelétrica de Itaipu e o comércio informal na fronteira com o Paraguai impulsionam o turismo de compras, sendo responsáveis pela grande circulação de capital. Tem um PIB per capita de R\$ 13.355,00 e taxa de ocupação de 55%.

A moeda nacional de Presidente Franco é o Guarani. A maioria da população recebe apenas um salário mínimo e a principal atividade econômica é o comércio local.

Organização social:

Foz do Iguaçu dispõe de várias entidades e organizações sociais e além disso, o governo municipal realiza vários programas sociais para atender populações carentes.

Em Presidente Franco, a Secretaria de Ação Social e a Prefeitura Municipal têm importantes programas sociais para atender à população carente.

Patrimônio histórico, cultural e arqueológico:

O estudo sobre patrimônio histórico, cultural e arqueológico apresentou a contextualização etno – histórico, a contextualização arqueológica e os levantamentos patrimoniais. O procedimento de pesquisa utilizado seguiu as diretrizes do IPHAN através da Portaria 230/2002.

Contextualização cultural:

Foz do Iguaçu apresenta enorme potencial turístico. Os principais pontos turísticos são: Parque Nacional de Foz do Iguaçu, Usina Hidrelétrica Itaipu Binacional, Parque das Aves, Marco das Três Fronteiras, Espaço das Américas e a Praia Artificial.

Presidente Franco apresenta apenas três pontos turísticos: Marco das Três Fronteiras, Salto de Monday e Parque Monumento Científico Moisés Bertoni.

Im. JB



IDENTIFICAÇÃO E AVALIAÇÃO DOS IMPACTOS

MEIO FÍSICO:

A construção de uma ponte é considerado um empreendimento pontual e, para o Meio Físico, a maior parte dos impactos encontram-se restritos à área de construção. O Estudo Ambiental apresentou uma tabela com os impactos ambientais que deverão ocorrer junto com a classificação de cada um.

A qualificação dos impactos seguiu uma escala de importância de modo, positivo ou negativo. Em seguida, cada um dos impactos foi qualificado, considerando: a natureza (direto e indireto), a abrangência (local e regional), o prazo de efeito (pretérito, imediato, médio prazo e longo prazo), duração (temporário e permanente), reversibilidade (reversível e irreversível) e intensidade (fraca, médio e forte).

A seguir são apresentados os impactos para o Meio Físico, de acordo com o que foi mostrado no Estudo Ambiental:

A) Pré – implantação:

Implantação do canteiro de obras: Negativo, direto, local, imediato, temporário, reversível e intensidade forte.

B) Construção:

Suspensão de sedimentos na lâmina d' água: Negativo, direto, local, imediato, temporário, reversível e intensidade forte.

Atividades de terraplenagem: Negativo, direto, local, imediato, permanente, irreversível, e de intensidade média.

Geração de material particulado: Negativo, direto, local, imediato, temporário, reversível, e de intensidade fraca.

Geração de ruído associada à intervenção: Negativo, direto, local, imediato, temporário, irreversível e de intensidade forte.

Assoreamento do sistema de drenagem: Negativo, direto, regional, médio prazo, temporário, reversível e de intensidade forte.

Contaminação dos cursos d'água por óleos, graxas e efluentes líquidos: Negativo, direto, local, médio prazo, temporário, reversível e de intensidade forte.


Início e/ou aceleração dos processos erosivos: Negativo, direto, local, imediato, médio prazo, temporário, reversível e de intensidade forte.

Desativação do canteiro de obras: Negativo, direto, local, imediato, temporário, reversível e de intensidade forte.

C) Operação:

Geração de ruído: Negativo, direto, regional, longo prazo, permanente, irreversível e de intensidade fraca.

Início e/ou aceleração dos processos erosivos: Negativo, direto, local, médio prazo, temporário, reversível e de intensidade fraca.

| | | |
|-------|---------|---|
| Fis. | 246 |  |
| Proc. | 1329/07 | |
| Rubr. | JB | |

| | | |
|-------|-----------|----------------|
| Fis. | 85 | Fis.: 52 |
| Proc. | CANCELADO | Proc.: 4606/10 |
| Rubr. | JB | Rubr.: JB |

Vibrações e ruídos na lâmina d' água pelo pilar de sustentação: Negativo, direto, local, longo prazo, permanente, irreversível e de intensidade média.

MEIO SOCIOECONÔMICO:

Os pontos mais relevantes referem – se à dinâmica populacional; infraestrutura de educação, saúde, saneamento, segurança, aos aspectos econômicos, à organização social e ao uso da ocupação do solo.

Os dois municípios apresentam características bem diferentes em relação à dinâmica social e à infraestrutura existente. Foram analisados separadamente e depois tiveram seus resultados comparados.

Ainda não foi possível determinar se algumas propriedades serão atingidas ou se haverá necessidade de realocação ou indenizações.

A qualificação dos impactos seguiu uma escala de importância de modo, positivo ou negativo. Em seguida, cada um dos impactos foi qualificado, considerando: a natureza (direto e indireto), a abrangência (local e regional), o prazo de efeito (pretérito, imediato, médio prazo e longo prazo), duração (temporário e permanente), reversibilidade (reversível e irreversível) e intensidade (fraco, médio e forte).

A seguir são apresentados os impactos para o Meio Socioeconômico, de acordo com o que foi mostrado no Estudo Ambiental:

A) Pré – implantação:

Aumento do fluxo de veículos: Negativo, direto, regional, imediato, temporário, irreversível e intensidade média.

Aumento da poluição: Negativo, direto, regional, imediato, temporário, reversível e intensidade forte.

Geração de emprego e renda: Positivo, direto, regional, imediato, temporário, irreversível e intensidade forte.

B) Construção:

Melhorias das finanças públicas: Positivo, indireto, regional, imediato, temporário, irreversível e intensidade média.

Aumento de risco de acidente: Negativo, direto, regional, imediato, permanente, irreversível e intensidade forte.

Aumento da poluição: Negativo, direto, regional, imediato, permanente, irreversível e intensidade forte.

Aumento das relações entre os países: Positivo, indireto, regional, prazo médio, permanente, irreversível e intensidade forte.

Aumento do fluxo de veículos: Negativo, direto, regional, imediato, temporário, irreversível e intensidade forte.

Desapropriações e indenizações: Negativo, direto, regional, médio prazo, permanente, irreversível e intensidade forte.

C) Operação:

dm. 



Aumento do fluxo de pedestre: Positivo, direto, regional, imediato, permanente, irreversível e intensidade forte.

Aumento do risco de acidentes de trânsito: Negativo, direto, regional, imediato, permanente, irreversível e intensidade forte.

É importante destacar que as medidas mitigadoras para os impactos citados acima não foram apresentadas nesse tópico do Estudo Ambiental. Foi citado apenas algumas medidas superficiais a serem adotadas para mitigação dos impactos. Será necessário que a empresa consultora apresente em detalhe as medidas mitigadoras nos Programas Ambientais do PBA.

PLANO DE CONTROLE AMBIENTAL

Neste tópico são apresentados os planos e programas que deverão ser implantados visando a mitigação dos impactos ambientais do empreendimento.

MEIO FÍSICO:

Programa de Gestão e Supervisão Ambiental:

O Programa de Gestão e Supervisão Ambiental para as obras de implantação da ponte sobre o rio Paraná estabelece os procedimentos básicos para a gestão ambiental individualizada e integrada dos diversos Programas componentes do Plano de Controle Ambiental (PCA) do empreendimento.

Segundo o Estudo, com base na operação deste Programa será garantida a correta execução do empreendimento com a adequada implementação das medidas de prevenção, mitigação, compensação e recuperação ambiental previamente definidas, minimizando, assim, os impactos ambientais negativos e potencializando os impactos ambientais positivos oriundos do empreendimento.

O Estudo apresenta o Programa mencionando: objetivos, indicadores, público – alvo, metodologia, principais ações e atividades, instituições envolvidas, atendimento a requisitos legais, cronograma físico de atividades, acompanhamento e avaliação e os responsáveis pelo Programa.

O escopo ora apresentado no Estudo é considerado adequado para a atual fase de licenciamento, devendo ser adequado em um Plano Básico Ambiental.

Plano Ambiental de Construção – PAC:

De acordo com o Estudo, o objetivo geral desse plano é a proposição de diretrizes básicas a serem empregadas durante a execução das obras e a atuação de equipes de trabalho, estabelecendo mecanismos eficientes que garantam a execução das obras com o controle, o monitoramento e a mitigação dos impactos gerados.

Assim como apresentado no Programa anterior, foram abordados os seguintes tópicos, a saber: objetivos, metas, indicadores, público alvo, metodologia e descrição do plano, instituições envolvidas, atendimento a requisitos legais, cronograma físico de atividades e

| | |
|-------|---------|
| Fls. | 247 |
| Proc. | 1329/07 |
| Rubr. | JB |



| | |
|-------|-----------|
| Fls. | 86 |
| Proc. | 4096/150 |
| Rubr. | CANCELADO |

| | |
|-------|---------------------|
| Fls. | 83 |
| Proc. | 4096/150 |
| Rubr. | JB |

acompanhamento e avaliação.

O escopo ora apresentado no Estudo é considerado adequado para a atual fase de licenciamento, devendo ser adequado em um Plano Básico Ambiental.

Programa de Prevenção e Controle de Processos Erosivos:

A ocorrência de processos erosivos tem influência direta sobre o meio ambiente, afetando os meios físico e biótico, principalmente devido ao carreamento de partículas e materiais inertes para o interior dos corpos hídricos.

Além disso, a evolução de processos erosivos às margens do rio, no canteiro de obras e demais estruturas necessárias à construção da ponte, pode tanto causar danos à estrutura da ponte como acidentes aos usuários. Portanto, a execução de programas que visam a contenção destes processos é de suma importância na conservação da ponte em boas condições de uso e na proteção dos usuários desta.

O Programa de Controle de Processos Erosivos da Ponte Brasil-Paraguai é embasado nas condições ambientais características da região às margens do rio Paraná onde o empreendimento será construído, as quais sofrerão influências e alterações.

O Estudo apresenta o Programa mencionando: objetivos, metas, público alvo, metodologia e descrição do Programa, recursos humanos e materiais, instituições envolvidas, cronograma físico de implantação, estimativa de custos, implantação, acompanhamento e avaliação do Programa.

Assim como os Programas anteriores, o escopo ora apresentado no Estudo é considerado adequado para a atual fase de licenciamento, devendo ser adequado em um Plano Básico Ambiental.

Programa de Recuperação de Áreas Degradadas e Passivos Ambientais – PRAD:

O Programa tem por meta o estabelecimento de procedimentos e medidas que adaptem a utilização e a reabilitação das áreas exploradas pelo empreendimento, visando sempre que possível o uso original das áreas afetadas, assim como resgatar, o mais fielmente possível, as características paisagísticas originais.

Serão alvo do Programa as áreas que foram alteradas pela construção da ponte, exploração mineral, áreas de empréstimo, áreas desmatadas, áreas destinadas aos bota-foras, assim como as estradas e caminhos de serviço temporários e os Canteiros de Obra.

Assim como apresentado nos outros Programas, o Estudo apresenta esse Programa mencionando: objetivos, metodologia e descrição do Programa, recursos humanos e materiais, instituições envolvidas, cronograma físico de implantação, estimativa de custos, implantação, acompanhamento e avaliação do Programa e responsáveis pela implementação do mesmo.

O escopo do Programa apresentado no Estudo é considerado adequado para a atual fase de licenciamento, devendo ser adequado em um Plano Básico Ambiental.

Programa de Gerenciamento de Resíduos Sólidos e Efluentes Líquidos das atividades inerentes à implantação do empreendimento:

Segundo informações do Estudo, esse Programa consta como uma das atividades a serem implementadas pelo Programa Ambiental de Construção.

Sm. R



Programa de Monitoramento da Qualidade da água:

Com o intuito de minimizar a deterioração da qualidade das águas dos recursos hídricos diretamente afetados pelas obras e, portanto, seus usos serem afetados, por ações ocorridas durante as etapas construtivas do empreendimento, foi sugerida a elaboração do Programa de Monitoramento da Qualidade da Água.

Este programa contempla os estudos de qualidade das águas nas travessias dos cursos hídricos contíguos às intervenções e nos canteiros-de-obra, a frequência de coleta e análise de amostras, e os parâmetros que devem ser analisados.

O Programa de Monitoramento da Qualidade da Água menciona: objetivos, metas, indicadores, público alvo, metodologia e descrição do Programa, recursos necessários, cronograma físico-financeiro, acompanhamento e avaliação do Programa e responsáveis pela implementação do Programa.

A estrutura do Programa apresentada no Estudo é considerada adequada para a atual fase de licenciamento, devendo ser adequada em um Plano Básico Ambiental.

MEIO SOCIOECONÔMICO:

Programa de Educação Ambiental:

O programa de Educação Ambiental visa proporcionar mudanças comportamentais, conhecimento e atitudes sobre questões ambientais. Esse programa assume papel importante na construção de uma conscientização ambiental em crianças e jovens, visto que essa é a faixa etária predominante.

O programa apresenta os objetivos, indicadores, público – alvo, metodologia e descrição, atividades propostas, acompanhamento e avaliação, cronograma físico – financeiro e o executor do programa.

O escopo ora apresentado no Estudo é considerado adequado para a atual fase de licenciamento, devendo ser adequado em um Plano Básico Ambiental.

Programa de Comunicação Social:

O Programa visa dar publicidade ao empreendimento e suas atividades, mantendo a população informada sobre o andamento das atividades e promover um canal de comunicação entre empreendedor e as populações atingidas.

O Programa apresenta seus objetivos, público – alvo, metodologia e descrição, divulgação, cronograma detalhado das atividades, acompanhamento e avaliação e a responsabilidade pelo programa.

O escopo apresentado no Estudo é considerado adequado para a atual fase de licenciamento, devendo ser adequado em um Plano Básico Ambiental.



Fis.: 07
Proc.: 460610
Rubr.: JB

Fis.: 07
Proc.: 460610
Rubr.: JB
Fis.: 240
Proc.: 1329/07
Rubr.: JB

Programa de Prevenção de Acidentes:

Na ponte Brasil – Paraguai não prevê a circulação de pedestres, o empreendimento será exclusivo para o trânsito de veículos de carga. Serão implantadas alfândegas nos dois países para fiscalização da ponte, assim, os veículos deverão reduzir a velocidade na travessia. Como a área definida para a construção da ponte tem densidade demográfica baixa, não houve necessidade de implantar medidas adicionais para prevenção de acidentes e nem o detalhamento do programa.

CONCLUSÕES

Após análise do Estudo Ambiental referente às obras de implantação da segunda ponte internacional Brasil – Paraguai sobre o rio Paraná, considerando a importância do empreendimento para os dois países, nada temos a obstar quanto à concessão da Licença Prévia do empreendimento, desde que sejam consideradas as seguintes condicionantes:

- Apresentar Decreto de Utilidade Pública do empreendimento;
- Apresentar cronograma físico do empreendimento, incluindo as fases de implementação dos Programas Ambientais;
- Apresentar o projeto final de engenharia com detalhamento em planta planialtimétrica (escala 1:500 ou 1:1000), e o memorial descritivo do empreendimento. Além disso, deverá ser apresentado o devido detalhamento das eventuais unidades de apoio administrativo e industrial e canteiros de obras, incluindo: planilha de terraplanagem com os volumes de corte, aterro e bota-fora; alternativas locais das jazidas que fornecerão material para a construção da ponte, identificadas em mapa com escala adequada; locais de bota-fora e áreas de empréstimos a serem usados durante a implantação do empreendimento;
- Apresentar planta, em escala adequada, das cabeceiras das pontes com a demarcação das respectivas Áreas de Preservação Permanente – APP (definidas de acordo com a legislação ambiental vigente), sendo que as intervenções nestas APP deverão estar devidamente quantificadas;
- Firmar Termo de Compromisso com o IBAMA referente à obrigação de Compensação Ambiental de que trata o Art. 36, da lei nº 9985/00, assim que definido o seu valor e a sua destinação nos termos do Art. 31-B do Decreto nº 4340, de 22 de agosto de 2002, conforme redação estabelecida pelo Decreto nº 6848, de 14 de maio de 2009;
- Apresentar documento técnico que em seu escopo considere os parâmetros estabelecidos no Decreto nº 6848, de 14 de maio de 2009;
- Apresentar os programas do Plano Básico Ambiental detalhados, com caráter executivo e com o cronograma de implantação, contemplando:
 - Programa de Gestão Ambiental, incluindo equipe permanente de Supervisão Ambiental;
 - Plano Ambiental de Construção – PAC;
 - Programa de Prevenção e Controle de Processos Erosivos;
 - Programa de Recuperação de Áreas Degradadas e Passivos Ambientais – PRAD;
 - Programa de Gerenciamento de Resíduos Sólidos e Efluentes Líquidos;
 - Programa de Monitoramento da Qualidade da água;
 - Programa de Gerenciamento de Riscos e Plano de Ação de Emergência;

Im. H



- Programa de Monitoramento e Controle de Material Particulado, Gases e Ruídos;
- Programa de Proteção à Flora e Fauna, incluindo: Programa de Monitoramento e Conservação da Flora, incluindo Resgate de Germoplasma e de plantas vivas (principalmente voltado para as epífitas), devendo abranger as espécies arbóreas imunes ao corte e as ameaçadas de extinção; Programa de Controle da Supressão de Vegetação, contemplando espécies imunes ao corte e ameaçadas de extinção; Programa de Monitoramento de Fauna, com ênfase nas espécies bioindicadoras e Programa de Apoio às Unidades de Conservação;
- Programa de Educação Ambiental;
- Programa de Comunicação Social;
- Programa de Prevenção de Acidentes.
- Programa de Prospecção, monitoramento e resgate arqueológico.

- Para subsidiar a emissão da necessária Autorização de Supressão de Vegetação o empreendedor deverá apresentar:

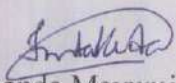
- Quantificação da vegetação a ser cortada na obra considerando cada tipologia vegetal e seu estágio de sucessão ecológica, incluindo mapeamento em escala adequada;
- Censo das espécies protegidas e ameaçadas ao longo da AID (que pode ser integrado ao programa de resgate da flora acima abordado);
- Determinar espécies bioindicadoras para o ecossistema afetado pelo empreendimento.

- Apresentar manifestação da Agência Nacional de Águas (ANA) sobre necessidade de outorga ou cadastramento do empreendimento;

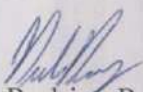
- Apresentar manifestação da AHRANA – Administração da Hidrovia do rio Paraná sobre a viabilidade do projeto da ponte em relação à navegabilidade no rio Paraná;

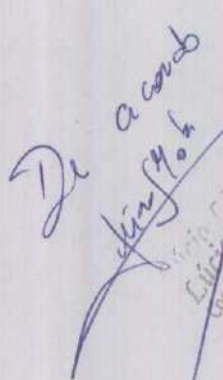
Cabe ressaltar também a importância da realização de reunião técnica entre IBAMA, empreendedor e empresa consultora, de forma anterior ao protocolo do PBA, a fim de discutir o delineamento dos programas, considerando o fato de que o Estudo Ambiental apresenta apenas dados secundários sobre o componente biótico.

À consideração Superior,


Fernanda Mayumi Takeda
Analista Ambiental


Karin Rovaris-Möller
Analista Ambiental


Paulo Rodrigo Radomski Brenny
Analista Ambiental


Lírio Lima da Mota
Coordenador de Licenciamento de
Transporte, Rodovias e Ferrovias
COTRAN/CGMIO/DUC/IBAMA
13.10.10



SERVIÇO PÚBLICO FEDERAL

Fls.: 88
Proc. 4006/10
- JB

DESPACHO

Fls 249
Proc 1329/07
Rubr.: JB

PROCESSO: 02001.007741/2000-45

INTERESSADO: Departamento Nacional de Infra-Estrutura de Transportes - DNIT

ASSUNTO: Licença Prévia nº 378/2010

REFERÊNCIA: Pareceres Técnicos n° 167 e 169 – COTRA/CGTMO/DILIC/IBAMA.

À Coordenação-Geral de Transportes, Mineração e Obras Civis

Estou de acordo com os Pareceres Técnicos n° 167 e 169 – COTRA/CGTMO/DILIC/IBAMA, quanto à emissão da Licença Prévia nº 378/2010, em favor do Departamento Nacional de Infra-Estrutura de Transportes - DNIT, referente à viabilidade ambiental da Ponte Internacional Brasil – Paraguai.

Salienta-se que tal licenciamento foi desmembrado (Ponte Internacional e Acessos) seguindo manifestação da Procuradoria Federal Especializada – PFE/IBAMA por intermédio do Despacho nº 079/2010 – CONEP/Asb e do Parecer nº 0417/COEPE/BMF.

Em 13 de outubro de 2010.

LUCIO LIMA DA MOTA

Coordenador de Licenciamento de Transportes – Rodovia e Ferrovia
COTRA/CGTMO/DILIC/IBAMA

À Diretora de Licenciamento Ambiental
Gisela Damm Forattini

Opino favoravelmente à emissão da Licença Prévia nº 378/2010, em favor do Departamento Nacional de Infra-Estrutura de Transportes - DNIT, referente à viabilidade ambiental da Ponte Internacional Brasil - Paraguai, de acordo com os Pareceres Técnicos nº 167 e 169 – COTRA/CGTMO/DILIC/IBAMA.

Em 13 de 10 de 2010.

EUGÊNIO PIO COSTA

Coordenador Geral de Transportes, Mineração e Obras Civis
COTRA/CGTMO/DILIC/IBAMA

À Presidência do IBAMA

Opino favoravelmente à emissão da Licença Prévia nº 378/2010, em favor do Departamento Nacional de Infra-Estrutura de Transportes - DNIT, referente à viabilidade ambiental da Ponte Internacional Brasil - Paraguai, de acordo com os Pareceres Técnicos nº 167 e 169 – COTRA/CGTMO/DILIC/IBAMA.

Em 14 de 10 de 2010

Gisela Damm Forattini

Diretora de Licenciamento Ambiental
DILIC/IBAMA

100-10000

EM BRANCO



MINISTÉRIO DO MEIO AMBIENTE - MMA
INSTITUTO BRASILEIRO DO MEIO AMBIENTE E DOS RECURSOS NATURAIS RENOVÁVEIS - IBAMA
DIRETORIA DE LICENCIAMENTO AMBIENTAL

SCEN - Trecho 2, Edifício Sede - Bloco C, Brasília - DF CEP: 70.818-900
Tel.: (0xx) 61 316-1071 Fax: (0xx) 61 3225-0546 - URL: http://www.ibama.gov.br

89
Fis.: **CANCELADO**
Proc: **1329/07**
Fls: 250
IB

| | |
|--|--|
| Processo: 02001.004606/2010-10 | Empreendimento Obras de implantação da Segunda Ponte Internacional Brasil (Foz do Iguaçu)-Paraguai (Presidente Franco) |
|--|--|

| | |
|---|-------------------------|
| Destinatário: DNIT - Departamento Nacional de Infra-Estrutura de Transportes | 04892707/0001-00 |
|---|-------------------------|

| | |
|----------------------------------|-------------------------|
| Nº de Fax: (61) 3315-4067 | Data: 13/09/2010 |
|----------------------------------|-------------------------|

Nº de páginas incluindo esta: 01

MENSAGEM/TEXTO

No âmbito do licenciamento ambiental da Segunda Ponte Internacional Brasil (Foz do Iguaçu)-Paraguai (Presidente Franco), informo que a Lei nº 9960 de 28 de janeiro de 2000, definiu os custos operacionais dos serviços fornecidos pelo IBAMA.

Sendo assim, o empreendedor deverá efetuar o pagamento referente à LP, utilizando os boletos em anexo, conforme cálculo abaixo.

| | | | | | |
|--|----------|----------|--------------------|----------|--------------------|
| Valor da Análise = | K | + | (A x B x C) | + | (D x E x F) |
| | 629,61 | + | 10.085,17 | + | 2507,00 |
| Onde: | | | | | |
| A = Nº de Técnicos envolvidos na análise | | | | | 3 |
| B = Nº de horas/homem necessárias para análise | | | | | 35 |
| C = Valor em Reais da hora/homem + OS | | | | | 96,05 |
| Hora/homem | | | 52,00 | | |
| OS = Obrigações Sociais (84,71 % hora/homem) | | | 44,05 | | |
| D = Despesas com viagem | | | 1.253,50 | | |
| E = Nº de técnicos que viajaram | | | 2 | | |
| F = Nº de viagens necessárias | | | 1 | | |
| K = Despesas Administrativas (5 % de [(A x B x C) + (D x E x F)]) | | | | | 629,61 |
| Valor da Análise | | | | | 13.221,77 |
| Valor da LP | | | | | 16.000,00 |
| Valor Total (Valor da Análise + Valor da LP) | | | | | 29.221,77 |

Técnico Responsável:

Carimbo e Assinatura

LOCAL DE PAGAMENTO: Qualquer agência da rede bancária autorizada

Logo após o pagamento, solicito enviar as cópias (legíveis) das GRUs para esta Coordenação para a liberação da LP.

Atenciosamente,

Lúcio Lima da Mota
COTRA/CGTMO/DILIC/IBAMA

RECEBIDO
Em 27/10/10
[Assinatura]

EM BRANCO



GUIA DE RECOLHIMENTO DA UNIÃO - GRU

90
 4600/10
 Proc. JB

| | | | | | |
|---|------------------------------------|--|--|--|---------------------------------------|
| Data do documento 21/10/2010 | Nº do documento | Nosso Número 00000000017913116 | Banco 001 | Data do Processamento 21/10/2010 | Vencimento 21/11/2010 |
| (=) Valor do documento 16.000,00 | (-) Desconto / Abatimento ***** | (-) Outras deduções ***** | (+) Mora / Multa ***** | (+) Outros Acréscimos ***** | (=) Valor cobrado 16.000,00 |
| Nome: Departamento Nacional de Infra-Estrutura de Transportes CPF/CNPJ: 04.892.707/0001-00 Endereço: QUADRA 03, LOTE A, S/N, ED N DOS TRANSP 4 AND BRASILIA - DF CEP: 70040-902 | | | Informações: Receita: 5017 - 0 - 958410 - Licença e renovação - Controle ambiental Unid. Arrecadação: Instituto Brasileiro do Meio Ambiente e dos Recursos Naturais Renováveis (IBAMA) Finalidade: Licenciamento ambiental da Segunda Ponte Internacional Brasil (Foz do Iguaçu) - Paraguai (Presidente Franco) | | |

LD: 00199.58412 00000.000000 17913.116210 6 47930001600000

Autenticação mecânica

| | |
|--------|---------|
| Fis | 251 |
| Proc | 1329/07 |
| Rubr.: | JB |

BANCO DO BRASIL | 001 | 00199.58412 00000.000000 17913.116210 6 47930001600000

| | | | | | | |
|---|-----------------------|-----------------------|------------|--|---|--|
| Local de pagamento PAGÁVEL EM QUALQUER BANCO ATÉ O VENCIMENTO | | | | | Vencimento 21/11/2010 | |
| Cedente INSTITUTO BRASILEIRO DO MEIO AMBIENTE E DOS RECURSOS NATURAIS RENOVÁVEIS - IBAMA | | | | | Agência / Código do cedente 1607-1 333118-0 | |
| Data do documento 21/10/2010 | Nº do documento | Espécie DOC | Aceite | Data de processamento 21/10/2010 | Nosso Número 00000000017913116 | |
| Nº da conta / Respons. | Carteira 18 | Espécie R\$ | Quantidade | Valor | (=) Valor do documento 16.000,00 | |
| Instruções Após o vencimento emitir uma nova GUIA DE RECOLHIMENTO. Documento válido para pagamento somente até a data de vencimento. ATENÇÃO: Nosso Número distinto p/ cada pagamento. Não faça cópia do boleto. | | | | | (-) Desconto / Abatimento ***** | |
| | | | | | (-) Outras deduções ***** | |
| | | | | | (+) Mora / Multa ***** | |
| | | | | | (+) Outros Acréscimos ***** | |
| | | | | | (=) Valor cobrado 16.000,00 | |

Governo Federal - Guia de Recolhimento da União - GRU - Cobrança

Sacado
 Nome: Departamento Nacional de Infra-Estrutura de Transportes CPF/CNPJ: 04.892.707/0001-00
 Endereço: QUADRA 03, LOTE A, S/N, ED N DOS TRANSP 4 AND
 BRASILIA - DF
 CEP: 70040-902

Sacado / Avalista

Código de baixa

Autenticação mecânica

FICHA DE COMPENSAÇÃO



004 130244

EM BRANCO



Fis.: 91
 Proc. ~~1660610~~
 Rubr.: JB

GUIA DE RECOLHIMENTO DA UNIÃO - GRU

| | | | | | |
|--|------------------------------------|--|--|--|---------------------------------------|
| Data do documento 21/10/2010 | Nº do documento | Nosso Número 00000000017913097 | Banco 001 | Data do Processamento 21/10/2010 | Vencimento 21/11/2010 |
| (=) Valor do documento 13.221,77 | (-) Desconto / Abatimento ***** | (-) Outras deduções ***** | (+) Mora / Multa ***** | (+) Outros Acréscimos ***** | (=) Valor cobrado 13.221,77 |
| Nome: Departamento Nacional de Infra-Estrutura de Transportes CPF/CNPJ: 04.892.707/0001-00 Endereço: QUADRA 03, LOTE A, S/N, ED N DOS TRANSP 4 AND BRASILIA - DF CEP: 70040-902 | | | Informações: Receita: 5027 - 0 - 958410 - Avaliação/analise - Controle ambiental Unid. Arrecadação: Instituto Brasileiro do Meio Ambiente e dos Recursos Naturais Renováveis (IBAMA) Finalidade: Licenciamento ambiental da Segunda Ponte Internacional Brasil (Foz do Iguaçu) - Paraguai (Presidente Franco) | | |

LD: 00199.58412 00000.000000 17913.097212 1 47930001322177

Autenticação mecânica

Fis: 252
 Proc: 1329/07
 Rubr.: JB

[001] 00199.58412 00000.000000 17913.097212 1 47930001322177

| | | | | | |
|--|-----------------------|-----------------------|------------|--|---|
| Local de pagamento PAGÁVEL EM QUALQUER BANCO ATÉ O VENCIMENTO | | | | | Vencimento 21/11/2010 |
| Cedente INSTITUTO BRASILEIRO DO MEIO AMBIENTE E DOS RECURSOS NATURAIS RENOVÁVEIS - IBAMA | | | | | Agência / Código do cedente 1607-1 333118-0 |
| Data do documento 21/10/2010 | Nº do documento | Espécie DOC | Aceite | Data de processamento 21/10/2010 | Nosso Número 00000000017913097 |
| Nº da conta / Respons. | Carteira 18 | Espécie R\$ | Quantidade | Valor | (=) Valor do documento 13.221,77 |
| Instruções Após o vencimento emitir uma nova GUIA DE RECOLHIMENTO. Documento válido para pagamento somente até a data de vencimento. ATENÇÃO: Nosso Número distinto p/ cada pagamento. Não faça cópia do boleto. | | | | | (-) Desconto / Abatimento ***** |
| | | | | | (-) Outras deduções ***** |
| | | | | | (+) Mora / Multa ***** |
| | | | | | (+) Outros Acréscimos ***** |
| | | | | | (=) Valor cobrado 13.221,77 |

Governo Federal - Guia de Recolhimento da União - GRU - Cobrança

Sacado
 Nome: Departamento Nacional de Infra-Estrutura de Transportes CPF/CNPJ: 04.892.707/0001-00
 Endereço: QUADRA 03, LOTE A, S/N, ED N DOS TRANSP 4 AND
 BRASILIA - DF
 CEP: 70040-902

Sacado / Avalista

Código de baixa

Autenticação mecânica

FICHA DE COMPENSAÇÃO



EM BRANCO

EM BRANCO

Fis 253
Proc 1329/07
Rubr. jo

Fav: 94
Proc: 4666/09
R: CANS/JO

SIAR 2010-DOCUMENTO-CONSULTA-CONGRU (CONSULTA GUIA DE RECOLHIMENTO DA UNI

11/11/10 18:53

USUARIO : LEILA

DATA EMISSAO : 11/11/10 TIPO : 1 - PAGAMENTO NUMERO : 2010GR800872

UG/GESTAO EMITENTE : 393003 / 39252 - DEPART. NAC. DE INFRA-ESTRUTURA DE TRA

UG/GESTAO FAVORECIDA : 193034 / 19211 - IBAMA - INST. BRASILEIRO MEIO AMBIENTE/

RECOLHEDOR : 393003 GESTAO : 39252

CODIGO RECOLHIMENTO : 70065 - 3 COMPETENCIA: NOV10 VENCIMENTO:

DOC. ORIGEM: 393003 / 39252 / 2010NP001332 PROCESSO : 50600.018761/2010

RECURSO : 3

(=) VALOR DOCUMENTO : 16.000,00

(-) DESCONTO/ABATIMENTO:

(-) OUTRAS DEDUÇÕES :

(+) MORA/MULTA :

(+) JUROS/ENCARGOS :

(+) OUTROS ACRESCIMOS :

(=) VALOR TOTAL 16.000,00

BOSSO NUMERO/NUMERO REFERENCIA : 00000000000017913116

CODIGO DE BARRAS : 39610000160 2 00000001010 8 95523127005 4 30364440000 2

OBSERVAÇÃO

BR-277/PR PAGAMENTO AO IBAMA REFERENTE A EMISSAO DE LICENÇA PREVIA

2010/16131-01

LANCADO POR : 393003/18120 - LEILA UG: 393003 11Nov2010 18:14

PF1=AJUDA PF3=CA PF2=DADOS ORC/FIN PF4=ESPELHO PF12=RETORNA

BR-277/PR (2ª Ponte Brasil/Paraguai)

LP

CANCELADO

EM BRANCO

Fis 254
Proc 1329/07
Rubr: JB

95
Proc 460590
Rubr: JB

SIAFI2010-DOCUMENTO-CONSULTA-CONGRU (CONSULTA GUIA DE RECOLHIMENTO DA UNI

11/11/10 18:53 USUARIO : LEILA
DATA EMISSAO : 11Nov20 TIPO : 1 - PAGAMENTO NUMERO : 2010GR800873
UG/GESTAO EMITENTE : 393003 / 39252 - DEPART. NAC. DE INFRA-ESTRUTURA DE TRA
UG/GESTAO FAVORECIDA : 193034 / 19211 - IBAMA - INST. BRASILEIRO MEIO AMBIENTE/
RECOLHEDOR : 393003 GESTAO : 39252
CODIGO RECOLHIMENTO : 70053 - 3 COMPETENCIA: NOV10 VENCIMENTO:
DOC. ORIGEM: 393003 / 39252 / 2010NP001333 PROCESSO : 50600.018761/2010
RECURSO : 3

(=)VALOR DOCUMENTO : 13.221,77

(-)DESCONTO/ABATIMENTO:

(-)OUTRAS DEDUÇÕES :

(+)MORA/MULTA

(+)JURSD/ENCARGOS

(+)OUTROS AGRESCIMOS :

(=)VALOR TOTAL 13.221,77

NOSSO NUMERO/NUMERO REFERENCIA : 00000000000017913115

CODIGO DE BARRAS: 89690000132 3 21770001010 1 95523127005 4 30364440000 2

OBSERVACAO

BR-277/PR PAGAMENTO AO IBAMA REFERENTE A EMISSAO DE LICENÇA PREVIA2010/16130-0

1

LANÇADO POR: 393003/18120 - LUIS UG 393003 11Nov2010 18:14

PF1=AJUDA PF3=BA PF2=DADOS ORC/FIN PF4=ESPELHO PF12=RETORNA

BR-277/PR (2ª Ponte Brasil / Paraguai)

LP

004130

EM BRANCO



SERVIÇO PÚBLICO FEDERAL
MINISTÉRIO DO MEIO AMBIENTE
INSTITUTO BRASILEIRO DO MEIO AMBIENTE E DOS RECURSOS NATURAIS RENOVÁVEIS – IBAMA

| | |
|-------|---------|
| Fis | 255 |
| Proc | 1329/07 |
| Rubr. | fb |

| | |
|-------|---------|
| Fis. | 96 |
| Proc. | 4600/10 |
| Rub. | fb |

LICENÇA PRÉVIA Nº 378/2010

O PRESIDENTE DO INSTITUTO BRASILEIRO DO MEIO AMBIENTE E DOS RECURSOS NATURAIS RENOVÁVEIS - IBAMA, designado pela Portaria da Casa Civil da Presidência da República nº 318, publicada no Diário Oficial da União – D.O.U. de 27 de abril de 2010, no uso das atribuições que lhe confere o art. 22 do Anexo I do Decreto nº 6.099, de 26 de abril de 2007, que aprovou a Estrutura Regimental do Ibama, publicado no D.O.U. de 27 de abril de 2007, e o art. 95 item VI do Regimento Interno aprovado pela Portaria GM/MMA nº 230, de 14 de maio de 2002, republicada no D.O.U. de 21 de junho de 2002; **RESOLVE:**

Expedir a presente Licença Prévia à:

EMPRESA: Departamento Nacional de Infra-Estrutura de Transportes – DNIT

CNPJ: 04.892.707/0001-00

CTF: 671.360

ENDEREÇO: SAN — Quadra 03, Bloco N/O – Ed. Núcleo dos Transportes - 4º andar

CEP: 70040-902 **CIDADE:** Brasília **UF:** DF

TELEFONE: (0**61) 3315.4165 **FAX:** (0**61) 3315.4083

REGISTRO NO IBAMA: Processo Nº 02001.004606/2010-10

Relativa às Obras de Implantação da Segunda Ponte Internacional Brasil (Foz do Iguaçu) – Paraguai (Presidente Franco).

Esta Licença Prévia é válida pelo período de 02 (dois) anos, a partir desta data, observadas as condições discriminadas neste documento e nos demais anexos constantes do processo que, embora não transcritos, são partes integrantes deste licenciamento.

A validade desta licença está condicionada ao fiel cumprimento das condicionantes constantes no verso deste documento.

Brasília – DF, 12 NOV 2010

ABELARDO BAYMA
Presidente do IBAMA

RECEBIDO
Em, 21/11/2010

CONDIÇÕES DE VALIDADE DA LICENÇA PRÉVIA Nº 378/2010

1. Condições Gerais:

- 1.1 Esta Licença deverá ser publicada em conformidade com a Resolução N.º 006/86 do Conselho Nacional do Meio Ambiente - CONAMA, sendo que cópias das publicações deverão ser encaminhadas ao IBAMA.
- 1.2 O IBAMA, mediante decisão motivada, poderá modificar as condicionantes e as medidas de controle e adequação, suspender ou cancelar esta licença, caso ocorra:
 - Violação ou inadequação de quaisquer condicionantes ou normas legais;
 - Omissão ou falsa descrição de informações relevantes, que subsidiaram a expedição da licença;
 - Graves riscos ambientais e de saúde.
- 1.3 Qualquer alteração das especificações do projeto ou da finalidade do empreendimento deverá ser precedida da anuência do IBAMA.
- 1.4 A renovação desta Licença deverá ser requerida num prazo mínimo de 60 (sessenta) dias antes do término da sua validade.

2. Condicionantes Específicas:

- 2.1 Apresentar Decreto de Utilidade Pública do empreendimento.
- 2.2 Apresentar cronograma físico do empreendimento, incluindo cronograma de implementação dos Programas Ambientais, que deverão ser detalhados e apresentar caráter executivo.
- 2.3 Apresentar o projeto executivo da obra aprovado pelo DNIT, com o devido detalhamento das eventuais unidades de apoio administrativo e industrial e canteiros de obras, incluindo: planilha de terraplenagem com os volumes de corte, aterro e bota-fora; alternativas locacionais das jazidas que fornecerão material para a construção da ponte, identificadas em mapa com escala adequada; locais de bota-fora e áreas de empréstimos a serem usados durante a implantação do empreendimento.
- 2.4 Para subsidiar a emissão da necessária Autorização de Supressão de Vegetação o empreendedor deverá apresentar:
 - Quantificação da vegetação a ser cortada na obra considerando cada tipologia vegetal e seu estágio de sucessão ecológica, incluindo mapeamento em escala adequada;
 - Censo das espécies protegidas e ameaçadas ao longo da AID (que pode ser integrado ao programa de resgate da flora acima abordado);
 - Determinar espécies bioindicadoras para o ecossistema afetado pelo empreendimento;
 - Planta, em escala adequada, das cabeceiras das pontes com a demarcação das respectivas Áreas de Preservação Permanente – APP (definidas de acordo com a legislação ambiental vigente), sendo que as intervenções nestas APP deverão estar devidamente quantificadas.
- 2.5 Apresentar manifestação da AHRANA – Administração da Hidrovia do rio Paraná sobre a viabilidade do projeto da ponte em relação à navegabilidade no rio Paraná.
- 2.6 Obedecer os Planos de Obras e os Planos Diretores dos municípios que serão atingidos pelo empreendimento, conforme Estatuto das Cidades (Lei nº 10.257/01), para as devidas providências.

CONDIÇÕES DE VALIDADE DA LICENÇA PRÉVIA Nº 378/2010

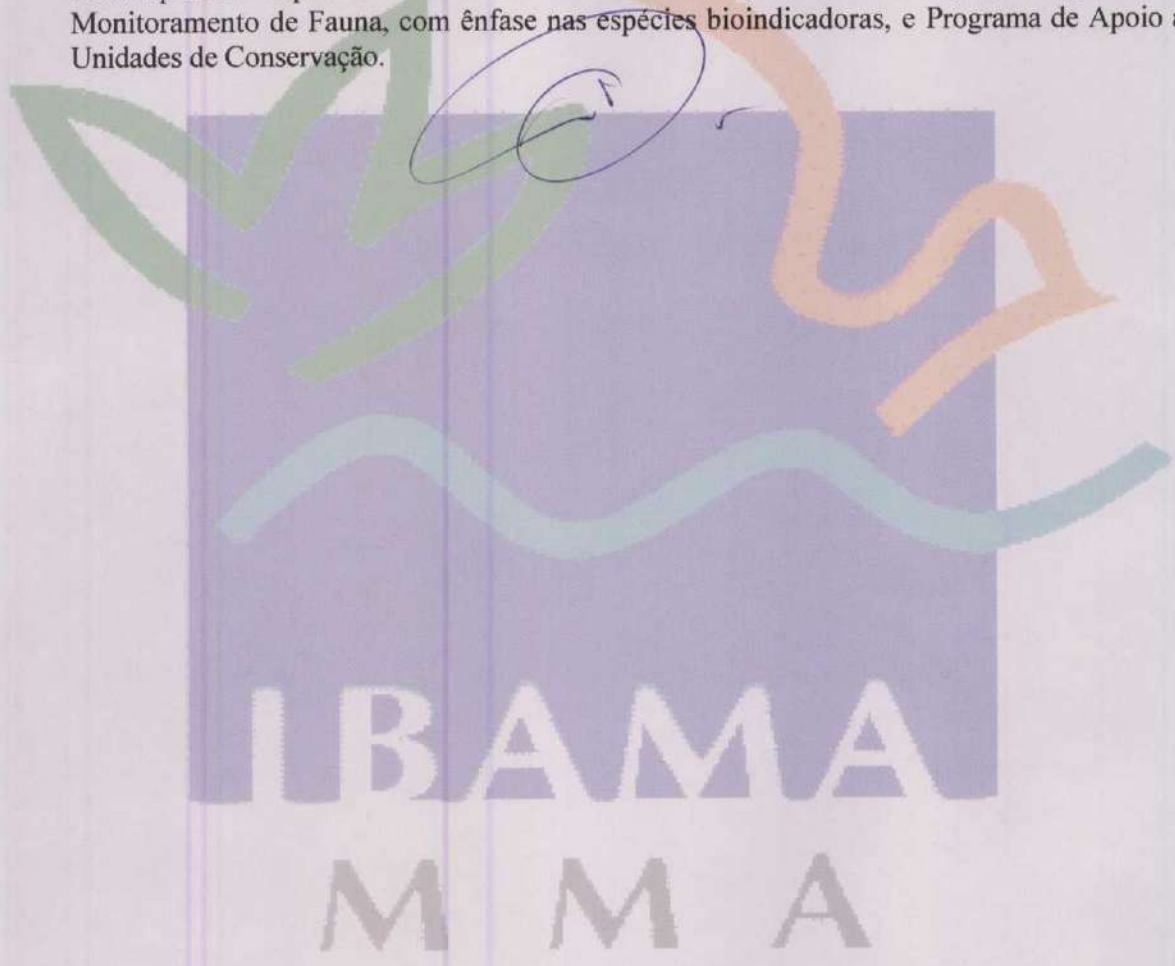
Continuação

97
Fis.: 46600
Proc.: 1329/07
Rubr.: JB

2.7 Apresentar os programas do Plano Básico Ambiental detalhados, com caráter executivo e com o cronograma de implantação, incluindo:

- Programa de Gerenciamento de Riscos e Plano de Ação de Emergência;
- Programa de Monitoramento e Controle de Material Particulado, Gases e Ruídos;
- Programa de Proteção à Flora e Fauna, incluindo: Programa de Monitoramento e Conservação da Flora, incluindo Resgate de Germoplasma e de plantas vivas (principalmente voltado para as epífitas), devendo abranger as espécies arbóreas imunes ao corte e as ameaçadas de extinção; Programa de Controle da Supressão de Vegetação, contemplando espécies imunes ao corte e ameaçadas de extinção; Programa de Monitoramento de Fauna, com ênfase nas espécies bioindicadoras, e Programa de Apoio às Unidades de Conservação.

Fis 256
Proc 1329/07
Rubr.: JB



00A-30742

EM BRANCO



Documento:
02001.039741/2010-86

Data: 21/11/10

MMA - IBAMA

Diretoria de Planejamento e Pesquisa
Coordenação-Geral de Meio Ambiente
Ofício nº. 2468/2010/CGMAB/DPP

Fis.: 1080
Proc.: 1329/07
Rubr.: JB

Brasília, 11 de novembro de 2010.

A Sua Senhoria a Senhora
Gisela Damm Forattini
Diretora
Diretoria de Licenciamento Ambiental - DILIC/IBAMA
Brasília/DF

Fis: 257
Proc: 1329/07
Rubr.: JB

Assunto: Ponte Internacional Brasil-Paraguai, sobre o Rio Paraná.

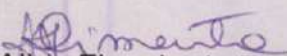
Anexos: 01 (um) volume Impresso e 01 (uma) cópia digital do Estudo de Impacto Ambiental e Relatório de Impacto Ambiental (EIA/RIMA).

Senhora Diretora,

Encaminhamos, em anexo, 01 (um) volume Impresso e 01 (uma) cópia digital do Estudo de Impacto Ambiental e Relatório de Impacto Ambiental (EIA/RIMA), bem como o geoprocessamento para o acesso a Ponte Internacional Brasil-Paraguai, sobre o rio Paraná, em atendimento às solicitações deste Instituto de Meio Ambiente e dos Recursos Naturais Renováveis - IBAMA.

2. Colocamo-nos à disposição para quaisquer esclarecimentos que se fizerem necessários.

Atenciosamente,


Aline Figueiredo Freitas Pimenta
Coordenadora-Geral de Meio Ambiente

A

CONTRA - RODOVIAS E FERROVIAS.

Atte 
Eugênio Pio Costa
Coordenador Geral de Transportes,
Mineração e Obras Cíveis
CGTMO/DILIC/IBAMA

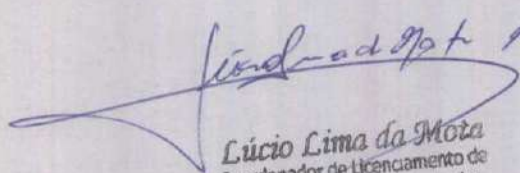
12.11.2010

A D^o Karim 19/11/10 HP

Dr Paulo Benny

M^o Fernanda

Fazer o check list


Lúcio Lima da Moza
Coordenador de Licenciamento de
Transporte, Rodovias e Ferrovias
CONTRA/CGTMO/DILIC/IBAMA



MMA - IBAMA
Documento:
02001.039899/2010-56

Data: 19/11/2010

MMA - IBAMA
Proc.: 103.00
Subr.: 4606/10
JB

Diretoria de Planejamento e Pesquisa
Ofício nº. 1524/2010 - CGMAB - DPP

Brasília, 19 de novembro de 2010.

A Sua Senhoria a Senhora
Gisela Damm Forattini
Diretora de Licenciamento Ambiental – DILIC
Instituto Brasileiro do Meio Ambiente e dos Recursos Naturais Renováveis – IBAMA.
Brasília – DF.

Fis 258
Proc 1329/07
IBAMA. JB

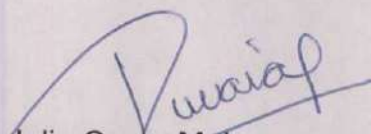
Assunto: BR-277/PR – Segunda Ponte Internacional - Publicação do requerimento de Licença Prévia.

Anexos: cópia das publicações em jornal local e ofício 972/2010.

Senhora Diretora,

Em atendimento ao disposto na legislação ambiental, e de acordo com o previsto na Resolução CONAMA nº. 006, Resolução CONAMA nº. 237 e em complemento ao ofício nº 972/2010-CGMAB-DPP, que encaminhou o comprovante das publicações no DOU, segue comprovante das publicações, em jornal local, do aviso de requerimento de Licença Prévia, referente ao Projeto de Implantação e pavimentação da Segunda Ponte Internacional Brasil/Paraguai, sobre o rio Paraná, localizada na BR-277/PR, com extensão aproximada de 760m, e de seu acesso, com aproximadamente 14 km de extensão.

Atenciosamente,


Julio Cesar Maia

Coordenador de Meio Ambiente Terrestre

À
COTRA - RODOVIAS E FERROVIAS

Att. Eugênio Pio Costa
Coordenador Geral de Transportes,
Mineração e Obras Cíveis
CGTMO/DILIC/IBAMA
22.11.2010

À Sr. Karim
Anexar ao processo

Lúcio Lima da Mota 02.12.10
Lúcio Lima da Mota
Coordenador de Licenciamento de Transportes
Rodovias e Ferrovias
COTRA/CGTMO/DILIC/IBAMA

ATAS E EDITAIS

INSTRUMENTO CONVOCATÓRIO DE LICITAÇÃO - SENAC/PR/09/2010
EDITAL CONVITE
O SERVIÇO NACIONAL DE APRENDIZAGEM COMERCIAL - DEPARTAMENTO REGIONAL NO ESTADO DO PARANÁ - SENAC/PR, pessoa jurídica de direito privado, entidade de fomento profissional sem fins lucrativos, "serviço social autônomo", criado pelo Decreto Lei nº 8.621, de 10.01.1941, inscrito no CNPJ nº 03.541.006/0001-47, com sede à rua André de Santis, nº 750, centro, na cidade de Curitiba, estado do Paraná, torna público que está realizando licitação, na modalidade CONVITE, do tipo MENOR PREÇO, sob o Regime de Execução de EMPREitada POR PREÇO GLOBAL, para a execução de obras de reforma do Centro de Educação Profissional - CEPENAC de CASIRO - PARANÁ, a qual rege-se à pelas normas contidas na Resolução Senac nº 845/2006, de 20.02.06, publicada no D.O.U. de 23.02.06, e pelas condições especificadas constantes deste instrumento convocatório e seus anexos.
1. DADOS GERAIS DA LICITAÇÃO
 1.1 Objeto: Consulta sobre a presente licitação: a "CONTRATAÇÃO DE EMPRESA DE CONSTRUÇÃO CIVIL PARA A EXECUÇÃO DE OBRAS DE REFORMA DO CENTRO DE EDUCAÇÃO PROFISSIONAL - CEPENAC DE CASIRO - PARANÁ".
 1.2 O respectivo "Layout e Memorial Descritivo" (ANEXO VII) e "Planilha Quantitativa de Materiais e Cronograma Físico-Financeiro" (ANEXO VIII) e a "Tabela de Execução" (ANEXO VIII), da referida obra e/ou serviços objeto desta, partes integrantes do presente Edital e constantes dos Anexos do mesmo, encontram-se disponibilizadas no campo ANEXOS do Site do Senac/PR: <http://www.pr.senac.br/licitacoes/>, para os devidos fins.
 1.3 Modalidade: CONVITE.
 1.4 Tipo: MENOR PREÇO.
 1.5 Regime de Execução: EMPREitada POR PREÇO GLOBAL, e sem resgate de preço.
 1.6 Preço Máximo estabelecido: R\$ 221.300,00 (duzentos e vinte um mil e trezentos reais).
 1.7 Prazo de Execução: 90 (noventa) dias úteis, contados da data da assinatura do respectivo instrumento de contrato.
 1.8 DA APRESENTAÇÃO DOS DOCUMENTOS DE HABILITAÇÃO E PROPOSTA COMERCIAL, E DA ABERTURA DOS ENVELOPES (S) ENVELOPE(S)
 2.1 Data de apresentação e recebimento do envelope (único), contendo os DOCUMENTOS DE HABILITAÇÃO e a PROPOSTA COMERCIAL, e de sua abertura pela Comissão de Licitação: 18/08/2010, às 14 horas.
 Local: Serviço Nacional de Aprendizagem Comercial - Departamento Regional do Estado do Paraná - Senac/PR - Rua André de Santis, nº 750, centro, sala de reuniões, 9º andar - CEP 80.010-080 - Curitiba/PR.
 17 de agosto de 2010.

SECRETARIA DE ESTADO DA EDUCAÇÃO
COMISSÃO PERMANENTE DE LICITAÇÃO
AVISO DE LICITAÇÃO
PREGÃO ELETRÔNICO Nº 31/10
Processo nº 10.345.178-7
OBJETO: AQUISIÇÃO DE EQUIPAMENTOS PARA LABORATÓRIOS DO CURSO TÉCNICO EM CELULOSE E PAPEL.
DATA DE ABERTURA: 30 de agosto de 2010
HORA: 09:30
VALOR MÁXIMO: R\$ 602.332,81 (seiscentos e dois mil, trezentos e trinta e dois reais e oito centavos)
 O edital encontra-se à disposição no portal www.comprasparana.pr.gov.br ou www.licitacoes-e.com.br - PREGÃO ELETRÔNICO DO BANCO DO BRASIL, pesquisa avançada e o nº da licitação.
 Curitiba, 17 de agosto de 2010
 COMISSÃO PERMANENTE DE LICITAÇÃO

SANEPAR
AVISO DE ALTERAÇÃO E PRORROGAÇÃO DE LICITAÇÃO
CONCORRÊNCIA Nº 217/2010
Objeto: Execução de obra de ampliação do sistema de abastecimento de água na cidade de Londrina, com fornecimento total de materiais e equipamentos.
Disponibilidade de Edital: Prorrogada até às 17:15 horas do dia 17/08/2010.
Protocolo das Propostas: Prorrogada para as 15:30 horas do dia 17/08/2010.
Abertura da Licitação: Prorrogada para as 15:00 horas do dia 17/08/2010.
Consultas: Prorrogada até às 17:00 horas de 10/08/2010. Alterações: 1. Estamos disponibilizando nova especificação básica nº 12-C, a qual deverá ser retirada na Unidade de Aquisições da sanepar. 2. "No resumo dos materiais da planilha 01 do projeto estrutural dos Decantadores da ETA (Módulo 3 e 4 / Decantador - Floculador / Forma de Fundo), item área de formas (m2), total (1X), onde se lê 4.786,39 considerar 5.621,22".
 Juarez Santana
 Gerente da Unidade de Serviço de Aquisições

SANEPAR

PREFEITURA MUNICIPAL DE SÃO JOSÉ DOS PINHAIS
ESTADO DO PARANÁ
COMISSÃO PERMANENTE DE LICITAÇÃO
DE OBRAS E SERVIÇOS DE ENGENHARIA
TERMO DE JULGAMENTO E CLASSIFICAÇÃO DAS PROPOSTAS DE PREÇOS
CONCORRÊNCIA PÚBLICA Nº 14/2010-SERMALI
OBJETO: Contratação de empresa para executar obra de Construção do posto de Saúde da Colônia Faxina, a ser implantado na Rua Carlos Kuama s/n - Colônia Faxina, com área de 301,73 m², neste município.
CRITÉRIO DE JULGAMENTO: MENOR PREÇO NO TOTAL DA PROPOSTA
EMPRESAS CLASSIFICADAS:

| Classificação | Empresa | Valor da Proposta |
|-----------------|----------------------------------|-------------------|
| 1ª Classificada | VENTURI & ZEN LTDA | R\$ 576.189,61 |
| 2ª Classificada | Contratu & Construção Civil Ltda | R\$ 634.158,99 |
| 3ª Classificada | Pavimentação Oliveira Ltda | R\$ 658.357,13 |
| 4ª Classificada | Tecvia Construções de Obras Ltda | R\$ 665.124,79 |

EMPRESAS DESCLASSIFICADAS:
 Não houve.
PRAZO RECURSAL:
 Fica aberto o prazo recursal de 05 (cinco) dias úteis a contar da última publicação deste Julgamento, nos termos do art. 109 da Lei Federal nº 8.666/93.
DATA DO JULGAMENTO: 13/08/2010
COMISSÃO PERMANENTE DE LICITAÇÃO
DE OBRAS E SERVIÇOS DE ENGENHARIA

MINISTÉRIO DA DEFESA
COMANDO DO EXÉRCITO
DEPARTAMENTO DE ENGENHARIA
E CONSTRUÇÃO
CONCORRÊNCIA Nº 03/2010- DEC
OBJETO: A presente Concorrência (tipo menor preço), tem por objetivo a Contratação de empresa para: Construção de 59 casas populares, e construção da infraestrutura, Pavimentação, Rede de Drenagem de águas pluviais e Rede de abastecimento de água do loteamento de 59 casas populares, na via transbrasiliana, Rua Profeta João de Maria, setor urbano da cidade de Ventania-PR, descritos, quantificados e especificados, respectivamente, conforme anexos I do edital.
ENTREGA DOS ENVELOPES: 16 DE SETEMBRO DE 2010, ÀS 14:00HS (HORÁRIO LOCAL).
LOCAL: Comissão Regional de Obras/S - CRO/S, sito na Rua 31 de março, 3.018, Pinheirinho, Curitiba/PR. CEP 81.150-200.
www.comprasnet.gov.br ou www.dsc.eg.mil.br

AUDIÊNCIA PÚBLICA
 O Instituto Brasileiro do Meio Ambiente e dos Recursos Naturais Renováveis - IBAMA torna público que, em atendimento à legislação vigente, promoverá Audiência Pública para discussão do Estudo de Impacto Ambiental (EIA) e respectivo Relatório de Impacto Ambiental (RIMA) relativos à Linha de Transmissão, em 230kV, Joinville Norte - Curitiba C2, a ser implantada pela empresa Interligação Elétrica Sul S.A. - IESUL, nos municípios de Joinville e Garuva, no Estado de Santa Catarina e Guaratuba, Tijucas do Sul, São José dos Pinhais e Curitiba, no Estado do Paraná; no dia 31 de agosto de 2010, a partir das 19 horas, no Bourbon Joinville Business Hotel, Rua Visconde de Taunay, no 275 - Centro - Joinville (SC) e no dia 2 de setembro de 2010, a partir das 19 horas, no Bristol Don Ricardo Hotel, Av. Rocha Pomba, no 2400 - Centro - São José dos Pinhais (PR).
 Informamos, ainda, que o EIA/RIMA relativo ao empreendimento permanece à disposição, para consulta, nos locais discriminados no Edital publicado no Diário Oficial da União nº 129, de 06 de julho de 2010, Seção 3, página 134.

PREFEITURA MUNICIPAL DE SÃO JOSÉ DOS PINHAIS
ESTADO DO PARANÁ
COMISSÃO PERMANENTE DE LICITAÇÃO
DE OBRAS E SERVIÇOS DE ENGENHARIA
TERMO DE JULGAMENTO DE HABILITAÇÃO
CONCORRÊNCIA PÚBLICA Nº 018/10-SERMALI - REGISTRO DE PREÇOS
OBJETO: REGISTRO DE PREÇOS para contratação de empresa para executar serviços transporte de saibro e lamponamento dos buracos da base, regularização, varredura, compactação mecânica, imprimação de ligante, transporte e lançamento de duas demãos de pó da pedra, em vias de anti-pó danificadas, divididos em 10 Lotes.
EMPRESAS HABILITADAS:

| EMPRESA | para os Lotes de 1 a 10, LTDA |
|---|-------------------------------|
| GAISSLER MORDURA ENG. CIVIL LTDA | para os Lotes de 1 a 10, LTDA |
| PAVIMENTAÇÃO OLIVEIRA LTDA | Lotes de 3, 4, 6, 8 e 9 |
| RAMO CONSTR. DE OBRAS LTDA | Lotes 7, 8, 9 e 10 |
| SIDER CONSTR. E COM. LTDA | Lotes de 1 a 10 |
| SP FAUSTO & CIA LTDA | Lotes de 1 a 10 |
| TECVIA CONSTR. DE OBRAS LTDA | Lotes de 1 a 10 |
| TRANSIL TRANSP. TERRAPL. LTDA | Lote 7 |
| UNITE CONSULTORIA ENG. E EMPREENDIMENTOS LTDA | Lotes de 1 a 10 |
| VENTURI & ZEN LTDA | Lotes de 1 a 10 |
| ZULI CONSTR. DE OBRAS LTDA | Lotes 1 a 10. |

EMPRESAS INABILITADAS:
CLAUDINO & CAMPOS LTDA para o Lote 1, por não atender ao subitem 3.6.1, letra "b.2" do Edital, CONSTR. MELRITO LTDA para os Lotes 2 e 3, por não atender ao subitem 3.6.1, letra "b.1" do Edital, GPO CONSTR. DE OBRAS LTDA para os Lotes 1, 2 e 5, por não atender ao subitem 3.6.2, letras "b" e "b.1" do Edital, SIPOLLY CONSTR. DE OBRAS LTDA para os Lotes 4, 5, e 8, por não atender ao subitem 3.6.2, letra "b", do Edital, TRANSGELINSKI TRANSPORTES LTDA para os Lotes 7 e 8, por não atender ao subitem 3.1, do Edital, e TRASACON SANEAMENTOS E CONSTRUÇÕES LTDA para os Lotes de 1 a 10, por não atender ao subitem 3.1, do Edital.
PRAZO RECURSAL:
 Fica aberto o prazo recursal de 05 (cinco) dias úteis, conforme art.109, Inciso I, letra "A", da Lei 8666/93.
DATA DO JULGAMENTO: 16/08/2010
COMISSÃO PERMANENTE DE LICITAÇÃO DE OBRAS
E SERVIÇOS DE ENGENHARIA

DNIT
 DEPARTAMENTO NACIONAL DE INFRAESTRUTURA DE TRANSPORTES
Ministério dos Transportes
AVISO DE REQUERIMENTO DE LICENÇA PRÉVIA
 O Departamento Nacional de Infraestrutura de Transportes - DNIT torna público o aviso de **Requerimento de Licença Prévia**, no Instituto Brasileiro do Meio Ambiente e dos Recursos Naturais Renováveis - IBAMA, referente ao projeto de implantação e pavimentação da segunda ponte internacional Brasil/Paraguai, sobre o Paraná, localizada na BR-277/PR, com extensão aproximada de 760m.
 Não foi determinada a elaboração de estudo de impacto ambiental.
AVISO DE REQUERIMENTO DE LICENÇA PRÉVIA
 O Departamento Nacional de Infraestrutura de Transportes - DNIT torna público o aviso de **requerimento de Licença Prévia**, ao Instituto Brasileiro do Meio Ambiente e dos Recursos Naturais Renováveis - IBAMA, referente ao projeto de implantação e pavimentação da terceira ponte internacional Brasil/Paraguai, sobre o Paraná, localizada na BR-277/PR, com extensão aproximada de 14 km.
 Foi determinada a elaboração de estudo de impacto ambiental.

Fis.: 104
 Proc.: 46600/08
 Rubr.: CANCELADO
 JB

Fis: 259
 Proc: 1329/07
 Rubr.: JB

EM BRANCO



Fis.: 105.00
Proc.: 4666/10
Rubr.: JB

MMA - IBAMA
Documento:
02001.021039/2010-66

Diretoria de Planejamento e Pesquisa
Ofício nº. 972/2010 - CGMAB - DPP

Data: 23/08/10

Brasília, 23 de agosto de 2010.

A Sua Senhoria o Senhor
Guilherme de Almeida
Diretoria de Licenciamento Ambiental – DILIC – Diretor Substituto
Instituto Brasileiro do Meio Ambiente e dos Recursos Naturais Renováveis – IBAMA.
Brasília – DF.

Fis: 260
Proc: 1329/07
Rubr: IBAMA JB

Assunto: Publicação do requerimento das Licenças Prévia da BR-277/PR – 2ª ponte Internacional Brasil/Paraguai e também do seu acesso


Anexos: Comprovante das Publicações no Diário Oficial da União.

Senhor Diretor,

Em atendimento ao disposto na legislação ambiental, e de acordo com o previsto na Resolução CONAMA nº. 006 e Resolução CONAMA nº. 237, encaminho comprovante das publicações, no Diário Oficial da União, do requerimento de Licenças Prévia, para as obras de implantação e pavimentação da 2ª ponte Internacional Brasil/Paraguai sobre o Rio Paraná, localizada na BR-277/PR, com aproximadamente 760m e também a implantação e pavimentação do seu acesso com aproximadamente 14,0 km.

Informamos ainda, que as publicações em jornal local de grande circulação também já foram solicitadas, e tão logo recebamos os comprovantes, os encaminharemos a esse IBAMA.

Atenciosamente,


Julio Cesar Maia

Coordenador de Meio Ambiente Terrestre

EM BRANCO

Fis.: 10600
Proc: 40008/10
Rubr: JB

Fis: 260
Proc: 1329/07
Rubr: JB



Ministério dos Transportes

SECRETARIA EXECUTIVA

EXTRATO DE TERMO ADITIVO Nº 30091/2010

Número do Contrato: 30090/2009. Nº Processo: 30-108787/JUF. Contratante: MINISTÉRIO DOS TRANSPORTES - CNPJ Contratado: 97456663000188. Contratado: MINAS TURISMO E SERVIÇOS LTDA ME - Objeto: A UNIÃO, representada pelo Inventariante da extinta Rede Ferroviária Federal S.A. - RFFSA, comunica a prorrogação por 12 meses do contrato em epígrafe, referente a prestação de serviços de transporte de pessoas. Unidade Regional Juiz de Fora - URJ/F. Fundamento Legal: Lei 8666/93 Vigência: 24/08/2010 a 23/08/2011. Valor Total: R\$169.997,76. Fonte: 100000000 - 2010NE900855. Data de Assinatura: 13/08/2010.

(SICON - 20/08/2010) 390015-00001-2010NE000001

EXTRATO DE TERMO ADITIVO Nº 42023/2010

Número do Contrato: 42020/2007. Nº Processo: 42-009200/BAII. Contratante: MINISTÉRIO DOS TRANSPORTES - CNPJ Contratado: 65839169000183. Contratado: TYNOS COMERCIO E MANUTENÇÃO DE FOTOCOPIADORAS LTDA ME. Objeto: A UNIÃO, representada pelo Inventariante da extinta Rede Ferroviária Federal S.A. - RFFSA, comunica a prorrogação por 12 meses do contrato em epígrafe, referente a locação de equipamento para tiragem de cópias reprográficas. Unidade Regional Bauri - URBAU. Fundamento Legal: Lei 8666/93 Vigência: 04/08/2010 a 03/08/2011. Valor Total: R\$4.200,00. Fonte: 100000000 - 2010NE900854. Data de Assinatura: 04/08/2010.

(SICON - 20/08/2010) 390015-00001-2010NE000001

**AGÊNCIA NACIONAL DE TRANSPORTES
AQUAVIÁRIOS
SUPERINTENDÊNCIA DE ADMINISTRAÇÃO
E FINANÇAS
GERÊNCIA DE LICITAÇÃO E CONTRATOS**

EXTRATO DE TERMO ADITIVO

SAF-ANTAQ/Nº 65/2010
INSTRUMENTO, 2º TADI-CONT-SAF-ANTAQ/Nº 015/2008-RJ.
CONTRATANTES: Agência Nacional de Transportes Aquaviários - ANTAQ, CNPJ/MF nº 04.903.857/0001-08 e a ANGIEL'S SERVICES TECHNICOS LTDA, CNPJ/MF nº 08.565.530/0001-10. OBJETO: Reajustar o preço do referido contrato, a partir do dia de abril de 2010, em decorrência da elevação componente de custo. Valor mensal do contrato passa a ser de R\$ 6.322,75 (seis mil e trezentos e vinte e dois reais e setenta e cinco centavos). CLASSIFICAÇÃO ORÇAMENTARIA: Programa de Trabalho - 26.122.0750.2000.0001 - ADMINISTRAÇÃO DA UNIDADE - Natureza de Despesa 3390.37 - Locação de mão de obra. VALOR TOTAL: R\$ 3.783,84 (três mil setecentos e oitenta e três reais e oitenta e quatro centavos) UNIDADE GESTORA: 393002 - GESTÃO: 39252 - DATA DA ASSINATURA: 16/08/2010. PROCESSO: 50300.001292/2008-57.

**AGÊNCIA NACIONAL DE TRANSPORTES
TERRESTRES**

**RESULTADO DE JULGAMENTO
PREGÃO ELETRÔNICO Nº 32/2010**

OBJETO: Contratação de empresa especializada para prestação de serviços de manutenção preventiva e corretiva, com fornecimento de peças, em 07(sete) aparelhos de ar condicionado, instalados na Unidade Regional do Rio de Janeiro - URRJ, conforme especificações e demais condições descritas no Termo de Referência - Anexo 1 do Edital. TIPO: Menor Preço. VENCEDORA: Reserco Refrigeração Ltda. VALOR GLOBAL: R\$ 4.800,00. Prazo: 12(dozes) meses.

ORLANDO ALVES MIRANDA
Proprietário

REHABILITAÇÃO

Na Resultado da Julgamento referente ao Convite nº 01/2010, publicado no Diário Oficial da União de 20 de agosto de 2010, Seção 3, pag. 112, onde se lê: "Prazo: 12(dozes) meses", leia-se: "Prazo: 30(trinta) dias".

**DEPARTAMENTO NACIONAL DE INFRA-
ESTRUTURA DE TRANSPORTES**

EXTRATO DE TERMO ADITIVO Nº 2/2010

Número do Contrato: 155/2008. Nº Processo: 50600007328200821. Contratante: DNIT-DEPARTAMENTO NACIONAL DE INFRAESTRUTURA DE TRANSPORTES. CNPJ Contratado: 38743357000132. Contratado: STRATA ENGENHARIA LTDA. Objeto: Retificação, restituição e prorrogação de prazo, aumento de valor e vinculação de nota de empenho ao contrato PP-115/08-00. O prazo do contrato com término previsto para 16/04/09, paralisado em 03/03/09, a ser reiniciado em 05/08/10, considerando a restituição de 45 dias e a prorrogação de

Este documento pode ser verificado no endereço eletrônico <http://www.in.gov.br/contato/contato.html>, pelo código 00032010082300121

prazo por mais 60 dias consecutivos, transferindo seu término para 17/11/10. Fundamento Legal: Lei nº 8666/93, art. 57, -1º, inc. III, art. 65, inc. I, alínea "b", -1º e 2º, e -5º, art. 79. Valor Total: R\$5609.171,72. Fonte: 100000000 - 2009NE902420. Fome: 100000000 - 2010 901819. Data de Assinatura: 04/08/2010.

(SICON - 20/08/2010) 393003-39252-2010NE901411

EXTRATO DE TERMO ADITIVO

Espécie: Termo Aditivo Nº 00001/2010 ao Convênio Nº 00279/2005. Nº Processo: 50600006235200517. Conveniente: Concedente: DEPTO. NAC. DE INFRA-ESTRUTURA DE TRANSPORTES, Unidade Gestora: 393003, Gestão: 39252. Conveniente: COMPANHIA DO CAS DO MARANHÃO CODOMAR, CNPJ nº 06.347.892/0001-88. Objeto: 9º Termo aditivo de retificação de prorrogação de prazo ao convênio de apoio técnico e financeiro nº 279/2005, Vigência: 06/01/2006 a 31/03/2011. Data de Assinatura: 04/07/2010. Signatário: Concedente: LUIZ ANTONIO PAGOT, CPF nº 435.102.567-00, Conveniente: WASHINGTON DE OLIVEIRA VIEGAS, CPF nº 001.379.603-87

(SICONV - 20/08/2010)

AVISO DE ANULAÇÃO

O Departamento Nacional de Infraestrutura de Transportes - DNIT, torna sem efeito a publicação dos Avisos de Requerimento de Licença Prévia, referentes à BR-277/PR, publicados no DOU de 17/AGO/2010, Seção 3, página 117, e retificação referente aos mesmos avisos, publicada no DOU de 20/AGO/2010, Seção 3, página 114.

Em 20 de agosto de 2010,
LUIZ ANTONIO PAGOT
Diretor-Geral

AVISOS DE LICENÇA

O Departamento Nacional de Infra-Estrutura de Transportes - DNIT, torna público o Aviso de Requerimento de Licença Prévia ao Instituto Brasileiro do Meio Ambiente e dos Recursos Naturais Renováveis - IBAMA, referente ao projeto de implantação e pavimentação do acesso à segunda ponte internacional Brasil-Paraguai, sobre o Rio Paraná, localizada na BR-277/PR, com extensão aproximada de 14 km. Foi determinada a elaboração de estudo de impacto ambiental.

O Departamento Nacional de Infra-Estrutura de Transportes - DNIT, torna público o Aviso de Requerimento de Licença Prévia ao Instituto Brasileiro do Meio Ambiente e dos Recursos Naturais Renováveis - IBAMA, referente ao projeto de implantação e pavimentação da segunda ponte internacional Brasil-Paraguai, sobre o Rio Paraná, localizada na BR-277/PR, com extensão aproximada de 760m. Não foi determinada a elaboração de estudo de impacto ambiental.

Em 20 de agosto de 2010,
LUIZ ANTONIO PAGOT
Diretor-Geral

**DIRETORIA EXECUTIVA
COORDENAÇÃO-GERAL DE CADASTRO
E LICITAÇÕES**

**AVISOS
CONCORRÊNCIAS**

Edital nº 304/2010-00

O Departamento Nacional de Infra-Estrutura de Transportes - DNIT, Autarquia Federal vinculada ao Ministério dos Transportes, através da Coordenação Geral de Cadastro e Licitações, comunica que o 1º Caderno de Perguntas e Respostas referente ao edital em epígrafe encontra-se disponível na CGCL no seguinte endereço: SAN, Quadra 03 Bloco "A" - Mezzanino Sul ou através do site: www.dnit.gov.br.

Edital nº 086/2010-00

O Departamento Nacional de Infra-Estrutura de Transportes - DNIT, Autarquia Federal vinculada ao Ministério dos Transportes, comunica que a empresa BECK DE SOUZA ENGENHARIA Ltda, impetrou Recurso contra o Resultado de Habilitação na licitação do Edital em epígrafe. Cópia do referido Recurso poderá ser obtida na Coordenação Geral de Cadastro e Licitações, sito no SAN, Quadra 03 Bloco "A" - Mezzanino Sul - Brasília/DF ou através do site www.dnit.gov.br.

EDITAL Nº 0607/2009-00

O Departamento Nacional de Infra-Estrutura de Transportes - DNIT, Autarquia Federal vinculada ao Ministério dos Transportes, através da Coordenação Geral de Cadastro e Licitações, torna público aos interessados na licitação do Edital em epígrafe, que a abertura das propostas técnicas fica marcada para o dia 26 de agosto de 2010, às 16:30 horas, na Sala de Licitações da CGCL, no seguinte endereço: SAN Quadra 03, Bloco "A" - Mezzanino Sul - Brasília/DF.

EDITAL N.º 0609/2009-00

O Departamento Nacional de Infra-Estrutura de Transportes - DNIT, Autarquia Federal vinculada ao Ministério dos Transportes, através da Coordenação Geral de Cadastro e Licitações, torna público aos interessados na licitação do Edital em epígrafe, que a abertura das propostas técnicas fica marcada para o dia 26 de agosto de 2010, às 11:00 horas, na Sala de Licitações da CGCL, no seguinte endereço: SAN Quadra 03, Bloco "A" - Mezzanino Sul - Brasília/DF.

EDITAL N.º 0824/2009-00

O Departamento Nacional de Infra-Estrutura de Transportes - DNIT, Autarquia Federal vinculada ao Ministério dos Transportes, através da Coordenação Geral de Cadastro e Licitações, torna público aos interessados na licitação do Edital em epígrafe, que a abertura das propostas técnicas fica marcada para o dia 25 de agosto de 2010, às 11:00 horas, na Sala de Licitações da CGCL, no seguinte endereço: SAN Quadra 03, Bloco "A" - Mezzanino Sul - Brasília/DF.

Brasília-DF, 20 de agosto de 2010.
NADJA TEREZA MONTEIRO DE OLIVEIRA
Coordenadora-Geral

**RESULTADO DE HABILITAÇÃO
TOMADA DE PREÇOS Nº 20/2010**

O Departamento Nacional de Infra-Estrutura de Transportes - DNIT, Autarquia Federal, vinculada ao Ministério dos Transportes, através da Coordenação-Geral de Cadastro e Licitações, torna público o Resultado de Julgamento de Habilitação, onde todas as empresas estão inabilitadas. Cópia do Relatório de Julgamento dos Documentos de Habilitação poderá ser obtida junto à Coordenação-Geral de Cadastro e Licitações, no seguinte endereço: SAN, Quadra 03 Bloco "A" - Mezzanino Sul - Brasília/DF ou através do site: www.dnit.gov.br.

NADJA TEREZA MONTEIRO DE OLIVEIRA
Coordenadora-Geral

(SISEC - 20/08/2010) 393003-39252-2010NE901411

SUPERINTENDÊNCIA REGIONAL NA BAHIA

EXTRATO DE TERMO ADITIVO Nº 1/2010

Número do Contrato: 5030/2007. Nº Processo: 50605000161200402. Contratante: DNIT-DEPARTAMENTO NACIONAL DE INFRAESTRUTURA DE TRANSPORTES. CNPJ Contratado: 40376139000159. Contratado: JDS - ENGENHARIA E CONSULTORIA LTDA. Objeto: Primeiro Termo Aditivo de Retificação dos Serviços, Restituição de Prazo ao Contrato SR-05-030/2007. O prazo do Contrato reiniciado em 18/08/2010, fica restituído de 50 (cinquenta e nove) dias, passando a ser o seu término em 15/10/2010. Fundamento Legal: Art. 37, -1º, inc. III, no Art. 60 e no -5º do Art. 79 da Lei 8.666/93 e suas alterações e no Cláusula 6º do Contrato. Vigência: 18/08/2010 a 15/10/2010. Data de Assinatura: 18/08/2010.

(SICON - 20/08/2010)

**SUPERINTENDÊNCIA REGIONAL NO ESPÍRITO
SANTO**

EXTRATO DE INEXIGIBILIDADE DE LICITAÇÃO Nº 30/2010

Processo: 50617.004607/2007-73. Objeto: Utilização da Faixa de Domínio na BR-101/ES/Norte, trecho: Div. BA/ES a Div. ES/RJ, sub-trecho: PNV101BES2030, Div. BA/ES ao Entr. ES-209 (Pedro Carneiro); PNV101BES2130, Entr. BR-381 (São Mateus) ao Entr. ES-430 (p/ Jaguaré). Ponto Localizado, no Km 14,00, numa extensão de 35,0 m, por 46,592 m de largura, área ocupada de 1.630,72; no Km 73,9, numa extensão de 35,0 m por 45,825 m de largura, área ocupada de 1.603,87; perfazendo uma área total de 3.234,72 m², para implantação de Traveessa de Tubulação de Gás Natural Canalizado - Gasoduto Cacimbas/Catu, no Município de São Mateus/ES. Fundamento Legal: Art. 2º e 25 "caput" da Lei 8.666/93. Justificativo: Inviabilidade de Competição. Declaração de Inexigibilidade em 01/10/2009. JOSE RENATO DO ROSÁRIO OLIVEIRA, Chefe da Seção de Cadastro e Licitação da SR/DNIT/ES, Ratificação em 01/10/2009. ENG.º ELO BAHIA SOUZA, Superintendente Regional do DNIT/ES, Permissão: Transportadora Gaseosa S/A, CNPJ: 07.295.604/0001-51. Valor do Contrato (5 anos): R\$ 57.402,30.

**SUPERINTENDÊNCIA REGIONAL NO MATO
GROSSO DO SUL**

EXTRATO DE TERMO ADITIVO Nº 2/2010

Número do Contrato: 32/2009. Nº Processo: 50619000269200942. Contratante: DNIT-DEPARTAMENTO NACIONAL DE INFRAESTRUTURA DE TRANSPORTES. CNPJ Contratado: 02449992018373. Contratado: VIVO S.A. - Objeto: Prorrogação de prazo e repactuação de valor contratual. Fundamento Legal: Lei 8.666/93 Vigência: 24/08/2010 a 23/08/2011. Valor Total: R\$33.075,84. Data de Assinatura: 19/08/2010.

(SICON - 20/08/2010) 393010-39252-2010NE900022

Documento assinado digitalmente conforme MP nº 2.200-2 de 24/08/2001, que institui a Infraestrutura de Chaves Públicas Brasileira - ICP-Brasil.

CANCELADO

EM BRANCO

Folha: 107
Processo: 1329/07
Rubrica: JB



SERVIÇO PÚBLICO FEDERAL
MINISTÉRIO DO MEIO AMBIENTE

INSTITUTO BRASILEIRO DO MEIO AMBIENTE E DOS RECURSOS NATURAIS RENOVÁVEIS – IBAMA

| | |
|--------|---------|
| Fis | 261 |
| Proc | 1329/07 |
| Rubr.: | JB |

Nota Técnica nº 187/2010 – COTRA/CGTMO/DILIC/IBAMA

Brasília, 17 de dezembro de 2010

Ao Coordenador de Licenciamento de Transportes – Rodovias e Ferrovias
Lúcio Lima da Mota

**Avaliação preliminar (check list) do EIA/RIMA
protocolado neste Instituto em 12 de novembro do
corrente ano, no que tange o atendimento do
Termo de Referência encaminhado pelo IBAMA.**
Processo: 02001.004606/2010-10

INTRODUÇÃO

A presente Nota contém análise da adequação do conteúdo do EIA/RIMA do acesso à Segunda Ponte Internacional Brasil (Foz do Iguaçu) – Paraguai (Presidente Franco) ao Termo de Referência emitido pelo IBAMA.

Em junho de 2010 foi protocolada a primeira versão do EIA/RIMA, que foi devolvida para readequação por falta de dados em todos os meios. No mês de novembro do corrente ano foi protocolada a segunda versão do estudo, que será analisada nesta Nota.

DA ANÁLISE

Meio Biótico:

De acordo com a Nota Técnica nº 138/2010 – COTRA/CGTMO/DILIC/IBAMA, os dados ausentes na primeira versão do estudo são os que constam abaixo, sendo analisados individualmente:

- *Caracterização/descrição dos pontos de amostragem:* a caracterização foi parcialmente apresentada para herpetofauna e avifauna, para os demais grupos apenas foram destacados os locais de amostragem. A descrição/caracterização dos locais de amostragem implica em, além de informar o tipo de ambiente (fragmento florestal, campo, reflorestamento, por exemplo), qual a situação de conservação de tais ambientes.
- *Datas dos levantamentos:* foram apresentadas apenas as datas em que os levantamentos foram efetuados para mastofauna e herpetofauna, portanto, a solicitação foi parcialmente atendida.

R JB
1/5

Folha: _____

Processo: _____

Rubrica: _____

- *Quais métodos foram utilizados em cada ponto amostral:* item atendido para mastofauna, ictiofauna e herpetofauna. Para avifauna não ficou claro se em todos os pontos selecionados foram aplicadas ambas as metodologias apresentadas. Poderá ser elaborada uma tabela, como a sugerida abaixo, para informar todos os dados solicitados referentes à metodologia e esforço amostral, a fim de facilitar a análise.
- *Esforço amostral para cada método em cada ponto amostral:* ver exemplos de tabelas abaixo.
- *Número de transectos/estações amostrais/armadilhas por ponto amostral:* ver exemplos de tabelas abaixo.

| Grupo | Ponto | Método | Horário | Esforço amostral/dia | Datas | Esforço amostral total |
|------------|-------|---------------------|---|-----------------------|---------------------------|------------------------|
| Mastofauna | "X" | Busca ativa | 06:00 às 08:00 18:00 às 21:00 | 05 transectos de 200m | 15/11/09 a 19/11/09 | 25 transectos = 5.000m |
| | | Armadilhas Shermann | Duas vistorias por dia (amanhecer e entardecer) | 50 armadilhas | 15/11/09 a 19/11/09 | 300 armadilhas |
| | "Y" | <i>Pitfall</i> | Duas vistorias por dia (amanhecer e entardecer) | 100 armadilhas | 25/11/09 a 01/12/09 | 600 armadilhas |

| Grupo | Ponto | Método | Horário | Esforço amostral/dia | Datas | Esforço amostral total |
|----------|-------|--------------------------|---|--|---------------------------|------------------------|
| Avifauna | X | Ponto de escuta | 05:00 às 10:00 19:00 às 22:00 | 10 pontos distantes 300m entre si, cada ponto 15 minutos | 18/11/09 a 25/11/09 | 80 pontos |
| | | Avistamento em transecto | 05:00 às 09:00 metodologia aplicada concomitante à pontos de escuta (equipes distintas) | 05 transectos de 200m | 17/11/09 a 21/11/09 | 25 transectos 5.000m |
| | Y | Rede | Abertas por 2h/dia, com acompanhamento o tempo todo | 5 redes de 12 x 6m | 17/11/09 a 20/11/09 | 20 redes 8h de redes |

Fis 262
 Proc: 1329/07
 Folha Rubr.: 108/00
 Processo: 40806150
 Rubrica: *fb*

| Grupo | Ponto | Coordenadas | Ambiente | Situação |
|-------|-------|-------------|--------------------|--|
| AAAA | X | xxxx/yyyy | Florestal/aquático | Fragmento florestal pequeno, em bom estado de conservação, associado à uma das margens de córrego com mata ciliar depauperada. Local utilizado para dessedentação. |
| | Y | xxxx/yyyy | Campo | Local que sofreu desmatamento. Utilizado para pastoreio. |
| | Z | xxxx/yyyy | Campo | Local que sofreu desmatamento. Utilizado para plantio de arroz. |

Meio Físico:

Para o item Geologia e Geomorfologia, foram solicitadas as seguintes readequações:

- *Avaliação das características geotécnicas dos terrenos atingidos diretamente pelas obras:* item atendido satisfatoriamente.
- *Georreferenciamento das áreas de apoio (potencial utilização):* item atendido satisfatoriamente.

Quanto à pedologia, foi solicitado que todo o item fosse revisto, pois nenhum estava adequadamente atendido, conforme abaixo:

- *Descrição e mapeamento dos tipos de solos (unidades/classes - com auxílio de levantamentos de campo), estado de conservação, características geotécnicas e eventual presença de solos hidromórficos:*

Apesar de ser citado, nos estudos, que foram realizados levantamentos de campos, não foram apresentados nenhum tipo de dados mostrando esses levantamentos. Devendo ser contemplados dados como, coordenadas dos pontos onde foram analisados os solos (trincheiras, barrancos, cortes, etc), com fotos e descrição pedológica desses levantamentos, mostrando seus resultados através de mapas (escala máxima de 1:20.000) de solos da Área de Influência Direta (AID) e discussão detalhada dos resultados. Também não foi descrito o estado de conservação dos solos, devendo mostrar para cada um dos tipos de solos encontrados o grau de conservação, os elementos utilizados para conservação dos solos, como plantio direto, terraceamento, tipo de cobertura/cultivo, entre outros.

Quanto a presença de solos hidromórficos, observa-se pelas fotos apresentadas na discussão do grau de erodibilidade, que existe esse tipo solo na região, devendo ser levantados, apresentados e descritos.

- *Descrição e mapeamento do grau de erodibilidade dos solos, destacando as áreas com suscetibilidade a processos de erosão/assoreamento – quando necessário, deverão ser realizadas análises de estabilidade.*

O mapeamento do grau de erodibilidade apresentado, deve ser reapresentado em escala máxima de 1:20.000, considerando os dados primários. A descrição da erodibilidade dos solos deve conter uma discussão detalhada, considerando esses dados primários.

fb
fb
fb

- *Deverão ser utilizados dados primários.*

Os dados primários de uma maneira geral não foram apresentados.

Os tópicos solicitados para os itens Recursos Hídricos não foram atendidos satisfatoriamente.

RECURSOS HÍDRICOS:

- *Avaliar as qualidades física e química das águas em pontos de amostragem de cursos d'água da Área de Influência Direta, segundo Resolução CONAMA nº 357/2005, com justificativas para os critérios de escolha dos pontos e parâmetros de amostragem, visando o respectivo controle e monitoramento.*

Apesar de ser citado nos estudos que "As drenagens próximas à rodovia enquadram-se na Classe 1, ou seja, são potáveis a partir de um tratamento simples, pois estas são utilizadas pela população para consumo residencial. Destas, apenas a Amostra Nº 1 apresentou-se com qualidade suficiente para o atendimento a este item", na discussão dos resultados de cada uma das amostras 2,3,4,5 e 6, foi dito que sua qualidade se encontra compatível com a classe 2 e que para seu uso em abastecimento doméstico está condicionado ao tratamento convencional. Contudo não está claro se essas águas são utilizadas no abastecimento doméstico urbano com tratamento convencional. Devendo deixar claro a real classificação dos cursos ou seu uso/tratamento. Lembrando para se realizar a classificação do curso d'água, deve se considerar seu uso predominante.

Os resultados laboratoriais das análises não foram apresentados nos estudos, assim como também não foi apresentada a metodologia utilizada para as análises químicas.

- *Identificar as possíveis fontes poluidoras desses recursos hídricos, na área de Influência Direta, bem como as áreas críticas afetadas:*

Foi citado nos estudos de forma genérica as principais fontes poluidoras, como agricultura, postos de combustíveis e esgotamento domésticos não tratados. Contudo não mostra o levantamento com dados primários desses pontos. Portando deve se realizar levantamento de campo desses pontos, descrevendo uso do local, problemas encontrados, tipos de efluentes lançados, apresentando coordenadas dos locais visitados e fotos. Considerar oficinas, postos de combustíveis, instituições de saúde, residências, entre outros.

- *Deverão ser utilizados dados primários:*

Os dados primários de uma maneira geral não foram apresentados.

- *Mapa com caracterização dos recursos hídricos e da rede hidrográfica, representando a captação, bacias ou sub-bacias hidrográficas, e descrição das estruturas da área potencialmente atingida pelo empreendimento:*


Esse mapeamento foi apresentado em escala inadequada, contendo somente as nascentes principais representadas. Devendo ser apresentado em escala máxima de 1:20.000, incluindo a representação de um maior número de nascentes.

Caso haja alguma estrutura de captação de água na AII, deve ser apresentada a descrição dessas estruturas e os possíveis danos causados pelo empreendimento e as medidas para minimização desses impactos.

FISIOGRAFIA FLUVIAL:

- *Apresentar estudo de cheias e caracterização dos regimes hidrológicos da bacia hidrográfica, diretamente afetada:*

Item atendido satisfatoriamente.



Folha: 109
Processo: 4006/10
Rubrica: JB

Fis: 203
Proc: 1329/07
Rubr.: JB

Meio Socioeconômico:

Em relação ao meio socioeconômico, todas as pendências foram sanadas.

CONCLUSÃO

Após a análise acima, a equipe técnica conclui que o EIA/RIMA deverá ser readequado novamente, de acordo com o solicitado, sendo reapresentado para análise após a correção.

À Consideração Superior,

Fernanda Mayumi Takeda
Analista Ambiental

Karin Rovaris Möller
Analista Ambiental

Rodrigo Carvalho de Oliveira
Analista Ambiental

Daniel Santos Pinho
Coordenador de Licenciamento de Transportes
Substituto
COTRA/CGTMO/DILIC/BAMA

09/01/11

EM BRANCO

Fis.: CGMAB/10
Proc.: 1329/07
Rubr.: fb

Fis: 264
Proc: 1329/07
Rubr.: fb

Diretoria de Planejamento e Pesquisa
Ofício nº. 52 /2011 – CGMAB - DPP

Brasília, 13 de janeiro de 2011.

A Sua Senhoria a Senhora
Gisela Damm Forattini
Diretora de Licenciamento Ambiental – DILIC
Instituto Brasileiro do Meio Ambiente e dos Recursos Naturais Renováveis – IBAMA.
Brasília – DF.


Assunto: BR-277/PR - Segunda Ponte Internacional - Publicação do recebimento da Licença Prévia nº. 378/2010.

Anexos: Comprovantes das publicações no DOU e em Jornal Local.

Senhora Diretora,

Em atendimento ao disposto na legislação ambiental, de acordo com o previsto na Resolução CONAMA nº. 006, Resolução CONAMA nº. 237, encaminhamos cópia da publicação, no Diário Oficial da União e comprovante de publicação em jornal local, do recebimento da Licença Prévia nº. 378/2010, emitida em 12/11/2010, válida pelo período de 02 (dois) anos, a partir da data de emissão, relativa às obras de implantação da Segunda Ponte Internacional Brasil (Foz do Iguaçu) – Paraguai (Presidente Franco).

Atenciosamente,


Julio Cesar Maia
Coordenador de Meio Ambiente Terrestre

MMA - IBAMA
Documento:
02001.003245/2011-75

Data: 13/01/11

Recebido no Apoio da
CGMAB/DPP/DNIT
Em: 13/01/11
Hora: 15:35
CS: 925516
A conferir
Cristiano

SAN – Setor de Autarquias Norte – Quadra 3 – Lote A
Edifício Núcleo dos Transportes – Fone: (61) 3315 4000
CEP: 70.040-920 – Brasília/DF – www.dnit.gov.br

De ordem, a CONTRA.
Em 14/01/11.

Patricia

Patricia de Abreu
Secretária
CGTMO/DILIC

Ao Dr. Rodrigo
 Para análise
 [Signature]

Janiel Santos Pin
Coordenador de Licenciamento de Transp.
Substituto *Rodrigues +*
CGTMO/DILIC *Funoua*
17/01/11



File: 265
Proc: 1329/07
Rubr: JB

Fis.: 131
Proc.: 46670
Rubr.: CANAL JB

mil, oitocentos e sessenta e nove reais e setenta e sete centavos) para RS 2.363.150,63 (dois milhões, trezentos e sessenta e três mil, cento e cinquenta reais e sessenta e três centavos) devido à aprovação do Plano de Trabalho nº 40.001.10.22.01.02. FLS. 02 DO 1º TERMO ADITIVO DO TERMO DE COOPERAÇÃO Nº 208/2010 VIGÊNCIA: O presente Termo de Cooperação terá o prazo de execução de 304 (trezentos e quatro) dias consecutivos contados a partir de 21/07/2010, data da liberação do crédito, configurada pela emissão do provisionamento financeiro, fazendo com que o término da vigência do mesmo ocorra em 20/05/2011, podendo ser prorrogado e/ou alterado mediante lavratura de Termos Aditivos, os quais passarão a integrar este Termo. EFICÁCIA: Este termo terá eficácia a partir da data de sua publicação, em extra, no DOU. DATA DA ASSINATURA: 10/11/2010.

EXTRATO DO 1º TERMO ADITIVO AO TERMO DE COOPERAÇÃO Nº 208/2010

Nº processo: 50600.001043/2010-00 REFERÊNCIA: Termo de Cooperação Técnica celebrado entre o Departamento Nacional de Infraestrutura de Transportes - DNIT, e o Ministério da Defesa - Comando do Exército, por intermédio do Departamento de Engenharia e Construção, CNPJ / MF nº 07.521.315/0001-23. SIGNATÁRIOS: Luiz Antonio Pagot - Diretor-Geral do Departamento Nacional de Infraestrutura de Transportes - DNIT, e o chefe General-de-Exército Iralo Fortes Avena. ESPECIE: 1º (Primeiro) Termo Aditivo de Retificação de Aumento de Valor, Prorrogação de Prazo, e Alteração do Parágrafo Primeiro da Cláusula Oitava do Termo de Cooperação nº 208/2010. FUNDAMENTO LEGAL: O presente Termo Aditivo ao Termo de Cooperação tem amparo nas disposições contidas na Lei Complementar nº 101, de 4 de maio de 2000, na Lei nº 8.666, de 21 de junho de 1993, no Decreto nº 6.170, de 25 de julho de 2007, no Decreto nº 6.428 de 14 de abril de 2008, no Decreto nº 93.872, de 23 de dezembro de 1986, na Portaria Interministerial nº 127, de 29 de maio de 2008. DAS ALTERAÇÕES DO PARÁGRAFO PRIMEIRO DA CLÁUSULA OITAVA - DOS BENS, passa ter a seguinte redação: PARÁGRAFO PRIMEIRO - Fim do Termo de Cooperação, observado o fiel cumprimento do objeto proposto, os bens patrimoniais acima referidos serão incorporados ao patrimônio do DNIT, de acordo com o Parágrafo Único do Artigo 56 do Decreto nº 93.872, de 23 de dezembro de 1986. OBJETO: Múnia Cooperação em atividades de Engenharia voltadas a levantamento topográfico, análise de pavimento rígido, quantificação de terraplenagem e avaliação técnica das soluções a adotar para a obra de adequação e duplicação da BR-101/NE, lotes 7 e 8, em Pernambuco. ECURSOR FINANCEIROS: Se dará mediante destaque orçamentário, de acordo com as parcelas do cronograma de desembolso do Plano de Trabalho, e Funcional Programática nº 26.782.1459/7435.0026, sendo que o valor vigente passa de R\$ 1.704.869,77 (um milhão, setecentos e quatro mil, oitocentos e sessenta e nove reais e setenta e sete centavos) para R\$ 2.363.150,63 (dois milhões, trezentos e sessenta e três mil, cento e cinquenta reais e sessenta e três centavos) devido à aprovação do Plano de Trabalho nº 40.001.10.22.01.02. FLS. 02 DO 1º TERMO ADITIVO DO TERMO DE COOPERAÇÃO Nº 208/2010 VIGÊNCIA: O presente Termo de Cooperação terá o prazo de execução de 304 (trezentos e quatro) dias consecutivos contados a partir de 21/07/2010, data da liberação do crédito, configurada pela emissão do provisionamento financeiro, fazendo com que o término da vigência do mesmo ocorra em 20/05/2011, podendo ser prorrogado e/ou alterado mediante lavratura de Termos Aditivos, os quais passarão a integrar este Termo. EFICÁCIA: Este termo terá eficácia a partir da data de sua publicação, em extra, no DOU. DATA DA ASSINATURA: 10/11/2010.

AVISOS

O Departamento Nacional de Infraestrutura de Transportes - DNIT torna público o aviso de recebimento da Licença de Instalação, do Instituto de Meio Ambiente e dos Recursos Naturais Renováveis - IBAMA, nº.733/2010, emitida em 12/11/2010, válida pelo período de 01 (um) ano, a partir da data de emissão, referente ao projeto de recuperação e implantação de acostamento na BR/262, no trecho compreendido entre a Divisa MS/SP à Front. Brasil/Bolívia, especificamente no subtrecho entre o Entr. Com. BR/439, em Anastácio, à Front. Brasil/Bolívia em Corumbá/Ladário, intrinsecamente no Estado do Mato Grosso do Sul, do Km 488,8 ao Km 773,0 com extensão de 284,2 Km, e com faixa de domínio definitiva de 35 m para cada lado.

O Departamento Nacional de Infraestrutura de transportes - DNIT torna público o aviso de recebimento da Licença Prévia, do Instituto Brasileiro de Meio Ambiente e dos Recursos Naturais Renováveis - IBAMA, nº. 377/2010, emitida em 12/11/2010, válida pelo período de 02 (dois) anos, a partir da data de emissão, referente à implantação de uma ponte sobre o Rio Araguaia, sobre a diretriz da BR-080, na localidade de São Miguel do Araguaia/GO, coordenadas geográficas 13º 12'30,54"S e 50º 35'24,66"W.

O Departamento Nacional de Infraestrutura de Transportes - DNIT, torna público o Aviso de Recebimento da Licença de Instalação, do Instituto Brasileiro de Meio Ambiente e dos Recursos Naturais Renováveis - IBAMA nº 740/2010, emitida em 12/11/2010, válida pelo período de 03 (três) anos, a partir da data de emissão, referente à implantação do Contorno Ferroviário de Camacari/BA (ligação ferroviária entre o Pólo Petroquímico de Camaçari e o Porto de Aratu), com 20 km de extensão.

Este documento pode ser verificado no endereço eletrônico http://www.in.gov.br/autenticada.html, pelo código 00032010111900171

O Departamento Nacional de Infraestrutura de Transportes - DNIT, torna público o Aviso de Recebimento da Licença Prévia, do Instituto Brasileiro de Meio Ambiente e dos Recursos Naturais Renováveis - IBAMA nº 378/2010, emitida em 12/11/2010, válida pelo período de 02 (dois) anos, a partir da data de emissão, relativa às obras de implantação da Segunda Ponte Internacional Brasil (Foz do Iguaçu) - Paraguai (Presidente Franco).

Em 18 de Novembro de 2010 LUIZ ANTONIO PAGOT Diretor-Geral

DIRETORIA-EXECUTIVA COORDENAÇÃO-GERAL DE CADASTRO E LICITAÇÕES

AVISO DE ADIAMENTO CONCORRÊNCIA Nº 466/2010

Comunicamos o adiamento da licitação supra citada, publicada no DOU de 13/10/2010, para 16/12/2010, às 15h00, no seguinte endereço: SAN, Quadra 03, Bloco "A" - Sala de Licitações da CGCL - Brasília/DF Assa Noite - BRASILIA - DF. Objeto: Elaboração de Projeto Básico de Engenharia para a Implantação do "Corredor Ferroviário de Santa Catarina" - Itajaí/SC - Chapecó/SC, Ferrovias EF-487. Subdividido em 05 lotes

NADJA TEREZA MONTEIRO DE OLIVEIRA Coordenadora Geral

(SIDE - 18/11/2010) 393003-39252-2010NE901411

AVISOS DE CONVOCAÇÃO CONCORRÊNCIAS EDITAL Nº 727/2009-00

O Departamento Nacional de Infra-Estrutura de Transportes - DNIT, Autarquia Federal vinculada ao Ministério dos Transportes, através da Coordenação Geral de Cadastro e Licitações, torna público aos interessados na licitação do Edital em epígrafe, que a abertura das propostas de preços fica marcada para o dia 24 de novembro de 2010 às 09h30min, na Sala de Licitações da CGCL no seguinte endereço: SAN Quadra 03, Bloco "A" - Mezzanino Sul - Brasília/DF.

EDITAL Nº 764/2009-00

O Departamento Nacional de Infra-Estrutura de Transportes - DNIT, Autarquia Federal vinculada ao Ministério dos Transportes, através da Coordenação Geral de Cadastro e Licitações, torna público aos interessados na licitação do Edital em epígrafe, que a abertura das propostas de preços fica marcada para o dia 30 de novembro de 2010 às 09h30min, na Sala de Licitações da CGCL no seguinte endereço: SAN Quadra 03, Bloco "A" - Mezzanino Sul - Brasília/DF.

Brasília, 18 de novembro de 2010.

NADJA TEREZA MONTEIRO DE OLIVEIRA Coordenadora Geral

AVISOS DE RETIFICAÇÃO CONCORRÊNCIAS EDITAL Nº 448/2010-00

O Departamento Nacional de Infra-Estrutura de Transportes - DNIT, Autarquia Federal vinculada ao Ministério dos Transportes, através da Coordenação Geral de Cadastro e Licitações, torna público, a todos os interessados na licitação do edital em epígrafe, que a mesma sofreu a 2ª retificação. Cópia da referida retificação poderá ser obtida no endereço: SAN, Quadra 03 Bloco "A" Mezzanino Sul - Brasília/DF ou através do site: www.dnit.gov.br. Informamos ainda que a licitação supra citada, em função desta Errata, fica adiada para o dia 22/12/2010 às 15:00 hrs. As novas datas das vistas técnicas ficam agendadas para os seguintes dias: 02 e 13 de dezembro de 2010.

EDITAL Nº 385/2010-00

O Departamento Nacional de Infra-Estrutura de Transportes - DNIT, Autarquia Federal vinculada ao Ministério dos Transportes, através da Coordenação Geral de Cadastro e Licitações, torna público, a todos os interessados na licitação do edital em epígrafe, que o mesmo sofreu a 2ª retificação. Cópia da referida retificação poderá ser obtida junto a CGCL no seguinte endereço: SAN, Quadra 03 Bloco "A" - Mezzanino Sul - Brasília/DF, ou através do site: www.dnit.gov.br.

Em função dessa Errata, a licitação supra citada, fica adiada para o dia 22/12/2010, às 09:30 horas no Edifício Sede do DNIT, Sala de Licitações, Brasília/DF.

Brasília, 18 de novembro de 2010.

NADJA TEREZA MONTEIRO DE OLIVEIRA Coordenadora Geral

RETIFICAÇÃO

O Departamento Nacional de Infra-Estrutura de Transportes - DNIT, Autarquia Federal vinculada ao Ministério dos Transportes, através da Coordenação Geral de Cadastro e Licitações, torna público, a todos os interessados na licitação do edital em epígrafe, que no Resultado de Julgamento, publicado no DOU de 17/11/2010, Seção 3, página 204.

Onde se lê: "Lote 01: Direção Consultoria e engenharia Ltda - NPT = 100,00; NPP = 94,24 e NF = 97,70, com valor global de R\$ 2.153.527,20 (dois milhões cento e cinquenta e cinco mil quinhentos e vinte e sete reais e vinte centavos)" Leia-se: "Lote 01: Direção Consultoria e engenharia Ltda - NPT = 100,00; NPP = 94,62 e NF = 97,85, com valor global de R\$ 2.153.527,20 (dois milhões cento e cinquenta e cinco mil quinhentos e vinte e sete reais e vinte centavos)"

SUPERINTENDÊNCIA REGIONAL NO AMAZONAS E RORAIMA

EXTRATO DE TERMO ADITIVO Nº 3/2010

Número do Contrato: 13/2008. Nº Processo: 50601000024200742. Contratante: DNIT-DEPARTAMENTO NACIONAL DE INFRAESTRUTURA DE TRANSPORTES. CNPJ Contratado: 41858754000164. Contratado: ASC EMPREENDIMENTOS E CONSTRUÇÕES-LTDA. Objeto: 3 Termo Aditivo de reatificação e de prorrogação de prazo ao contrato, passando o vencimento de 11/11/2010 para 11/11/2011, com início a partir de 12/11/2010. Fundamento Legal: Art.57, II e art. 60 da Lei 8666/93 e demais alterações posteriores. Vigência: 12/11/2010 a 11/11/2011. Data de Assinatura: 11/11/2010.

(SICON - 18/11/2010) 393009-39252-2010NE900006

SUPERINTENDÊNCIA REGIONAL NA BAHIA

EXTRATO DE TERMO ADITIVO Nº 1/2010

Número do Contrato: 725/2009. Nº Processo: 50605000761200977. Contratante: DNIT-DEPARTAMENTO NACIONAL DE INFRAESTRUTURA DE TRANSPORTES. CNPJ Contratado: 35467604000127. Contratado: ATP ENGENHARIA LTDA -Objeto: Primeiro Termo Aditivo de Prorrogação de Prazo ao Contrato SR-05/0725/2009 por mais 60 (sessenta) dias corridos, a partir de 23/10/2010, passando a vencer em 21/12/2010. Fundamento Legal: Lei 8.666/93, suas alterações posteriores e no Parágrafo Primeiro da Cláusula Sexta do Contrato. Vigência: 23/10/2010 a 21/12/2010. Data de Assinatura: 22/10/2010.

(SICON - 18/11/2010)

SUPERINTENDÊNCIA REGIONAL NO CEARÁ

RESULTADO DE JULGAMENTO PREGÃO Nº 199/2010

Comunicamos o resultado do Edital em epígrafe. Firma vencedora dos itens 1, 2 e 3: Avant Comercio Ltda., com valor global de R\$ 28.000,00 (vinte e oito mil reais).

ALAN RANIERI BANDEIRA RAULINO Pregoeiro

(SIDE - 18/11/2010) 393024-39252-2010NE900014

SUPERINTENDÊNCIA REGIONAL EM GOIAS E DISTRITO FEDERAL

AVISO DE LICITAÇÃO CONVITE Nº 526/2010

Objeto: Contratação de empresa para execução de Obra de Arte Corrente (BSTC 80 cm) no km 61,80 da Rodovia BR-060/GO, trecho: Div. DF/GO - Di. Iv. GO/MS, subtrecho: Imc. Trav. Urb. Abadiânia - Entr. GO-338 (Abadiânia - Fim Trav. Urbe na), segmento: km 61,80 - Ponto Localizado, ex tenção: Ponto Localizado. Total de Itens Licitados: 00001. Edital: 19/11/2010 de 08h30 às 11h30 e de 14h às 17h30. ENDEREÇO: Av. 24 de Outubro nº. 311 Setor dos Funcionários - GOIANIA - GO. Entrega das Propostas: 26/11/2010 às 09h00. Endereço: Av. 24 de Outubro nº. 311 Setor dos Funcionários - GOIANIA - GO

ALFREDO SOUBIHE NETO Superintendente

(SIDE - 18/11/2010) 393011-39252-2010NE900007

SUPERINTENDÊNCIA REGIONAL EM MATO GROSSO DO SUL

AVISO DE ALTERAÇÃO PREGÃO Nº 510/2010

Comunicamos que o edital da licitação supra citada, publicada no DOU de 09/11/2010 foi alterado. OBJETO: PREGÃO ELETRÔNICO Contratação de empresa para prestação de serviços de gerenciamento, controle e fornecimento de combustíveis para atender a frota de veículos da SR-MS/DNIT em rede especializada de serviços, mediante a implantação de sistema de cartão magnético de monitoramento de frota. Total de Itens Licitados: 00004 Novo Edital: 19/11/2010 das 08h30 às 11h30 e das 13h30 às 17h30 Endereço: Rua Antonio Maria Coelho 3099 Jardim dos Estados - CAMPO GRANDE - MS. Entrega das Propostas: a partir de 19/11/2010 às 08h30 no site www.comprasnet.gov.br. Abertura das Propostas: 01/12/2010, às 09h30 no site www.comprasnet.gov.br.

MARCELO MIRANDA SOARES Pregoeiro

(SIDE - 18/11/2010) 393010-39252-2010NE900022

Documento assinado digitalmente conforme MP nº 2.200-2 de 24/08/2001, que institui a Infraestrutura de Chaves Públicas Brasileira - ICP-Brasil.

CANCELADO

EM BRANCO



EMPRESA BRASIL DE COMUNICAÇÃO - EBC
 SCS Q. 8, Bl. B-50, Ed. Venâncio 2000 - 1º Subsolo - Asa Sul - CEP 70333-900
 CP 08840 - Brasília/DF Telefone: (61) 3799-5200 - CNPJ: 09.168.704/0001-42
 Coordenação de Publicidade Legal

| | |
|----------------|----------------|
| Planilha | 0729/10 |
| Data / Emissão | 18/11/2010 |

Fls.: **1120**
 Prec.: **2006130**
 Rubr.: **JB**

| | |
|-------|---------------|
| Fls | 266 |
| Proc | 1329/7 |
| Rubr. | JB |

Tipo de Campanha: **LEGAL**

Planilha de Ações de Divulgação - impressa
 (Não Preencher os campos de Códigos e Protocolo)

Identificação do Órgão ou Entidade: **DNIT - SEDE - DF - BRASÍLIA**

Insc. Estadual: **ISENTOS**

Título: **AVISO DE RECEBIMENTO DE LICENÇA DE PRÉVIA Nº 378/2010**

Fornecedor: **EBC SERVIÇOS**

Mídia (Discriminação Abaixo): **R\$ 497,00**

Discriminação do valor da mídia por veículo (Utilizar anexo, se necessário)

| Desconto | Formato col x elt | Nome do Veículo | Dt Publicação | Cidade | UF | R\$ |
|----------|-------------------|--------------------------------|---------------|----------|----|--------|
| 0,00% | 2 x 5 | Gazeta do Povo (Curitiba - PR) | 19/11/2010 | CURITIBA | PR | 497,00 |

Observações, Justificativas e Esclarecimentos

| | | |
|---------------------|---|--|
| Cidade - UF Cliente | Contato | Identificação e Assinatura do Solicitante |
| BRASILIA DF | JULIANA Fax: 3315-4448 Fone: 3315-4665 | Marlana Borella ASSESSORIA DE COMUNICAÇÃO SOCIAL |

AUTORIZAÇÃO OU CANCELAMENTO FAX (61) 3799-5589 - DÚVIDAS FONE (61) 3799-5590

Espaço reservado à Secretaria de Comunicação Social da Presidência da República.

[Assinatura]
 Secretária de Comunicação Social
 Ministério da Comunicação Social/MS
 Brasília
 18/11/2010

"A concordância da Secretaria de Comunicação Social da Presidência da República com a Ação de Comunicação caracterizada nesta Planilha limita-se aos aspectos técnico-publicitários e não exime a responsabilidade administrativa dos dirigentes da Entidade que a propõe".

CANCELADO

EM BRANCO

02 X 05

9,7

Fis.: 11300
 Pr: CANCELADO
 Rubr.: JB

Fis 267
 Proc 132907
 Rubr.: JB


DEPARTAMENTO NACIONAL DE INFRAESTRUTURA DE TRANSPORTES

Ministério dos Transportes


UM PAÍS DE TODOS GOVERNO FEDERAL

AVISO DE RECEBIMENTO DE LICENÇA PRÉVIA

O Departamento Nacional de Infraestrutura de Transportes – DNIT torna público o aviso de recebimento da Licença Prévia, do Instituto Brasileiro do Meio Ambiente e dos Recursos Naturais Renováveis – IBAMA, nº. 378/2010, emitida em 12/11/2010, válida pelo período de 02 (dois) anos, a partir da data de emissão, relativa às obras de implantação da Segunda Ponte Internacional Brasil (Foz do Iguaçu) – Paragual (Presidente Franco).

DNIT - SEDE - DF - BRASÍLIA

Planilha: 0729/10
 Jornal: GAZETA DO POVO (CURITIBA - PR)
 Data: 19/11/10 - PI 49039/2010
 Classificado/Regional

Gilmar
 18/11/10 14:36

CANOTLADO

EM BRANCO

Fls. 266
Proc. 1329/07
Rubr. JB

Fls.: 114
Proc.: 46030
Rubr.: JB



MINISTÉRIO DO MEIO AMBIENTE - MMA
INSTITUTO BRASILEIRO DO MEIO AMBIENTE E DOS RECURSOS NATURAIS RENOVÁVEIS - IBAMA
DIRETORIA DE LICENCIAMENTO E QUALIDADE AMBIENTAL
COORDENAÇÃO GERAL DE LICENCIAMENTO AMBIENTAL

SCEN - Trecho 2, Edifício Sede - Bloco C, Brasília - DF CEP: 70.818-900
Tel.: (0xx) 61 316-1071 Fax: (0xx) 61 313-1306 - URL: <http://www.ibama.gov.br>

MEMÓRIA DE REUNIÃO

Local: IBAMA-SEDE

Data: 20/01/2011

Horário: 15:00

Assunto: Acesso da Segunda Ponte Internacional Brasil-Paraguai

Participantes: Lista Anexa

- 1) A reunião teve por objetivo a discussão dos pontos levantados no check list do EIA/RIMA dos acessos da Segunda Ponte Internacional Brasil-Paraguai.
- 2) Em relação ao meio biótico, foi apresentado um documento preliminar para visualização da readequação dos dados primários, conforme solicitado na Nota Técnica nº 187/2010. O ~~(dados apre)~~ documento apresentado atende as solicitações da Nota Técnica citada.
- 3) Quanto aos itens relacionados à pedologia, o técnico Renan esclareceu a situação da área, informando que, apesar de existirem duas classes de solo, o comportamento de ambos em relação aos impactos previstos, será semelhante. Foi solicitado pelo IBAMA que tais esclarecimentos sejam incluídos no texto do estudo.
O mapa de pedologia pode ser mantido conforme já apresentado no estudo.
- 4) Para erodibilidade, deverá ser melhorada a discussão sobre o tema e representado o mapa em escala 1:20.000.

Sm.

JB
E
Man

EM BRANCO

5) Em relação à pedologia, foi acordado que deverá ser apresentada uma discussão sobre o estado e técnicas de conservação do solo.

6) A Progeria apresentou a lei estadual do Paraná que define os cursos d'água da bacia do Paraná como classe 2. Com tal definição, foi solicitado que fosse observada a CONAMA 357/2005 para a análise dos dados.

7) Quanto às fontes poluidoras foi solicitado à empresa consultora que fosse elaborado um mapa de fontes poluidoras principais baseado no uso e ocupação do solo, apresentando dados primários.

8) Caracterizar se existem ou não estruturas de captação na área de influência indireta.

Im.

E Terceira

EM BRANCO

EM BRANCO

121
CANCELADO
008/10
JB

DNIT

| | |
|-------|--------|
| Fis | 274 |
| Proc | 132907 |
| Rubr. | JB |

MMA - IBAMA
Documento:
02001.024086/2011-42

Data: 10 05 2011

Diretoria de Planejamento e Pesquisa
Coordenação-Geral de Meio Ambiente
Ofício n°. 750 /2011/CGMAB/DPP

Brasília, 10 de maio de 2011.

A Sua Senhoria o Senhor
Eugênio Pio Costa
Coordenador- Geral de Transportes, Mineração e Obras Civas/CGTMO
Diretoria de Licenciamento Ambiental/DILIC
Instituto Brasileiro do Meio Ambiente e dos Recursos Naturais Renováveis/ IBAMA
SCEN Trecho 2 Ed. Sede do IBAMA
CEP: 70.818-900 Brasília, DF

Assunto: **BR-277 – Versão final do EIA/RIMA do acesso à Segunda Ponte Brasil/Paraguai**


- Anexos: (1) Estudo de Impacto Ambiental/ EIA Tomo 1
(2) Estudo de Impacto Ambiental/ Tomo 2
(3) Relatório de Impacto Ambiental/ RIMA
(4) Geoprocessamento
(5) Anexos

Senhor Coordenador- Geral,

Em referência ao licenciamento ambiental do acesso à Segunda Ponte Internacional Brasil (Foz do Iguaçu)- Paraguai (Presidente Franco), encaminhamos a versão final dos documentos supracitados.

2. Colocamo-nos à disposição para quaisquer esclarecimentos que se fizerem necessários.

Atenciosamente,


Júlio César Maia
Coordenador de Meio Ambiente Terrestre

CS 950 439

De ordem, à CONTRA.

Patricia.

Patricia de Abreu
Secretária
CGTMO/DILIC

11/05/11

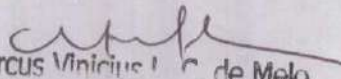
ROD FERVIAS

À ANAÍSTA KARIN, 19/05/11

7/ANÁLISE E DISPONIBILIZAÇÃO

DO EIA, EM CONJUNTO COM OS
ANAÍSTAS PAULO BRENNY, CARLA, FÁ-
BIO TIELLET e CLAUDE.

EM 16.05.2011


Marcus Vinicius de Melo
Coordenador de Licenciamento de Transportes,
Rodovias e Ferrovias
COTRACGTMO/DILIC/SAMA

- FÁBIO TIELLET - visto - 19/05/11 - F. Brenny
- clauce - visto - 19/05/11
- Carla Costa - Gb 23/05/11
- PAULO BRENNY 23/05/11

| Documento | Solicitação | Localização |
|-----------------------------------|--|--|
| | <p>Meio Biótico</p> <ol style="list-style-type: none"> 1. Caracterização / descrição dos pontos de amostragem 2. Datas dos levantamentos 3. Quais métodos foram utilizados em cada ponto amostral 4. Esforço amostral para cada método em cada ponto amostral 5. Número de transectos/estações amostrais/armadilhas por ponto amostral | <p>Flora: p. 2020-213</p> <p>Fauna:</p> <ul style="list-style-type: none"> - ictio: p. 221226/229 - masto: 256 – 260/263 - avi: 285-287 - herpeto: 318-319 323-324 - geral: 328-331 |
| <p>NT 138/2010 15/10/2010</p> | <p>Meio Físico</p> <ol style="list-style-type: none"> 1. Avaliação das características geotécnicas dos terrenos atingidos diretamente pelas obras; 2. Georreferenciamento das áreas de apoio 3. Recursos hídricos e fisiografia fluvial 4. Pedologia | <ol style="list-style-type: none"> 1. Item 2.1.5.5. p. 119-122 2. 122 a 143 3. Item 2.1.7.1. p. 159-196 4. 144-157 |
| | <p>Meio socioeconômico</p> <ol style="list-style-type: none"> 1. Expectativas da população 2. Previsão de projetos de assentamentos rurais na AID e ADA; 3. Condições gerais de habitação/moradia, situação econômica, nível de renda, emprego na área a ser desapropriada e entorno; 4. Procedimentos e medidas de para ressentamento e desapropriação das populações atingidas 5. Diagnóstico dos bens imateriais AID | <ol style="list-style-type: none"> 1. P. 15, 41*, 227 2. P. 65-72, 73 3. P. 56 -63 4. P. 90 5. P. 120 |

Fig.: 122
 Proc: 460600
 Rubr.: CANCELADO
 JB

Fig: 272
 Proc: 1329/07
 Rubr.: JB

07/03/2011

EM BRANCO

| | | |
|-----------------------------------|---|---|
| | <p>Meio Biótico</p> <ol style="list-style-type: none"> 1. Caracterização/descrição dos pontos de amostragem: além de informar o tipo de ambiente, informar qual a situação de conservação de tais ambientes; 2. Datas dos levantamentos: avi e ictio; 3. Quais métodos foram utilizados em cada ponto amostral: avifauna. Sugere-se tabela 4. Esforço amostral: tabelas 5. Nº de transectos: tabelas | <p>Fauna:</p> <ul style="list-style-type: none"> - ictio: p. 221226/229 - masto: 256 – 260/263 - avi: 285-287 - herpeto: 318-319 323-324 - geral: 328-331 |
| <p>NT 187/2010 17/12/2010</p> | <p>Meio Físico</p> <ol style="list-style-type: none"> 1. Avaliação das características geotécnicas dos terrenos atingidos diretamente pelas obras; 2. Georreferenciamento das áreas de apoio 3. Pedologia <ul style="list-style-type: none"> - Descrição e mapeamento dos tipos de solos (unidades/classes – com auxílio de levantamentos de campo), estado de conservação, características geotécnicas e eventual presença de solos hidromórficos; - Descrição e mapeamento do grau de erodibilidade dos solos, destacando suscetibilidade a processos de erosão/assoreamento – quando necessário, deverão ser realizadas análises de estabilidade; <p>- Apresentar dados primários</p> | <ol style="list-style-type: none"> 1. Atendido satisfatoriamente 2. Atendido satisfatoriamente 3. 144-154 <p>148-153</p> |

Fis.: 133
Proc.: 4605/10
Rubr.: *JB*

Fis. 273
Proc. 1329/07
Rubr.: *JB*

REVISTA

EM BRANCO

| | | |
|---|--|---|
| <p>Reunião DILIC/IBAMA, PROGAIA e DNIT 20/01/2011</p> | <p>Recursos hídricos 4. avaliar as qualidades física e química das águas em pontos de amostragem de cursos d'água da AID,...</p> <p>5. Identificar as possíveis fontes poluidoras desses recursos hídricos, na AID e ADA</p> <p>6. mapa</p> <p>Fisiografia Fluvial 7. apresentar estudos de cheias e caracterização dos regimes hidrológicos da bacia hidrográfica</p> | <p>4. P. 162-168</p> <p>5. 168-169</p> <p>6. Ver nota da Reunião.</p> <p>7. Atendido satisfatoriamente</p> |
| | <p>Meio Socioeconômico</p> | <p>Todas as pendências sanadas.</p> |
| | <p>Meio Biótico</p> <p>Meio Físico</p> <p>1. Pedologia: inserir no texto que apesar de existirem duas classes de solo, o comportamento de ambos, em relação aos impactos previstos será semelhante. Inserir no texto</p> <p>2. Erodibilidade: melhorar a discussão sobre o tema e reapresentar o mapa em escala 1:20.000</p> <p>3. Pedologia: deverá ser apresentada uma discussão sobre o estado de técnicas de conservação de solo</p> <p>4. Recursos hídricos: observar a CONAMA 357/05 para análise das classes dos cursos d'água.</p> <p>5. Fontes poluidoras: elaborar um mapa de fontes poluidoras principais baseado no uso e ocupação do solo, apresentando dados primários</p> | <p>Atende às solicitações das NT anteriores</p> <p>1. 121.</p> <p>2. Pág. 148; pág. 153; pág. 155.</p> <p>3. 155-157</p> <p>4. p. 166-168</p> <p>5. Os mapas foram apresentados em caderno de resposta.</p> |

Fis.: 1.240
Proc: CAN/606110
Rubr.: JB

Fis 279
Proc 1329/07
Rubr.: JB

EM BRANCO

EM BRANCO



6. Caracterizar se existem ou não estruturas de
captação na área de influencia indireta

Pág. 169.

~~Fis.: 460600
Proc.: 125
Rubr.: 1275~~

4

Fis.: 125
Proc.: 460600
Rubr.: 1275
Proc: 1329/07
Rubr.: 1275

COA 33447

LM BRANCO

Fis 276
Proc 1329/07
Rubr: JB

Folha: _____
Processo: 4606/10
Rubrica: JB



**SERVIÇO PÚBLICO FEDERAL
MINISTÉRIO DO MEIO AMBIENTE
INSTITUTO BRASILEIRO DO MEIO AMBIENTE E DOS RECURSOS NATURAIS RENOVÁVEIS – IBAMA**

Nota Técnica nº 045/2011 – COTRA/CGTMO/DILIC/IBAMA

Brasília, 17 de março de 2011

Ao Coordenador de Licenciamento de Transportes – Rodovias e Ferrovias
Marcus Vinicius L. C. de Melo

**Avaliação das complementações do EIA/RIMA
protocoladas neste Instituto em 23 de fevereiro do
corrente ano.**

Processo: 02001.004606/2010-10

INTRODUÇÃO

A presente Nota contém análise da adequação das complementações do EIA/RIMA do acesso à Segunda Ponte Internacional Brasil (Foz do Iguaçu) – Paraguai (Presidente Franco) às solicitações constantes das Nota Técnica nº 187/2010-COTRA/CGTMO/DILIC/IBAMA e da Ata de Reunião do dia 20/01/2011.

Em junho de 2010 foi protocolada a primeira versão do EIA/RIMA, que foi devolvida para readequação por falta de dados em todos os meios. No mês de novembro do corrente ano foi protocolada a segunda versão do estudo, que foi analisado na Nota Técnica nº 187/2010-COTRA/CGTMO/DILIC/IBAMA, que apontou algumas deficiências de informações, que foram discutidas em reunião ocorrida no dia 20/01/2011. As complementações foram protocoladas no dia 23/02/2011.

DA ANÁLISE

Meio Biótico:

De acordo com a Nota Técnica nº 187/2010-COTRA/CGTMO/DILIC/IBAMA e com a Ata de Reunião, os dados que deveriam ser complementados são os que constam abaixo:

- *Caracterização/descrição dos pontos de amostragem;*
- *Datas dos levantamentos;*
- *Quais métodos foram utilizados em cada ponto amostral;*
- *Esforço amostral para cada método em cada ponto amostral, e*
- *Número de transectos/estações amostrais/armadilhas por ponto amostral.*

H B

Folha: _____

Processo: _____

Rubrica: _____

O documento protocolado, contendo os dados faltosos e as complementações discutidas em reunião, apresenta todos os itens solicitados. Portanto, esta equipe considera atendidas as exigências em relação à fauna.

Meio Físico:

Os documentos protocolados no IBAMA em 23/02/2001 pelo DNIT, traz satisfatoriamente as complementações levantadas na Nota Técnica nº 187/2010-COTRA/CGTMO/DILIC/IBAMA e discutidas em reunião do 20/01/2011.

Complementações apresentadas:

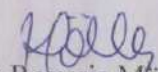
- *Esclarecimento e melhor discussão sobre as diferentes unidades pedológicas e seu comportamento em relação aos impactos ambientais e sua erodibilidade.*
- *Discussão sobre práticas de conservação do solo.*
- *Enquadramento e discussão sobre os corpos hídricos em classes de uso.*
- *Relato sobre os tipos de fontes poluidoras existentes na área de influência direta.*
- *Indicação que não existem estruturas de captação de água na área de influência indireta do empreendimento.*
- *Mapas reelaborados em escala adequada.*

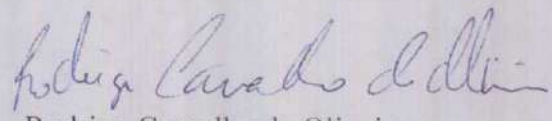
CONCLUSÃO

Após a análise das complementações apresentadas, a equipe técnica conclui que uma nova versão do EIA/RIMA deve ser protocolada, integrando as complementações e correções aprovadas e solicitadas, inclusive os novos mapas.

Após o recebimento da nova versão do estudo, deverão ser apresentadas ao IBAMA cópias dos protocolos do EIA/RIMA nos órgãos intervenientes (ICMBio, IPHAN, FUNAI, INCRA, Fundação Palmares, Prefeituras Municipais da área de influência do empreendimento, Superintendência Estadual do IBAMA, Órgãos Estaduais e Municipais de Meio Ambiente e Instituto das Águas do Paraná, entre outros).

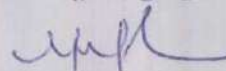
À Consideração Superior,


Karin Rovaris Möller
Analista Ambiental


Rodrigo Carvalho de Oliveira
Analista Ambiental

DE ACORDO,

em 18.03.2011



MARCUS VINICIUS
Coordenador de Licenciamento de Transportes
Rodovias e Ferrovias
COTRA/CGTMO/DILIC/IBAMA

(FAVOR REEMBOLSO OFÍCIO
AO EMPREENDEDOR)



SERVIÇO PÚBLICO FEDERAL
MINISTÉRIO DO MEIO AMBIENTE - MMA

INSTITUTO BRASILEIRO DO MEIO AMBIENTE E DOS RECURSOS NATURAIS RENOVÁVEIS - IBAMA

SCEN - Trecho 2, Edifício Sede - Bloco C, Brasília - DF CEP: 70.818-900

Tel.: (0xx) 61 3316-1293, Fax: (0xx) 61 3225-0564 - URL: <http://www.ibama.gov.br>

Fis. ~~CANCELADO~~ 118
Proc.: 1606/10
Rubr.: JB

Fis. 277
Proc. 1329/07
IBAMA JB

Ofício nº 89 /2011 -COTRA/CGTMO/DILIC/IBAMA

Brasília, 8 de março de 2011.

À Sua Senhoria a Senhora

Aline Figueiredo Freitas Pimenta

Coordenadora Geral de Meio Ambiente - CGMAB

SAN, Quadra 3, Lote A - Ed. Núcleo dos Transportes

CEP 70.040-902 - Brasília - DF

Fax: (61) 3315-4083

Assunto: **Acesso à Segunda Ponte Internacional Brasil-Paraguai**

Senhora Coordenadora Geral,

1. Informo que as complementações do EIA/RIMA, protocoladas neste Instituto em 23/02/11, foram consideradas satisfatórias.
2. Solicito, porém, que seja protocolada uma nova versão do EIA/RIMA que contemple as modificações e complementações solicitadas no Nota Técnica nº 187/2010-COTRA/CGTMO/DILIC/IBAMA, bem como aquelas discutidas na reunião do dia 20/01/2011.
3. A nova versão também deverá ser protocolada nos órgãos partícipes do processo de licenciamento ambiental, tais como: ICMBio, IPHAN, FUNAI, INCRA, Fundação Palmares, Prefeituras Municipais da área de influência do empreendimento, Superintendência Estadual do IBAMA, Órgãos Estaduais e Municipais de Meio Ambiente e Instituto das Águas do Paraná, entre outros.
4. Somente após a entrega das cópias referentes aos protocolos do EIA/RIMA nestes órgãos será publicado o aceite do estudo ambiental.
5. Sem mais para o momento.

Atenciosamente,

MARCUS VINÍCIUS L. C. DE MELO

COORDENADOR DE LICENCIAMENTO DE TRANSPORTES - RODOVIAS E FERROVIAS
COTRA/CGTMO/DILIC/IBAMA

EM BRANCO



MINISTÉRIO DO MEIO AMBIENTE - MMA
INSTITUTO BRASILEIRO DO MEIO AMBIENTE E DOS RECURSOS NATURAIS RENOVÁVEIS - IBAMA
DIRETORIA DE LICENCIAMENTO E QUALIDADE AMBIENTAL
COORDENAÇÃO GERAL DE LICENCIAMENTO AMBIENTAL

SCEN - Trecho 2, Edifício Sede - Bloco C, Brasília - DF CEP: 70.818-900
Tel.: (0xx) 61 316-1071 Fax: (0xx) 61 313-1306 - URL: <http://www.ibama.gov.br>

MEMÓRIA DE REUNIÃO

Local: IBAMA/SEDE

Data: 19/05/2010

Horário: 16:00

Assunto: EIA/RIMA do Acesso à Segunda Ponte Internacional Brasil - Paraguai

Participantes: Lista Anexa

1. A reunião tem como objetivo verificar a versão do EIA/RIMA que foi protocolada com todas as solicitações presentes nas Notas Técnicas nº 138/2010 e 187/2010 e na Ata de Reunião do dia 20/01/2011. Para tanto, o IBAMA solicitou ao DNIT e à PROGAMA que fosse apresentada tabela indicando a localização, na versão atual, destas solicitações.

Cópia desta tabela está anexada a esta ATA.


2. Em relação ao meio biótico, todas as solicitações foram atendidas e identificadas na versão atualizada.

3. Quanto ao meio físico, todas as solicitações constam na atual versão.

4. Para o meio socioeconômico também foram atendidas as solicitações e inseridas na versão atualizada.

5. O DNIT solicitou que o IBAMA envie ofício à CGMAB informando que o EIA/RIMA atende ao TR emitido e que o mesmo pode ser enviado aos órgãos partícipes do processo de licenciamento ambiental.

esfalso

 Elaine
E K L

EM BRANCO

EM BRANCO



SERVIÇO PÚBLICO FEDERAL
MINISTÉRIO DO MEIO AMBIENTE - MMA

INSTITUTO BRASILEIRO DO MEIO AMBIENTE E DOS RECURSOS NATURAIS RENOVÁVEIS - IBAMA
SCEN - Trecho 2, Edifício Sede - Bloco C, Brasília - DF CEP: 70.818-900
Tel.: (0xx) 61 3316-1293, Fax: (0xx) 61 3225-0564 - URL: <http://www.ibama.gov.br>

Fis: 12600
Proc: 4606/10
Rub: JB

Fis: 280
Proc: 132907
Rubr.: JB

Ofício nº 376 /2011 -COTRA/CGTMO/DILIC/IBAMA

Brasília, 23 de maio de 2011.

À Sua Senhoria a Senhora
Aline Figueiredo Freitas Pimenta
Coordenadora Geral de Meio Ambiente - CGMAB
SAN, Quadra 3, Lote A - Ed. Núcleo dos Transportes
CEP 70.040-902 - Brasília - DF
Fax: (61) 3315-4083

Assunto: **Acesso à Segunda Ponte Internacional Brasil-Paraguai**

Senhora Coordenadora Geral,

1. Informo que a nova versão do EIA/RIMA protocolado neste Instituto em 10/05/11, atende ao TR emitido para o empreendimento supracitado.
2. Solicito, porém, que seja enviado a este IBAMA o caderno de mapas em tamanho A3, citado durante a reunião do dia 19/05/11 e que não foi protocolado até o momento.
3. A nova versão deverá ser protocolada nos órgãos partícipes do processo de licenciamento ambiental, tais como: ICMBio, IPHAN, FUNAI, INCRA, Fundação Palmares, Prefeituras Municipais da área de influência do empreendimento, Superintendência Estadual do IBAMA, Órgãos Estaduais e Municipais de Meio Ambiente e Instituto das Águas do Paraná, entre outros.
4. Somente após a entrega das cópias referentes aos protocolos do EIA/RIMA nestes órgãos será publicado o aceite do estudo ambiental.
5. Sem mais para o momento.

Atenciosamente,

MARCUS VINICIUS L. C. DE MELO
COORDENADOR DE LICENCIAMENTO DE TRANSPORTES - RODOVIAS E FERROVIAS
COTRA/CGTMO/DILIC/IBAMA

RECEBIDO
Em 24 / 05 / 11
Antonio [Assinatura]

EM BRANCO

Diretoria de Planejamento e Pesquisa
Coordenação-Geral de Meio Ambiente
Ofício n°. 926 /2011/CGMAB/DPP

Brasília, 09 de junho de 2011.

A Sua Senhoria o Senhor
Eugênio Pio Costa
Coordenador- Geral de Transportes, Mineração e Obras Civas/CGTMO
Diretoria de Licenciamento Ambiental/DILIC
Instituto Brasileiro do Meio Ambiente e dos Recursos Naturais Renováveis/ IBAMA
SCEN Trecho 2 Ed. Sede do IBAMA
CEP: 70.818-900 Brasília, DF

Assunto: **BR-277 – licenciamento ambiental dos acessos à Segunda Ponte Brasil/Paraguai**

Ref: Ofício nº 176/2011- COTRA/CGTMO/DILIC/IBAMA

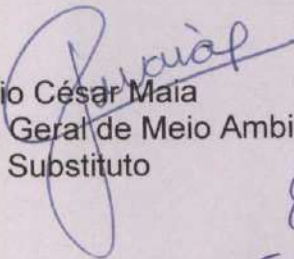
Anexos: (1) cópias dos Ofícios 2011/CGMAB/DPP do nº 854 ao 866
(2) Caderno de Geoprocessamento

Senhor Coordenador- Geral,

Em referência ao licenciamento ambiental do acesso à Segunda Ponte Internacional Brasil (Foz do Iguaçu)- Paraguai (Presidente Franco), encaminhamos cópia das correspondências entregues aos órgãos partícipes do processo de licenciamento, conforme solicitado pelo ofício nº 176/2011- COTRA/CGTMO/DILIC/IBAMA.

2. Enviamos, ainda, Caderno de Geoprocessamento contendo mapas em tamanho A3, atendendo solicitação da equipe técnica dessa COTRA/DILIC/IBAMA, feita em reunião.
3. Colocamo-nos à disposição para quaisquer esclarecimentos que se fizerem necessários.

Atenciosamente,


Júlio César Maia
Coordenador- Geral de Meio Ambiente
Substituto

*Este original substitui
cópia retirada do processo*


Karin Rovaris Möller
Analista Ambiental
COTRA/CGTMO/DILIC/IBAMA
Matrícula: 1572133

CS: 957948

De ordem, a CONTRA.

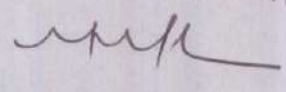
Patricia de Abreu
Secretária
CGTMO/DILIC

10/06/11.

A ANAÍSTA KAMIN,

P/ANÁLISE.

em 24.6.2011



MARCUS VINÍCIUS
Coordenador de Licenciamento de Transportes
Rodovias e Ferrovias
COTRA/CGTMO/DILIC/BAMA

MARCA REGISTRADA
COTRA/CGTMO/DILIC/BAMA
10/06/11

Diretoria de Planejamento e Pesquisa
Coordenação-Geral de Meio Ambiente
Ofício n°. 854 /2011/CGMAB/DPP

Brasília, 27 de maio de 2011.

A Sua Senhoria o Senhor
Paulo Mac Donald Ghisi
Prefeito
Prefeitura Municipal de Foz do Iguaçu
Praça Getúlio Vargas, 280- Centro
CEP: 88.851- 340 Foz do Iguaçu, PR

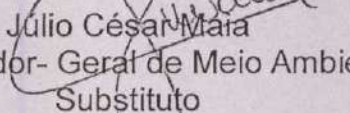
Assunto: Licenciamento ambiental da BR-277/PR- Segunda Ponte entre Brasil (Foz do Iguaçu) e Paraguai (Presidente Franco)

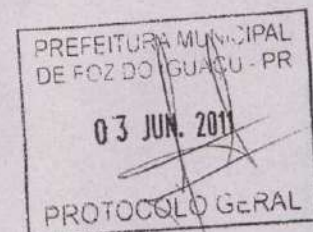
- Anexos: (1) Estudo de Impacto Ambiental/ EIA Tomo 1
(2) Estudo de Impacto Ambiental/ EIA Tomo 2
(3) Relatório de Impacto Ambiental/ RIMA
(4) Geoprocessamento
(5) Anexos


Senhor Prefeito,

Ao cumprimentá-lo, encaminhamos os estudos ambientais referentes ao licenciamento prévio das obras da BR-277/PR- Acessos da Segunda Ponte Internacional Brasil (Foz do Iguaçu)- Paraguai (Presidente Franco), já aprovados pela Diretoria de Licenciamento Ambiental do IBAMA, com vistas à realização de Audiência Pública.

Atenciosamente,


Júlio César Maia
Coordenador- Geral de Meio Ambiente
Substituto





Diretoria de Planejamento e Pesquisa
Coordenação-Geral de Meio Ambiente
Ofício n°. 855 /2011/CGMAB/DPP

Brasília, 27 de maio de 2011.

A Sua Senhoria o Senhor
Hélio Sydol
Superintendente
Instituto Brasileiro do Meio Ambiente e dos Recursos Naturais Renováveis/ IBAMA
Superindência do Estado do Paraná
Rua General Carneiro, 481- Alto da Glória
CEP: 80.060- 150 Curitiba, PR


Assunto: Licenciamento ambiental da BR-277/PR- Segunda Ponte entre Brasil (Foz do Iguaçu) e Paraguai (Presidente Franco)

- Anexos: (1) Estudo de Impacto Ambiental/ EIA Tomo 1
(2) Estudo de Impacto Ambiental/ EIA Tomo 2
(3) Relatório de Impacto Ambiental/ RIMA
(4) Geoprocessamento
(5) Anexos

Senhor Superintendente,

Ao cumprimentá-lo, encaminhamos os estudos ambientais referentes ao licenciamento prévio das obras da BR-277/PR- Acessos da Segunda Ponte Internacional Brasil (Foz do Iguaçu)- Paraguai (Presidente Franco), já aprovados pela Diretoria de Licenciamento Ambiental do IBAMA, com vistas à realização de Audiência Pública.

Atenciosamente,


Júlio César Maia
Coordenador-Geral de Meio Ambiente
Substituto

MMA – IBAMA

DOCUMENTO: 02017.004035/2011-25

DATA: 02/06/2011

Diretoria de Planejamento e Pesquisa
Coordenação-Geral de Meio Ambiente
Ofício n°. 856 /2011/CGMAB/DPP

Brasília, 27 de maio de 2011.

A Sua Senhoria o Senhor
Ruberlei Santiago Domingues
Secretário
Prefeitura Municipal de Foz do Iguaçu
Secretaria de Meio Ambiente e Obras
Rua Xavier da Silva, 660 4º andar, sala 407
CEP: 88.851- 180 Foz do Iguaçu, PR

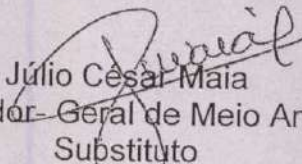
Assunto: Licenciamento ambiental da BR-277/PR- Segunda Ponte entre Brasil (Foz do Iguaçu) e Paraguai (Presidente Franco)

- Anexos: (1) Estudo de Impacto Ambiental/ EIA Tomo 1
(2) Estudo de Impacto Ambiental/ EIA Tomo 2
(3) Relatório de Impacto Ambiental/ RIMA
(4) Geoprocessamento
(5) Anexos

Senhor Secretário,


Ao cumprimentá-lo, encaminhamos os estudos ambientais referentes ao licenciamento prévio das obras da BR-277/PR- Acessos da Segunda Ponte Internacional Brasil (Foz do Iguaçu)- Paraguai (Presidente Franco), já aprovados pela Diretoria de Licenciamento Ambiental do IBAMA, com vistas à realização de Audiência Pública.

Atenciosamente,


Júlio César Maia
Coordenador-Geral de Meio Ambiente
Substituto



CS: 954933



Diretoria de Planejamento e Pesquisa
Coordenação-Geral de Meio Ambiente
Ofício n°. 857 /2011/CGMAB/DPP

Brasília, 27 de maio de 2011.

A Sua Senhoria o Senhor
Jonel Yurk
Secretário
Secretaria de Estado do Meio Ambiente e Recursos Hídricos
Rua Desembargador Motta, 3384
CEP: 80.430-200 Curitiba, PR


Assunto: Licenciamento ambiental da BR-277/PR– Segunda Ponte entre Brasil (Foz do Iguaçu) e Paraguai (Presidente Franco)


- Anexos: (1) Estudo de Impacto Ambiental/ EIA Tomo 1
(2) Estudo de Impacto Ambiental/ EIA Tomo 2
(3) Relatório de Impacto Ambiental/ RIMA
(4) Geoprocessamento
(5) Anexos

Senhor Secretário,

Ao cumprimentá-lo, encaminhamos os estudos ambientais referentes ao licenciamento prévio das obras da BR-277/PR- Acessos da Segunda Ponte Internacional Brasil (Foz do Iguaçu)- Paraguai (Presidente Franco), já aprovados pela Diretoria de Licenciamento Ambiental do IBAMA, com vistas à realização de Audiência Pública.

Atenciosamente,


Júlio César Maia
Coordenador-Geral de Meio Ambiente
Substituto



DNIT

| |
|-----------------------|
| Fl. 286 |
| Proc.: 1329/07 |
| Rub.: 14 |
| REC EM 03 06 11 |
| RUBRICA: <i>Paulo</i> |
| MAT. Nº |

Diretoria de Planejamento e Pesquisa
Coordenação-Geral de Meio Ambiente
Ofício nº 858 /2011/CGMAB/DPP

Brasília, 27 de maio de 2011.

A Sua Senhoria o Senhor
Márcio Augusto Freitas de Meira
Presidente
Fundação Nacional do Índio- FUNAI
SEPS Quadra 702/902 Projeção A, Ed. Lex
CEP: 70.390-025 Brasília, DF


Assunto: Licenciamento ambiental da BR-277/PR- Segunda Ponte entre Brasil (Foz do Iguaçu) e Paraguai (Presidente Franco)

- Anexos: (1) Estudo de Impacto Ambiental/ EIA Tomo 1
(2) Estudo de Impacto Ambiental/ EIA Tomo 2
(3) Relatório de Impacto Ambiental/ RIMA
(4) Geoprocessamento
(5) Anexos

Senhor Presidente,

Ao cumprimentá-lo, encaminhamos os estudos ambientais referentes ao licenciamento prévio das obras da BR-277/PR- Acessos da Segunda Ponte Internacional Brasil (Foz do Iguaçu)- Paraguai (Presidente Franco), já aprovados pela Diretoria de Licenciamento Ambiental do IBAMA, com vistas à realização de Audiência Pública.

Atenciosamente,


Júlio César Maia
Coordenador- Geral de Meio Ambiente
Substituto

CS: 954939

| |
|--|
| |
| |
| |
| |



Diretoria de Planejamento e Pesquisa
Coordenação-Geral de Meio Ambiente
Ofício n°. 859 /2011/CGMAB/DPP

Brasília, 27 de maio de 2011.

A Sua Senhoria o Senhor
Luiz Tarcísio Mossato Pinto
Diretor Presidente
Instituto Ambiental do Paraná- IAP
Rua Engenheiro Rebouças, 1206- Bairro Rebouças
CEP: 80.215- 100 Curitiba, PR

SISTEMA INTEGRADO DE DOCUMENTOS

IAP NUM. 07.894.858-2

DATA- 02 JUN. 2011 HORA-


Assunto: **Licenciamento ambiental da BR-277/PR- Segunda Ponte entre Brasil (Foz do Iguaçu) e Paraguai (Presidente Franco)**

- Anexos: (1) Estudo de Impacto Ambiental/ EIA Tomo 1
(2) Estudo de Impacto Ambiental/ EIA Tomo 2
(3) Relatório de Impacto Ambiental/ RIMA
(4) Geoprocessamento
(5) Anexos

Senhor Presidente,


Ao cumprimentá-lo, encaminhamos os estudos ambientais referentes ao licenciamento prévio das obras da BR-277/PR- Acessos da Segunda Ponte Internacional Brasil (Foz do Iguaçu)- Paraguai (Presidente Franco), já aprovados pela Diretoria de Licenciamento Ambiental do IBAMA, com vistas à realização de Audiência Pública.

Atenciosamente,


Júlio César Maia
Coordenador- Geral de Meio Ambiente
Substituto

RECEBIDO DE DOCUMENTOS
10:50 02/06/2011 001036 IAP/SEDE = PROTOCOLO GERAL = CURITIBA

CS: 954940



DNIT

Fl. 288

Proc.: 1329/07

PROTOCOLADO EM 03/06/2011
RECEBIDO EM 03/06/2011
AS 16:51 DIGITAL 0261770
ASSINATURA: Ana Paula

Diretoria de Planejamento e Pesquisa
Coordenação-Geral de Meio Ambiente
Ofício nº. 860 /2011/CGMAB/DPP

Brasília, 27 de maio de 2011.

A Sua Senhoria o Senhor
Rômulo José Barreto Mello
Presidente
Instituto Chico Mendes de Conservação da Biodiversidade/ ICMBIO
EQSW 103/104, Bloco C, Complexo Administrativo, Setor Sudoeste
CEP: 70.670-350 Brasília, DF

Assunto: Licenciamento ambiental da BR-277/PR– Segunda Ponte entre Brasil (Foz do Iguaçu) e Paraguai (Presidente Franco)

- Anexos: (1) Estudo de Impacto Ambiental/ EIA Tomo 1
(2) Estudo de Impacto Ambiental/ EIA Tomo 2
(3) Relatório de Impacto Ambiental/ RIMA
(4) Geoprocessamento
(5) Anexos

Senhor Presidente,

Ao cumprimentá-lo, encaminhamos os estudos ambientais referentes ao licenciamento prévio das obras da BR-277/PR- Acessos da Segunda Ponte Internacional Brasil (Foz do Iguaçu)- Paraguai (Presidente Franco), já aprovados pela Diretoria de Licenciamento Ambiental do IBAMA, com vistas à realização de Audiência Pública.

Atenciosamente,

Júlio César Maia
Coordenador-Geral de Meio Ambiente
Substituto

CS: 954943

Diretoria de Planejamento e Pesquisa
Coordenação-Geral de Meio Ambiente
Ofício n°. 861 /2011/CGMAB/DPP

Brasília, 27 de maio de 2011.

A Sua Senhoria o Senhor
Celso Lisboa de Lacerda
Presidente
Instituto Nacional de Colonização e Reforma Agrária- INCRA
Setor Bancário Norte, Qd.1, Bl. D- Ed. Palácio do Desenvolvimento
CEP: 70.057- 900 Brasília, DF

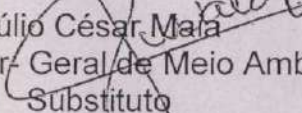
Assunto: Licenciamento ambiental da BR-277/PR- Segunda Ponte entre Brasil (Foz do Iguaçu) e Paraguai (Presidente Franco)


- Anexos: (1) Estudo de Impacto Ambiental/ EIA Tomo 1
(2) Estudo de Impacto Ambiental/ EIA Tomo 2
(3) Relatório de Impacto Ambiental/ RIMA
(4) Geoprocessamento
(5) Anexos

Senhor Presidente,

Ao cumprimentá-lo, encaminhamos os estudos ambientais referentes ao licenciamento prévio das obras da BR-277/PR- Acessos da Segunda Ponte Internacional Brasil (Foz do Iguaçu)- Paraguai (Presidente Franco), já aprovados pela Diretoria de Licenciamento Ambiental do IBAMA, com vistas à realização de Audiência Pública.

Atenciosamente,


Júlio César Mara
Coordenador-Geral de Meio Ambiente
Substituto



CS: 954944

| | |
|--|--|
| | |
| | |
| | |
| | |



Diretoria de Planejamento e Pesquisa
Coordenação-Geral de Meio Ambiente
Ofício n°. 862 /2011/CGMAB/DPP

Brasília, 27 de maio de 2011.

A Sua Senhoria o Senhor
Márcio Fernando Nunes
Diretor Presidente
Instituto das Águas do Paraná
Rua Santo Antônio, 239
CEP: 80.230- 120 Curitiba, PR

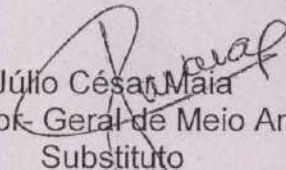
Assunto: Licenciamento ambiental da BR-277/PR- Segunda Ponte entre Brasil (Foz do Iguaçu) e Paraguai (Presidente Franco)

- Anexos: (1) Estudo de Impacto Ambiental/ EIA Tomo 1
(2) Estudo de Impacto Ambiental/ EIA Tomo 2
(3) Relatório de Impacto Ambiental/ RIMA
(4) Geoprocessamento
(5) Anexos

Senhor Presidente,

Ao cumprimentá-lo, encaminhamos os estudos ambientais referentes ao licenciamento prévio das obras da BR-277/PR- Acessos da Segunda Ponte Internacional Brasil (Foz do Iguaçu)- Paraguai (Presidente Franco), já aprovados pela Diretoria de Licenciamento Ambiental do IBAMA, com vistas à realização de Audiência Pública.

Atenciosamente,



Júlio César Maia
Coordenador-Geral de Meio Ambiente
Substituto

SISTEMA INTEGRADO DE DOCUMENTOS

AGUASPR NUM. 10.802.850-5

DATA- 02 JUN. 2011 HORA-

CS: 954945



Diretoria de Planejamento e Pesquisa
Coordenação-Geral de Meio Ambiente
Ofício n°. 863 /2011/CGMAB/DPP

Brasília, 27 de maio de 2011.

A Sua Senhoria o Senhor
Luiz Fernando Almeida
Presidente
Instituto do Patrimônio Histórico, Artístico e Cultural- IPHAN
Setor Bancário Norte, Quadra 2, Edifício Central Brasília, 1º Subsolo
CEP: 70.040- 904 Brasília, DF

Assunto: Licenciamento ambiental da BR-277/PR– Segunda Ponte entre Brasil (Foz do Iguaçu) e Paraguai (Presidente Franco)

- Anexos: (1) Estudo de Impacto Ambiental/ EIA Tomo 1
(2) Estudo de Impacto Ambiental/ EIA Tomo 2
(3) Relatório de Impacto Ambiental/ RIMA
(4) Geoprocessamento
(5) Anexos

Senhor Presidente,

Ao cumprimentá-lo, encaminhamos os estudos ambientais referentes ao licenciamento prévio das obras da BR-277/PR- Acessos da Segunda Ponte Internacional Brasil (Foz do Iguaçu)- Paraguai (Presidente Franco), já aprovados pela Diretoria de Licenciamento Ambiental do IBAMA, com vistas à realização de Audiência Pública.

Atenciosamente,

Júlio César Maia
Coordenador- Geral de Meio Ambiente
Substituto



CS: 954947

| | |
|--|--|
| | |
| | |
| | |
| | |



Diretoria de Planejamento e Pesquisa
Coordenação-Geral de Meio Ambiente
Ofício n°. 865 /2011/CGMAB/DPP

Brasília, 27 de maio de 2011.

A Sua Senhoria o Senhor
Ezequiel Gerd Chamorro Petersen
Divisão da América Meridional
Ministério das Relações Exteriores
Anexo I, sala 712
CEP: 70.170- 900 Brasília, DF

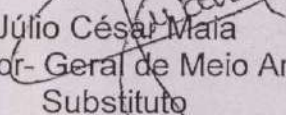
Assunto: Licenciamento ambiental da BR-277/PR- Segunda Ponte entre Brasil (Foz do Iguaçu) e Paraguai (Presidente Franco)

- Anexos: (1) Estudo de Impacto Ambiental/ EIA Tomo 1
(2) Estudo de Impacto Ambiental/ EIA Tomo 2
(3) Relatório de Impacto Ambiental/ RIMA
(4) Geoprocessamento
(5) Anexos

Senhor Secretário,


Ao cumprimentá-lo, encaminhamos os estudos ambientais referentes ao licenciamento prévio das obras da BR-277/PR- Acessos da Segunda Ponte Internacional Brasil (Foz do Iguaçu)- Paraguai (Presidente Franco), já aprovados pela Diretoria de Licenciamento Ambiental do IBAMA, com vistas à realização de Audiência Pública.

Atenciosamente,


Júlio César Maia
Coordenador-Geral de Meio Ambiente
Substituto

Recebido na DAM-II
Em 03/06/11
As 16:00 horas
por Natália

Cs. 954937



Diretoria de Planejamento e Pesquisa
Coordenação-Geral de Meio Ambiente
Ofício n°. 866 /2011/CGMAB/DPP

Brasília, 27 de abril de 2011.

A Sua Senhoria o Senhor
Elói Ferreira de Araújo
Presidente
Instituto Cultural Palmares
Setor Comercial Sul, Quadra 9, Ed. Parque Cidade Corporate Torre B- 2º Andar
CEP: 70.308-200 Brasília, DF

Assunto: Licenciamento ambiental da BR-277/PR- Segunda Ponte entre Brasil (Foz do Iguaçu) e Paraguai (Presidente Franco)


- Anexos: (1) Estudo de Impacto Ambiental/ EIA Tomo 1
(2) Estudo de Impacto Ambiental/ EIA Tomo 2
(3) Relatório de Impacto Ambiental/ RIMA
(4) Geoprocessamento
(5) Anexos

Senhor Presidente,

Ao cumprimentá-lo, encaminhamos os estudos ambientais referentes ao licenciamento prévio das obras da BR-277/PR- Acessos da Segunda Ponte Internacional Brasil (Foz do Iguaçu)- Paraguai (Presidente Franco), já aprovados pela Diretoria de Licenciamento Ambiental do IBAMA, com vistas à realização de Audiência Pública.

Atenciosamente,

Júlio César Maia
Coordenador-Geral de Meio Ambiente
Substituto



CS-954941

MPF

Ministério Público Federal

Procuradoria
da República
no Paraná

Procuradoria da República No Município de Foz do Iguaçu/Pr

Ofício n. 1512/2011/PRM/FI/PR

Foz do Iguaçu, 17 de junho de 2011

| | |
|--------|---------|
| Fls | 294 |
| Proc | 1329/07 |
| Rubr.: | JB |

Ao Senhor

Roberto Messias Franco

Diretor de Licenciamento e Qualidade Ambiental – IBAMA

Scen, trecho 2 – Ed. Sede, Bloco C, 1º andar

70.818-900 - Brasília-DF

Senhor Diretor,

Reitero o ofício 1198/2011/PRM/FI/PR e a fim de instruir o Inquérito Civil n. 1.25.003.0006227/2007-99, solicito que envie, no prazo de trinta dias, cópia dos autos do Processo n. 02001.001329/2007-98, após fls. 204, pois as peças anteriores já foram enviadas em outras oportunidades e ainda informe:

a1) o licenciamento ambiental do empreendimento foi desmembramento conforme sinaliza o despacho n. 228/2010-PFE/IBAMA/GABIN)?, em caso positivo encaminhar também cópia desse novo processo referente ao licenciamento dos acessos à ponte;

a2) para o desmembramento dos estudos ambientais houve aprovação pelo CONAMA nos termos do art. 12, § 1º, da Resolução Conama 237/97?

b) previamente aos estudos de impacto ao meio ambiente e licenciamento ambiental não é necessária a conclusão do Projeto Básico e Executivo de Engenharia?

Ministério Público Federal

Procuradoria da República em Foz do Iguaçu/PR

Avenida das Cataratas, nº 42 – M. Boicy

Foz do Iguaçu/PR – Cep.: 85.853-000 – Telefone: 45 – 3521-4500

MMA - IBAMA

Documento:

02001.032085/2011-71

Data: 28,06,11


De: Assessoria/Gabinete/DILIC

Para: CONTRA/CGTMO/DILIC

Sr. Coordenador,

encaminho p/ elaboração de resposta ao MPF/PR, a partir das informações constantes do processo, bem como encaminhar em anexo à resposta as cópias requeridas.

Em 29.06.2011.

Victor 

VICTOR CASTRO FERNANDES DE SOUZA
Analista Ambiental - IBAMA
Matrícula: 171.544-3
Port. Fiscalização: 1427/09

À ANAÍSTA Karin,

p/ RESPOSTA.

Em 05.07.2011


Marcus Vinícius L. C. de Melo
Coordenador de Licenciamento de Transportes,
Rodovias e Ferrovias
CONTRA/CGTMO/DILIC/IBAMA

MPF

Procuradoria
da República
no Paraná

Ministério Público Federal

Procuradoria da República No Município de Foz do Iguaçu/Pr

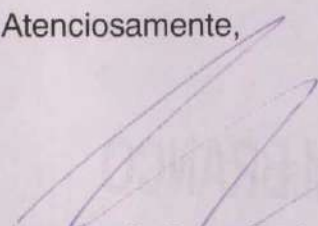
1410
CANCELAÇÃO
06/06/10
JB

c) a instalação de estrutura aduaneira está sendo analisada em qual procedimento?

d) como compatibilizar no tempo o EIA/RIMA dos acessos e o Estudo Ambiental simplificado da Ponte?

| | |
|--------|---------|
| Fis | 295 |
| Proc | 1329/07 |
| Rubr.: | JB |

Atenciosamente,


Alexandre Collares Barbosa

Procurador da República

Ministério Público Federal

Procuradoria da República em Foz do Iguaçu/PR
Avenida das Cataratas, nº 42 – M. Boicy
Foz do Iguaçu/PR – Cep.: 85.853-000 – Telefone: 45 – 3521-4500

EM BRANCO

Processo 02001.001329/2007-98

Interessado: Departamento Nacional de Infra-estrutura de Transportes-dnit
Cgc/cpf/matr:
Telefone:
Endereço:
Bairro:
Cep:
Município:
Tipo Interessado: Pessoa Física

Resumo Assunto: Licenciamento Ambiental para a Construção Mais..
Assunto: Licenciamento Ambiental
Data Protocolo: 06-03-2007 10:13:31
Documento Original: Memo Nº32/07 Dilic

142
CANCELADO
 Fis 296
 1329/07
 Rubr.: JB

Recibo da Última Movimentação

| Seq | Destino | Tipo Destino | Data | Tipo Movimento | Despacho | Movimentado por |
|-----|------------|----------------|-------------------------------|-------------------------|--|------------------------|
| 15 | Cotra | lbama | 27-07-2010 16:19:04 | Andamento | Contendo II Volumes. | Jgoiano |
| 14 | Dilic | lbama | 27-07-2010 14:54:39 | Andamento | | Cjoyce |
| 13 | Conep | lbama | 27-07-2010 14:45:16 | Andamento | | Svaldemir |
| 12 | Proge | lbama | 27-07-2010 11:37:00 | Andamento | | Jgoiano |
| | Seq | Destino | Informações Adicionais | Data Informações | Data Cadastro | Movimentado por |
| | 1 | Jgoiano | Ao Gab/dilic | 22-07-2010 09:48:55 | 22-07-2010 09:48:55 | Oqclaudia |
| 11 | Dilic | lbama | 21-07-2010 13:22:08 | Andamento | | Maguida |
| 10 | Proge | lbama | 20-07-2010 14:29:56 | Andamento | Pfe/gabin | Cjoyce |
| 9 | Conep | lbama | 16-07-2010 10:46:16 | Andamento | Elaboração de Despacho. | Rluiza |
| 8 | Conep | lbama | 14-07-2010 08:57:25 | Andamento | Encaminhado Ao Drº Bernardo para Exame e <u>Mais..</u> | Rluiza |
| 7 | Conep | lbama | 13-07-2010 10:22:31 | Andamento | À Sra. Coordenadora da Pfe/conep, para A <u>Mais..</u> | Cwesley |
| 6 | Proge | lbama | 09-07-2010 17:23:41 | Andamento | | Oqclaudia |
| 5 | Dilic | lbama | 08-07-2010 14:50:56 | Andamento | | Pabreu |
| 4 | Cgtmo | lbama | 22-06-2010 11:07:57 | Andamento | | Oqclaudia |
| 3 | Dilic | lbama | 21-06-2010 17:15:24 | Andamento | | Alcilene |
| 2 | Cotra | lbama | 07-03-2007 09:19:46 | Andamento | | Oqclaudia |
| 1 | Dilic | lbama | 06-03-2007 10:13:31 | Entrada | | Maiton |

00270742

EM BRANCO





Fis 297
Proc 1329/07
Rubr: JB

Identificação Empreendimento

Identificação

Dados do Empreendimento

Denominação do Empreendimento: Ponte sobre o rio Paraná - Foz do Iguaçu e Presidente Franco (Brasil - Paraguai).

Processo nº: 02001.001329/2007-98.

Tipologia: Ponte.

Processo Arquivado? Não.

Situação do empreendimento: TR emitido, aguardando elaboração de estudo ambiental.

Processo de Regularização? Não.

Coordenação Responsável pelo Processo: COTRA.

14300
CANCELADO
06/10
JB

Dados do Empreendedor

Empreendedor: Departamento Nacional de Infra-Estrutura de Transportes.

CPF/CNPJ: 04.892.707/0001-00.

Data da Entrega

Data de Entrega da FAP: Sem Informação.

Dados Específicos

Rodovia

Descrição da Rodovia: Sem Informação.

Trecho

Descrição do Trecho: Sem Informação.

Acessos

Descrição dos Acessos: Sem Informação.

Extensão

Extensão: Sem Informação..

Forma Atual de Travessia

Descrição da Forma atual de Travessia: Sem Informação.

Municípios do ponto inicial e ponto final

| Estado | Município | Ponto |
|--------|---------------|-------|
| PARANA | FOZ DO IGUACU | I |
| PARANA | FOZ DO IGUACU | F |

EM BRANCO



| | |
|-------|---------|
| Fis | 298 |
| Proc | 1329/07 |
| Rubr. | JB |

| | |
|--------|-----------|
| Ass: | 144 |
| Proc: | CANCELADO |
| Rubr.: | JB |

MINISTÉRIO DO MEIO AMBIENTE
INSTITUTO BRASILEIRO DO MEIO AMBIENTE E DOS RECURSOS NATURAIS RENOVÁVEIS - IBAMA
Diretoria de Licenciamento Ambiental
Coordenação-Geral de Transportes, Mineração e Obras Civis
Coordenação de Transportes

INFORMAÇÃO Nº 049 /2011-COTRA/CGTMO/DILIC/IBAMA

Brasília, 01 de julho de 2011.

ASSUNTO: Segunda Ponte Internacional Brasil – Paraguai e seu acesso

INTERESSADO: Coordenador de Licenciamento de Transportes – Rodovias e Ferrovias

Senhor Coordenador,

1. O processo deste empreendimento foi aberto em 18 de maio de 2010, tendo como objeto a construção da ponte e seu acesso, desde as rodovias BR-277/PR e Ruta 7/PY, a fim de evitar a utilização da infraestrutura urbana por tráfego de cargas.
2. Em 25 de maio de 2010 foi protocolado Ofício nº 1367/2010/DG, do DNIT, solicitando desmembramento do processo da ponte em relação ao seu acesso, propondo a revisão do Termo de Referência para elaboração de Estudo Ambiental e Plano de Controle Ambiental (EA/PCA) para a ponte, mantendo EIA/RIMA para o acesso à ponte.
3. Em 07 de junho de 2010 foi elaborada a Nota Técnica nº 045/2010-COTRA/CGTMO/DILIC/IBAMA, que conclui pela manutenção da exigência de EIA/RIMA, conforme decisão inicial do IBAMA.
4. Em 18 de junho de 2010, em despacho da CGTMO à DILIC, o Coordenador Geral recomenda a realização de vistoria ao local do empreendimento para subsidiar tomada de decisão em relação à solicitação do DNIT.
5. A vistoria foi realizada entre os dias 24 e 26 de junho de 2010, gerando a Nota Técnica nº 14/2010-DILIC/IBAMA, que conclui pela pertinência da solicitação do DNIT, considerando os impactos em relação ao meio biótico.
6. A Nota Técnica nº 01/2010-CGTMO/DILIC/IBAMA apresenta concordância com a Nota Técnica nº 14/2010-DILIC/IBAMA, ressaltando a necessidade de posicionamento jurídico da Procuradoria Federal Especializada sobre o tema.
7. O Parecer Nº 0417/COEPE/BMF, de 15 de julho de 2010 conclui pela possibilidade jurídica de desmembramento do licenciamento, mas que há necessidade de andamento harmônico de ambos e impossibilidade de início das obras de qualquer das parcelas enquanto não for emitida, ao menos, Licença Prévia para as demais obras integrantes do empreendimento.
8. Em 19 de julho de 2010 foi protocolado o Estudo Ambiental e o EIA/RIMA. Foi informado ao DNIT, através do Ofício nº 724/2010 – DILIC/IBAMA, de 30 de julho de 2010, que o estudo deveria atender ao solicitado no TR. O mesmo documento encaminha o TR para nortear a elaboração do EA para a ponte e informa da necessidade de formular novo pedido de licenciamento definindo os limites a serem contemplados pela Ponte Internacional e os limites a serem considerados para os seus acessos.
9. As novas solicitações foram protocoladas em 12 de agosto de 2010, e as suas publicações efetuadas em 23 de agosto no D.O.U. e em 17 de agosto em jornal de grande circulação.

10. Em 17 de setembro de 2010 foi protocolada a anuência da FUNAI em relação ao prosseguimento do licenciamento da ponte.

11. O Parecer Técnico nº 167/2010-COTRA/CGTMO/DILIC/IBAMA analisa o componente biótico do estudo ambiental elaborado para o licenciamento da Ponte Internacional, concluindo pela viabilidade ambiental, considerado apenas este meio. O Parecer Técnico nº 169/2010-COTRA/CGTMO/DILIC/IBAMA analisa os demais aspectos relacionados ao empreendimento e também conclui pela viabilidade ambiental do empreendimento.

12. Em 12 de novembro de 2010 foi emitida a Licença Prévia nº 378/2010, referente à obra de implantação da Segunda Ponte Internacional Brasil (foz do Iguaçu) – Paraguai (Presidente Franco). As publicações do recebimento da LP foram protocoladas em 13 de janeiro de 2011, tendo sido publicadas em 19/11/10.

13. Em 19 de outubro de 2010 foi protocolada a anuência do IPHAN, aprovando o estudo ambiental.

14. Em 12 de novembro de 2011 foi protocolado o EIA/RIMA referente ao acesso à Ponte Internacional Brasil – Paraguai.

15. Em 17 de dezembro de 2010 foi emitida a Nota Técnica nº 187/2010-COTRA/CGTMO/DILIC/IBAMA, referente ao *check-list* do EIA/RIMA do acesso à Segunda Ponte Internacional, que conclui pela necessidade de nova readequação para atendimento ao solicitado no Termo de Referência emitido.


16. Em 20 de janeiro de 2011 foi realizada reunião entre IBAMA, DNIT e PROGAIA (empresa responsável pela elaboração do EIA/RIMA) para discussão da Nota Técnica nº 187/2010-COTRA/CGTMO/DILIC/IBAMA.

17. Em 10 de maio de 2011 foi protocolada versão final do EIA/RIMA e em 19 de maio de 2011 foi realizada reunião para verificar se mesma continha todas as solicitações presentes nas Notas Técnicas nº 13/2010 e 187/2010-COTRA/CGTMO/DILIC/IBAMA e na ata de reunião do dia 20/01/2011.

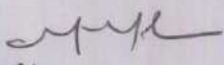
18. Em 23 de maio de 2011 foi enviado Ofício ao DNIT informando que o EIA/RIMA protocolado atende ao TR emitido e solicita que sejam protocoladas cópias do estudo nos órgãos partícipes do licenciamento ambiental.

19. Em 09 de junho de 2011 foram protocoladas as cópias dos ofícios de encaminhamento aos órgãos partícipes. A publicação, no Diário Oficial da União, por parte do IBAMA, de aceite e disponibilização dos estudos está em fase de encaminhamento.

É a informação.


Karin Rovaris Möller
Analista Ambiental

DE ACORDO,
em 01.07.2011


CUSTO
denador de Licenciamento de Transportes,
Rodovias e Ferrovias
COTRA/CGTMO/DILIC/IBAMA



EXTRATO DE REGISTRO DE PREÇOS Nº 5/2011 (4)

Número da Ata: 05/2011. Nº Processo 58000.000014/2011-74 Contratante: MINISTÉRIO DO ESPORTE. CNPJ/MF: 02.973.091/0001-77. Contratada: EXPEDGRAF - GRAFICA E PAPELARIA LTDA. - EPP, inscrita no CNPJ/MF sob o nº 03.616.315/0001-56. OBJETO: Aquisição de material de consumo, para atender às necessidades deste Ministério. Fundamento Legal: Lei nº 8.666/93. Lei nº 10.520/02. Decretos nº 3.555/00, 3.931/2001 e 5.450/05 e posteriores alterações. Vigência: 28/06/2011 a 28/06/2012. Valor Total: R\$ 35.294,00. Fonte de Recursos: 100. Elemento de Despesa: 339030. Programa de Trabalho: 27.122.0750.2000.0001. Data de Assinatura: 28/06/2011. Pelo Contratante: JOSÉ LINCOLN DAEMON - Subsecretário de Planejamento, Orçamento e Administração e Pela Contratada: URIEL MATIAS; Representante Legal.

EXTRATO DE REGISTRO DE PREÇOS Nº 5/2011 (5)

Número da Ata: 05/2011. Nº Processo 58000.000014/2011-74 Contratante: MINISTÉRIO DO ESPORTE. CNPJ/MF: 02.973.091/0001-77. Contratada: WM COMÉRCIO DE PAPELARIA E INFORMÁTICA LTDA. - EPP, inscrita no CNPJ/MF sob o nº 11.406.200/0001-65. OBJETO: Aquisição de material de consumo, para atender às necessidades deste Ministério. Fundamento Legal: Lei nº 8.666/93. Lei nº 10.520/02. Decretos nº 3.555/00, 3.931/2001 e 5.450/05 e posteriores alterações. Vigência: 28/06/2011 a 28/06/2012. Valor Total: R\$ 18.713,00. Fonte de Recursos: 100. Elemento de Despesa: 339030. Programa de Trabalho: 27.122.0750.2000.0001. Data de Assinatura: 28/06/2011. Pelo Contratante: JOSÉ LINCOLN DAEMON - Subsecretário de Planejamento, Orçamento e Administração e Pela Contratada: NIVEA A. DE FREITAS, Procuradora Representante.

Ministério do Meio Ambiente

AGÊNCIA NACIONAL DE ÁGUAS

AVISO DE SUSPENSÃO
PREGÃO Nº 16/2011

Comunicamos a suspensão da licitação supra citada, publicada no D.O. em 22/06/2011. Objeto: Pregão Eletrônico - Registro de Preços para a contratação de instituição especializada em Educação à Distância (EaD) para desenvolvimento e realização de cursos de capacitação on line, promovidos pela Gerência de Capacitação - GECAPI/SAGANA, para o público prioritário do Sistema Nacional de Gerenciamento de Recursos Hídricos.

VIRGÍLIO DE AZEVEDO MAIA FILHO
Pregoeiro

(SIDEV - 04/07/2011) 443001-44205-2011NE000448

SUPERINTENDÊNCIA DE IMPLEMENTAÇÃO DE
PROGRAMAS E PROJETOS

AVISO DE SELEÇÃO

UNESCO - Projeto 704BRA2041 - Republicação do Edital nº 01/2011 - Perfil 03, publicado no DOU, em 05/04/2011, seção 3, página 111.

Contrata Consultores por Produto para Projeto da Organização das Nações Unidas para a Educação, a Ciência e a Cultura - UNESCO, com o seguinte perfil:

PERFIL 03: Desenvolver plano de ensino e plano de aulas, ministrar um curso de curta duração - 40 horas - e apresentar relatório de curso na área de "Vulnerabilidade natural de aquíferos, áreas de proteção e perímetros de proteção de aquíferos, áreas de proteção e perímetros de proteção de aquíferos". 1.1-QUALIFICAÇÃO EDUCACIONAL: Curso Superior. 1.2- EXPERIÊNCIA PROFISSIONAL: Experiência mínima de 05 anos em Hidrogeologia; Experiência mínima de 03 anos em contaminação de aquíferos e caracterização da vulnerabilidade natural de aquíferos e elaboração de mapas de risco; experiência mínima de 1 curso ministrado no tema "Vulnerabilidade natural de aquíferos, áreas de proteção e perímetros de proteção de aquíferos". Conhecimentos adicionais sobre legislação voltado para o tema de proteção de aquíferos, risco de poluição, contaminação, conservação e proteção contra fontes de poluição de aquíferos subterrâneos. 1.3-ATIVIDADES: 1.3.1-Elaboração de Plano de Ensino para o curso contendo: Objetivo geral; objetivos específicos; público-alvo; carga horária; metodologia; cronograma contendo conteúdo e programação dos dias de curso; ins-

trutor; número de participantes; local de execução; data de realização; e itens da avaliação do curso a ser preenchida pelos participantes; 1.3.2-Desenvolvimento do Plano de Aula para o curso detalhando as metodologias a serem aplicadas e a condução do curso com vistas ao alcance dos objetivos do curso. O conteúdo deverá ser detalhado por horário de aula. O Plano de Ensino e o Plano de Aulas deverão ter perfeita sintonia 1.3.3-Elaboração da apostila do curso com perfeita sintonia nos Planos de Ensino e de Aulas; 1.3.4-Execução do curso de curta duração de "Vulnerabilidade natural de aquíferos, áreas de proteção e perímetros de proteção de aquíferos", em Brasília-DF, no mês de novembro 2011; 1.3.5-Relato das atividades do curso e do encerramento das atividades, devendo expressar, no mínimo, sobre: o alcance ou não dos objetivos do curso; relato das atividades do curso; lista dos participantes com nome, cargo ou função, número do documento de identidade, telefone, e-mail e assinatura; tabulação e ítem das avaliações do curso feita pelos participantes; fotografias; pontos positivos; e pontos a serem superados no próximo curso; sugestão de novos cursos para continuidade de capacitação, com indicação dos objetivos ou problemas a ser (em) superados. Os produtos deverão ter formatação, padronização e qualidade de textos necessários no processo pedagógico e compatíveis com a sua divulgação no Portal de Capacitação da Agência Nacional de Águas - ANA.

1.4-PRODUTOS/RESULTADOS ESPERADOS: PRODUTO 01 - Plano de Ensino e Plano de Aula do curso. O Plano de Aulas será detalhado e ficará em anexo a apresentação a ser utilizada nas aulas. O Plano de Ensino abordará o seguinte conteúdo mínimo: Introdução; Conceituação de vulnerabilidade natural de aquíferos e riscos de poluição de aquíferos subterrâneos; Métodos para a caracterização da vulnerabilidade natural de aquíferos e elaboração de mapas de risco de poluição de aquíferos subterrâneos, suas interfaces com o planejamento de aquíferos subterrâneos e exemplos de aplicação; Conceituação de áreas de proteção de aquíferos e de perímetros de proteção de aquíferos; Ferramentas para a definição de áreas de proteção de aquíferos e de perímetros de proteção de aquíferos e exemplos de aplicação. Principais fontes de poluição e contaminação das águas subterrâneas no Brasil e respectivas características das áreas de ocorrência; O uso de mapas de vulnerabilidade natural de aquíferos, de riscos de poluição, de áreas de proteção de aquíferos; e dos perímetros de proteção de aquíferos como ferramentas de gestão de recursos hídricos e de meio ambiente; A legislação brasileira sobre vulnerabilidade natural de aquíferos, áreas de proteção de aquíferos, risco de poluição e perímetros de proteção de aquíferos e fontes. Exemplos de legislação em outros países. PRODUTO 02 - Elaboração da Apostila do Curso. PRODUTO 03 - Execução do curso em Brasília-DF no mês de novembro de 2011 e Relatório de execução do curso.

As versões finais dos produtos deverão ser assim apresentadas:

03 (três) vias em meio digital em formato Microsoft Word® (.doc) e em formato PowerPoint® (.ppt);
03 (três) vias impressas

Obs.: Os produtos gerados serão de propriedade da ANA e seus direitos autorais e de publicação serão reservados à ANA.

1.5-NÚMERO DE VAGAS: 1 (uma); 1.6 - LOCAL DE TRABALHO: Brasília/DF. 1.7-DURAÇÃO DO CONTRATO: 90 dias.

Os interessados poderão utilizar o modelo de CURRÍCULO VITAE disponível no site www.ana.gov.br/progna acessando o link "licitações" em anexo - Pessoa Física.

OS INTERESSADOS DEVERÃO ENVIAR O CURRÍCULO VITAE DO DIA 05/JULHO/2011 ATÉ O DIA 20/JULHO/2011, PARA O SETOR POLICIAL, ÁREA 05, QUADRA 03, BLOCO B, SALA 217 - CEP 70610-200 - BRASÍLIA/DF, INDICANDO O NÚMERO DO EDITAL E O NÚMERO DO PERFIL EM QUE SE CANDIDATA. SERÃO DESCONSIDERADOS OS CVs REMETIDOS APÓS A DATA LIMITE INDICADA NESTE EDITAL. 20/07/2011

Em atenção às disposições do decreto nº 5.151, de 22 de julho de 2004, informamos que estas contratações serão efetuadas mediante processo seletivo simplificado, sendo exigida dos profissionais a comprovação da habilitação profissional e da capacidade técnica ou científica compatível com os trabalhos a serem executados. É vedada a contratação, a qualquer título, de servidores ativos da Administração Pública Federal, Estadual, do Distrito Federal ou Municipal, direta ou indireta, bem como de empregados de suas subsidiárias e controladas, no âmbito dos projetos de cooperação técnica internacional.

Brasília, 4 de julho de 2011

RICARDO MEDEIROS DE ANDRADE
SuperintendenteGEISELA DAMM FORATTINI
Diretora

GERÊNCIA EXECUTIVA EM SANTARÉM

EDITAL DE INTIMAÇÃO

O GERENTE EXECUTIVO DO IBAMA NO MUNICÍPIO DE SANTARÉM, ESTADO DO PARÁ, no uso de suas atribuições legais, pelo presente EDITAL NOTIFICA o interessado abaixo relacionado, conforme prevê o parágrafo 1º do Art. 50 da IN 014/2009/IBAMA, do PERDIMENTO Administrativo dos bens e produtos florestais apreendidos pelos TAD's nº 458808/C e 458809/C, conforme Homologação e Julgamento nº 2442/008, referente ao processo administrativo abaixo relacionado, devendo o interessado comparecer à Gerência Executiva do IBAMA em Santarém, para apresentar os bens apreendidos ou prestar informações sobre a localização em um prazo máximo de 20 dias contados a partir da publicação do presente Edital.

Este documento pode ser verificado no endereço eletrônico <http://www.in.gov.br/notificacao.html>, pelo código 0003201107050304

| Nome | CPF/CNPJ | Processo | AI |
|-----------------------------|----------------|----------------------|----------|
| Cleudivaldo da Silva Amorim | 487.457.581-15 | 02048.000614/2007-55 | 411021/D |

Vistas do respectivo processo poderá ser obtidas junto a GERÊNCIA do IBAMA em SANTARÉM-PA, à Av. Topajós, 2267, Lagoinhas, Santarém - PA, CEP 68.040-000. Os documentos deverão ser encaminhados a Gerência do IBAMA em Santarém/PA, fazendo-se referência à numeração do respectivo auto de infração e processo administrativo.

HUGO AMÉRICO RUBERT SCHAEDLER

Documento assinado digitalmente conforme MP nº 2.200-2 de 24/08/2001, que institui a Infraestrutura de Chaves Públicas Brasileira - ICP-Brasil.

Fls 299
Proc 1329/07
Rubr.: JB

145
CANCELADO
06/10
JB

RESULTADOS DE JULGAMENTOS
CONCORRÊNCIA Nº 02/011

Processo: 02501.000357/2010-70. Objeto: Contratação de empresa especializada na prestação de serviços de capacitação para atender às necessidades dos profissionais integrantes dos órgãos gestores de recursos hídricos dos Estados do Ceará, Paraíba e Rio Grande do Norte. Nota Técnica Final Objeto: Del. Giudice Assessoria Técnica Ltda. (82,00). Fica aberto o prazo para interposição de recursos de que trata o art. 109 da Lei nº 8.666, de 21 de junho de 1993.

VIRGÍLIO DE AZEVEDO MAIA FILHO
Presidente da Comissão Especial de Licitação
Substituto

PREGÃO Nº 12/2011

Processo nº 02501.000700/2011-40. Objeto: Aquisição de 7.240 r-guas Linimétricas e 660 Pluviômetros. Vencedores para os itens 1 e 2 Hidrometria Ind. e Com. Lda total de: R\$125.993,00. Item 3 Sky Fiberglass Comp. Lda R\$ 36.850,00. Item 4 Cancelado.

VIRGÍLIO DE AZEVEDO MAIA FILHO
Pregoeiro

(SIDEV - 04/07/2011) 443001-44205-2011NE000448

INSTITUTO BRASILEIRO DO MEIO AMBIENTE
E DOS RECURSOS NATURAIS RENOVÁVEIS

EXTRATO DE TERMO ADITIVO Nº 3/2011

Número do Contrato: 3/2009. Nº Processo: 02021000124/09-19. Contratante: INSTITUTO BRAS DO MEIO AMBIEN E -DOS REC NAT RENOVAVEIS. CNPJ Contratado: 05312066000130. Contratado: CENTRAL SEGURANCA DE VALORES LTDA-Objeto: Terceiro Termo Aditivo ao contrato 3/2009 - contratação do serviço de vigilância armada para atender a Superintendência do IBAMA, no Estado do Rio Grande do Norte. Fundamento Legal: Lei 8.666/93 Vigência: 30/04/2011 a 30/04/2012. Valor Total: R\$194.378,76. Fonte: 174193034 - 2011NE000106. Data de Assinatura: 30/04/2011.

(SICON - 04/07/2011) 193034-19211-2011NE800002

DIRETORIA DE LICENCIAMENTO AMBIENTAL

EDITAL

O Instituto Brasileiro do Meio Ambiente e dos Recursos Naturais Renováveis - IBAMA torna público que recebeu e aceitou o Estudo de Impacto Ambiental e respectivo Relatório de Impacto Ambiental (EIA/RIMA) referentes ao licenciamento ambiental das obras de acesso à Segunda Ponte Internacional Brasil (Foz do Iguaçu) - Paraguai (Presidente Franco), cujo área de influência atingirá o município de Foz do Iguaçu/PR. E, também, a quem interessar, que no período de 45 (quarenta e cinco) dias, a contar da data de publicação deste edital, poderá ser solicitada Audiência Pública, conforme determina a Resolução CONAMA nº 009, de 03 de dezembro de 1987.

Atada em atendimento ao disposto na Resolução CONAMA Nº 009/87, torna-se público que se encontra à disposição, para consulta, nos locais a seguir relacionados, cópia do Estudo de Impacto Ambiental - EIA e respectivo Relatório de Impacto Ambiental - RIMA do referido empreendimento: IBAMA/SEDE - SCEN, Av. L4 Norte, Trecho 02, Edifício Sede do IBAMA, Bloco "A", Sala 09, Brasília/DF; Superintendência do IBAMA no Estado do Paraná - Rua General Carneiro, 481 - Alto da Glória - Curitiba/PR; Ministério das Relações Exteriores (Divisão de América Meridional) - Anexo I, sala 712 - Brasília/DF; Instituto Do Patrimônio Histórico e Artístico Nacional (IPHAN) - SBN Quadra 02 - Ed. Central Brasília, 6º andar - Brasília/DF; Fundação Nacional do Índio (FUNAI) - SEPS, Quadra 702/902, Projção A - Ed. Lex, 2º andar - Sala 228 - Brasília/DF; Instituto Nacional de Colonização e Reforma Agrária (INCRA) - Setor Bancário Norte - Ed. Palácio do Desenvolvimento - Brasília/DF; Instituto Chico Mendes de Conservação da Biodiversidade (ICMBio) - EQSW, 103/104, Bloco "C", Complexo Administrativo, Setor Sudoeste - Brasília/DF; Fundação Cultural Palmares - Setor Comercial Sul, Quadra 09 - Edifício Parque Cidade Corporate, Torre B, 2º andar - Brasília/DF; Prefeitura Municipal de Foz do Iguaçu - Praça Getúlio Vargas, 280 - Centro - Foz do Iguaçu/PR; Secretaria de Meio Ambiente e Obras de Foz do Iguaçu - Rua Xavier da Silva, 660, 4º andar, sala 407 - Foz do Iguaçu/PR; Secretária de Estado do Meio Ambiente e Recursos Hídricos - Rua Desembargador Motta, 3384 - Curitiba/PR; Instituto Ambiental do Paraná (IAP) - Rua Engenheiro Reboças, 1206 - Reboças - Curitiba/PR; Instituto das Águas do Paraná - Rua Santo Antônio, 239 - Curitiba/PR.

EM BRANCO

MPF

Ministério Público Federal

Procuradoria
da República
no Paraná

Procuradoria da República No Município de Foz do Iguaçu/Pr

| | |
|-------|---------|
| Fls | 300 |
| Proc | 1329/07 |
| Rubr. | JB |

Ofício n. 1715/2011/PRM/FI/PR

Foz do Iguaçu, 1º de agosto de 2011

À Senhora

Gisela Damm Forattini

Diretora de Licenciamento e Qualidade Ambiental – IBAMA

Scen, trecho 2 – Ed. Sede, Bloco C, 1º andar

70.818-900 – Brasília (DF)

Senhora Diretora,

Reitero os ofícios 1198/2011/PRM/FI/PR e 1512/2011/PRM/FI/PR e a fim de instruir o Inquérito Civil n. 1.25.003.0006227/2007-99, solicito que envie, no prazo de trinta dias, cópia dos autos do Processo n. 02001.001329/2007-98, após fls. 204, pois as peças anteriores já foram enviadas em outras oportunidades e ainda informe:

a1) o licenciamento ambiental do empreendimento foi desmembramento conforme sinaliza o despacho n. 228/2010-PFE/IBAMA/GABIN)?, em caso positivo encaminhar também cópia desse novo processo referente ao licenciamento dos acessos à ponte;

a2) para o desmembramento dos estudos ambientais houve aprovação pelo CONAMA nos termos do art. 12, § 1º, da Resolução Conama 237/97?

b) previamente aos estudos de impacto ao meio ambiente e licenciamento ambiental não é necessária a conclusão do Projeto Básico e Executivo de Engenharia?

Ministério Público Federal

Procuradoria da República em Foz do Iguaçu/PR

Avenida das Cataratas, nº 42 – M. Boicy

Foz do Iguaçu/PR – Cep.: 85.853-000 – Telefone: 45 – 3521-4500

MMA - IBAMA

Documento:

02001.039917/2011-81

Data: 10/08/11

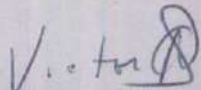
De: Assessoria / GAB / DILIC

Para: CONTRA / CGTMO / DILIC

Sr. Coordenador,

p/ elaboração de resposta
ao MPF / PR.

Em 11.08.2011.



VICTOR CASTRO FERNANDES DE SOUZA

Analista Ambiental - IBAMA

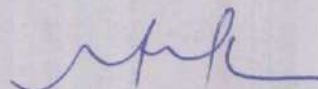
Matrícula: 171.544-3

Port. Fiscalização: 1427/09

À ANOUSTA KACIU,

p/ ANÁLISE e RESPOSTA.

Em 12.8.2011



Marcus Vinicius L. C. de Melo

Coordenador de Licenciamento de Transportes,
Rodovias e Ferrovias

CONTRA/CGTMO/DILIC/IBAMA

MPF

Procuradoria
da República
no Paraná


| | |
|-------|-----------|
| Fls | 301 |
| Proc | 1329/07 |
| Rubr. | <i>fb</i> |

Ministério Público Federal
Procuradoria da República No Município de Foz do Iguaçu/Pr

c) a instalação de estrutura aduaneira está sendo analisada em qual procedimento?

d) como compatibilizar no tempo o EIA/RIMA dos acessos e o Estudo Ambiental simplificado da Ponte?

Atenciosamente,



Alexandre Collares Barbosa
Procurador da República

EM BRANCO

EM BRANCO



Identificação Empreendimento

Identificação

Dados do Empreendimento

Denominação do Empreendimento: Ponte sobre o rio Paraná - Foz do Iguaçu e Presidente Franco (Brasil - Paraguai).

Processo nº: 02001.001329/2007-98.

Tipologia: Ponte.

Processo Arquivado? Não.

Situação do empreendimento: TR emitido, aguardando elaboração de estudo ambiental.

Processo de Regularização? Não.

Coordenação Responsável pelo Processo: COTRA.

| | |
|------|-----------|
| Fis | 302 |
| Proc | 1329/07 |
| | <i>fb</i> |

Dados do Empreendedor

Empreendedor: Departamento Nacional de Infra-Estrutura de Transportes.

CPF/CNPJ: 04.892.707/0001-00.

Data da Entrega

Data de Entrega da FAP: Sem Informação.

Dados Específicos

Rodovia

Descrição da Rodovia: Sem Informação.

Trecho

Descrição do Trecho: Sem Informação.

Acessos

Descrição dos Acessos: Sem Informação.

Extensão

Extensão: Sem Informação..

Forma Atual de Travessia

Descrição da Forma atual de Travessia: Sem Informação.

Municípios do ponto inicial e ponto final

| Estado | Município | Ponto |
|--------|---------------|-------|
| PARANA | FOZ DO IGUACU | I |
| PARANA | FOZ DO IGUACU | F |

EM BRANCO



SERVIÇO PÚBLICO FEDERAL
MINISTÉRIO DO MEIO AMBIENTE - MMA

INSTITUTO BRASILEIRO DO MEIO AMBIENTE E DOS RECURSOS NATURAIS RENOVÁVEIS - IBAMA

SCEN - Trecho 2, Edifício Sede - Bloco C, Brasília - DF CEP: 70.818-900
Tel.: (0xx) 61 3316-1293, Fax: (0xx) 61 3225-0564 - URL: <http://www.ibama.gov.br>

| | |
|-------|---------|
| Fls | 303 |
| Proc | 1329/07 |
| Pubr. | JB |

Ofício nº 847/2011/DILIC/IBAMA

Brasília, 23 de Agosto de 2011.

A Sua Excelência o Senhor,
Alexandre Collares Barbosa
Procurador da República
Ministério Público Federal
Avenida das Cataratas, 42 - M. Boicy
80.853-000 - Foz do Iguaçu - Paraná
Fone: (45) 3521-4500

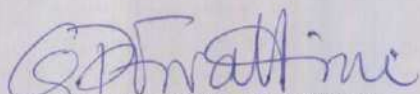
Assunto: Processo de licenciamento ambiental da Ponte Internacional Brasil - Paraguai

Senhor Procurador,

1. Em resposta ao Ofício n. 1715/2011/PRM/FI/PR, que reitera o Ofício n. 1198/2011/PRM/FI/PR, envio, em anexo, as cópias solicitadas dos processos.
2. Em atendimento aos questionamentos, informo que, em relação ao desmembramento do processo, o mesmo restou fundamentado no Parecer N°. 0417/COEPE/BMF, da Procuradoria Federal Especializada junto ao Ibama, com decisão da autoridade competente à folha nº 181. Necessário ressaltar que à época da referida deliberação, não foi suscitada a aplicação do Art. 12, § 1º como requisito para validade do ato decisório, tendo o processo de licenciamento seguido seu trâmite natural. A PFE entendeu que a aplicação do caput do referido dispositivo normativo atendia às características do caso em tela, concluindo favoravelmente ao desmembramento do processo.
3. Considerando a Resolução CONAMA nº 237/1997, Art. 8º, inciso I (*"aprova a sua localização e concepção, atestando a viabilidade ambiental e estabelecendo os requisitos básicos e condicionantes a serem atendidos nas próximas fases de sua implementação"*), é necessário esclarecer que, do ponto de vista técnico, a análise do estudo ambiental de viabilidade de localização não prescinde da apresentação do respectivo projeto básico ou final de engenharia.
4. A estrutura aduaneira está prevista no EIA/RIMA do acesso à Segunda Ponte Internacional Brasil (Foz do Iguaçu) - Paraguai (Presidente Franco). Será solicitado ao DNIT que envie cópia do EIA/RIMA, em meio digital, para essa Procuradoria.
5. Em relação à compatibilização temporal entre o EIA/RIMA do acesso e o Estudo Ambiental Simplificado da ponte, o Parecer N°. 0417/COEPE/BMF, em sua conclusão informa sobre a *"obrigação de andamento harmônico entre os licenciamentos, especialmente caracterizado pela impossibilidade das obras de qualquer das parcelas - matéria da licença de instalação- enquanto não emitida, ao menos, licença prévia para as demais obras integrantes do empreendimento"*.

6. Sem mais para o momento, estou à disposição para quaisquer esclarecimentos adicionais necessários.

Atenciosamente,



GISELA DAMM FORATTINI

DIRETORA DE LICENCIAMENTO AMBIENTAL

| | |
|--------|---------|
| Fis | 304 |
| Proc | 1329/07 |
| Rubr.: | fb |



MINISTÉRIO DO MEIO AMBIENTE
INSTITUTO BRASILEIRO DO MEIO AMBIENTE E DOS RECURSOS NATURAIS RENOVÁVEIS - IBAMA
Diretoria de Licenciamento Ambiental
Coordenação Geral de Transportes, Mineração e Obras Civis
Coordenação de Transportes

MEMO Nº 319/2011/COTRA/CGTMO/DILIC


Brasília, 24 de agosto de 2011.

AO: Arquivo da Diretoria de Licenciamento
ASSUNTO: Arquivamento de documentos

1. Em referência ao processo de licenciamento ambiental da , processo nº 02001.001329/2007-98 , de responsabilidade do Município de FOZ DO IGUACU/PR, solicito a gentileza de arquivar os documentos especificados abaixo:

- i. Levantamento de informações básicas para a construção de uma segunda ponte ligando o Brasil e o Paraguai – Relatório Final (original e cópia);
- ii. Levantamento de informações básicas para a construção de uma segunda ponte ligando o Brasil e o Paraguai, Relatório Final Volume Anexo A

Atenciosamente,


MARCUS VINÍCIUS LEITE CABRAL DE MELO
Coordenador de Transportes

Recebido em
24/08/11,
Ron

EM BRANCO

01420. 021576/2011-85



| | |
|-------|--|
| Fl. | |
| Proc. | |
| Rub. | |

| | |
|-------|---------|
| Fis | 305 |
| Proc | 1329/07 |
| Rubr. | fb |

Ofício n.º 521 /DPA/FCP/MinC

Brasília (DF) 29 de Agosto de 2011.


A Sua Senhoria a Senhora
Gisela Damm Forattini
Diretora de Licenciamento Ambiental
Instituto Brasileiro do Meio Ambiente e dos Recursos Renováveis-IBAMA
SCEN Trecho 2 – Ed. Sede do IBAMA, Bloco C, 1º andar
Brasília/DF
CEP.: 70818-900

Assunto: EIA/RIMA OBRAS DE IMPLANTAÇÃO DA SEGUNDA PONTE INTERNACIONAL ENTRE O BRASIL (FOZ DO IGUAÇU) E O PARAGUAI (PRESIDENTE FRANCO) E SEU ACESSO – BR 277/PR

Senhora Diretora

Em atenção à correspondência encaminhada por Vossa Senhoria, solicitando informações referentes à presença de comunidades quilombola nas propriedades que serão diretamente atingidas pelas obras de IMPLANTAÇÃO DA SEGUNDA PONTE INTERNACIONAL ENTRE O BRASIL (FOZ DO IGUAÇU) E O PARAGUAI (PRESIDENTE FRANCO) E SEU ACESSO – BR 277/PR declare-se que não há comunidades certificadas e tampouco identificadas no município de FOZ DO IGUAÇU no Estado do Paraná /PR.

Atenciosamente,


ALEXANDRO REIS
Diretor



ANO INTERNACIONAL DOS POVOS
AFRODESCENDENTES

Setor Comercial Sul - Quadra 09 - Ed. Parque Cidade Corporate - Torre B - 2º andar
Brasília/DF, Brasil. CEP: 70308-200. Tel.: 55 (61) 3424-0100. Fax: 55 (61) 3226-0351

Diretoria de Planejamento e Pesquisa
Coordenação Geral de Meio Ambiente
Ofício nº. J550/2012/CGMAB/DPP

Brasília, 11 de setembro de 2012.

A Sua Senhoria o Senhor
Eugênio Pio Costa
Coordenador-Geral de Licenciamento de Transportes - CGTMO/DILIC
Instituto Brasileiro do Meio Ambiente e dos Recursos Naturais Renováveis – IBAMA
Brasília – DF.


Assunto: **BR-277/PR - Solicitação de Prorrogação da LP nº 378/2010.**

Anexos: **Formulário de Solicitação de Prorrogação de Licença Prévia**

Senhor Coordenador,

1. Em atendimento ao disposto na legislação ambiental, e de acordo com o previsto na Resolução CONAMA nº. 237, de 19/12/97, encaminhamos, em anexo, devidamente assinado pelo representante legal do DNIT, o Formulário de Solicitação de Prorrogação da Licença Prévia nº 378/2010, com vencimento em 12/11/2012, referente ao Projeto de obra da Ponte Internacional sobre o rio Paraná, ligando o Brasil (Foz do Iguaçu) e o Paraguai (Presidente Franco) da Rodovia BR-277/PR, localizada no trecho: Brasil/Paraguai, subtrecho: Foz do Iguaçu - Presidente Franco, segmento: Km 731,5 - Km 732,1, com 14,7 km de extensão dos acessos e 760 metros de Ponte.
2. Colocamo-nos à disposição para quaisquer esclarecimentos que se façam necessários.

Atenciosamente,


Julio Cesar Maia

Coordenador de Meio Ambiente Terrestre

MMA - IBAMA
Documento:
02001.055814/2012-49

Data: 12/09/2012

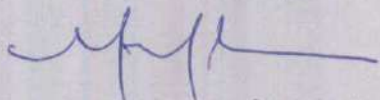
A
COTAS
A-RE
A-44
Eugênio Pio Costa
Coordenador Geral de Transportes,
Mineração e Obras Cíveis
CGTMO/DILIC/IBAMA

14/09/2012

À ANAÍSTA KARIN,

P/ANÁLISE

Em 21.9.2012



MARCUS VINÍCIUS L. C. DE MELO
Coordenador de Licenciamento do Transporte
Público e Ferrovias
COTRAN/OPM/DTL/CA/04



LICENCIAMENTO AMBIENTAL FEDERAL

Fls 307
Proc 1329/07
Rubr.: JB**SOLICITAÇÃO DE LICENÇA**
Prorrogação de Licença Prévia - RLP**DADOS DO REQUERENTE**

Nome ou Razão Social: Departamento Nacional de Infra-Estrutura de Transportes

Número de Inscrição: 671360

CNPJ/CPF: 04.892.707/0001-00 Endereço: QUADRA 03, LOTE A, S/N, ED N DOS TRANSP 4 AND

CEP: 70040-902

Telefone: 3315-4185

Fax: 3315-4198

Email: diego.melazzo@dnit.gov.br

Bairro: SAN

Município: BRASILIA

Estado: DISTRITO FEDERAL

DADOS DO EMPREENDIMENTO

Identificador: 02001.004606/2010-10

Nome: BR-277/PR - 2º Ponte sobre o rio Paraná

Tipologia: Rodovia

Valor do Empreendimento: R\$ 2.571.872,00

Informações Adicionais: O empreendimento objeto da presente solicitação de Prorrogação da Licença Prévia nº 378/2010, com vencimento em 12/11/2012, refere-se ao Projeto de obra da Ponte Internacional sobre o rio Paraná, ligando o Brasil (Foz do Iguaçu) e o Paraguai (Presidente Franco) da Rodovia BR-277/PR, localizada no trecho: Brasil/Paraguai, subtrecho: Foz do Iguaçu - Presidente Franco, segmento: Km 731,5 - Km 732,1, com 14,7 km de extensão dos acessos e 760 metros de Ponte.

Declaro, para os devidos fins, que o desenvolvimento das atividades relacionadas nesse requerimento realizar-se-á de acordo com os dados transcritos no formulário de solicitação de abertura de processo.

Jorge Ernesto Pinto Fraxe

Assinatura:

Data de envio da solicitação: 11/09/2012

EM BRANCO



LICENCIAMENTO AMBIENTAL FEDERAL

| | |
|-------|---------|
| Fls | 308 |
| Proc | 1329/07 |
| Rubr. | JB |

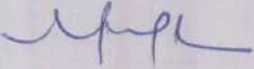
SOLICITAÇÃO DE LICENÇA
Prorrogação de Licença Prévia - RLP

| DADOS DO REQUERENTE | | |
|--|---------------------|---|
| Nome ou Razão Social: Departamento Nacional de Infra-Estrutura de Transportes | | |
| Número de Inscrição: 671360 | | |
| CNPJ/CPF: 04.892.707/0001-00 | | Endereço: QUADRA 03, LOTE A, S/N, ED N DOS TRANSP 4 AND |
| CEP: 70040-902 | Telefone: 3315-4185 | Fax: 3315-4198 |
| Email: diego.melazzo@dnit.gov.br | | |
| Bairro: SAN | | |
| Município: BRASILIA | | |
| Estado: DISTRITO FEDERAL | | |
| DADOS DO EMPREENDIMENTO | | |
| Identificador: 02001.004606/2010-10 | | |
| Nome: BR-277/PR - 2º Ponte sobre o rio Paraná | | |
| Tipologia: Rodovia | | |
| Valor do Empreendimento: R\$ 2.571.872,00 | | |
| Informações Adicionais: O empreendimento objeto da presente solicitação de Prorrogação da Licença Prévia nº 378/2010, com vencimento em 12/11/2012, refere-se ao Projeto de obra da Ponte Internacional sobre o rio Paraná, ligando o Brasil (Foz do Iguaçu) e o Paraguai (Presidente Franco) da Rodovia BR-277/PR, localizada no trecho: Brasil/Paraguai, subtrecho: Foz do Iguaçu - Presidente Franco, segmento: Km 731,5 - Km 732,1, com 14,7 km de extensão dos acessos e 760 metros de Ponte. | | |
| Declaro, para os devidos fins, que o desenvolvimento das atividades relacionadas nesse requerimento realizar-se-á de acordo com os dados transcritos no formulário de solicitação de abertura de processo. | | |
| Jorge Ernesto Pinto Fraxe | Assinatura: | |
| Data de envio da solicitação: 11/09/2012 | | |

ANAÍSTA Kazin,

P/ANÁLISE.

em 18.9.2012



Carlos Augusto de Melo
Coordenador de Desenvolvimento de Transportes,
Trens e Ferrovias
COTRAN/CONVIDLICRAMA

00.001946/2012.

MPF | Procuradoria
da República
Ministério Público Federal | no Paraná

| | |
|-------|---------|
| Fis | 309 |
| Proc | 1329/07 |
| Rubr. | FB |

PROCURADORIA DA REPÚBLICA NO MUNICÍPIO DE FOZ DO IGUAÇU/PR
Ofício nº 1558/2012/PRM-FOZ

Foz do Iguaçu, 19 de setembro de 2012

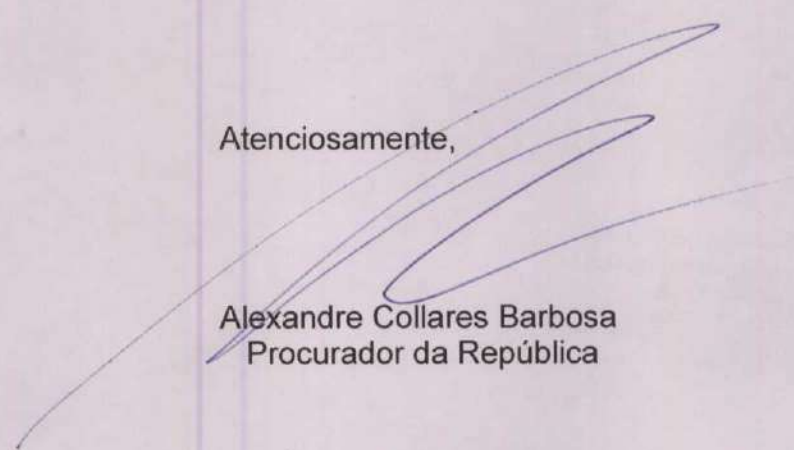
À Senhora
Gisela Damn Forattini
Diretora do Licenciamento e Qualidade Ambiental – IBAMA
Scen, trecho 2 – Ed. Sede, Bloco C, 1º andar
70.818-900 - Brasília/DF

Senhora Diretora,

Acuso o recebimento do ofício 847/2011/DILIC/IBAMA.

A fim de instruir o Inquérito Civil n. 1.25.003.006227/2007-99, solicito a Vossa Senhoria que, no prazo de 120 (cento e vinte) dias, encaminhe cópia dos autos do Processo n. 02001.001329/2007-98, após fls. 205.

Atenciosamente,


Alexandre Collares Barbosa
Procurador da República

Ministério Público Federal
Procuradoria da República em Foz do Iguaçu/PR
Avenida das Cataratas, nº 42 – M. Boicy
Foz do Iguaçu/PR – Cep.: 85.853-000 – Telefone: 45 – 3521-4500

A COTRA,

De ordem, para
providências, referente
à Ponte sobre o Rio
Paraná - Foz do Iguaçu
e Presidente Franco
(Brasil - Paraguai).

03/10/12

Gustavo Henrique Silva Peres
Gustavo Henrique Silva Peres
Analista Ambiental
Matrícula 2448861
DILIC/IBAMA

A Anelita Koun,
para providências.
Em 08.10.12

Laura M. S. Magalhães
Laura M. S. Magalhães
Coordenadora de Licenciamento de Transportes
Rodovias e Ferrovias-Substituta
COTRAICGTMO/DILIC/IBAMA

Diretoria de Planejamento e Pesquisa
Coordenação Geral de Meio Ambiente
Ofício n.º 1649/2012/CGMAB/DPP

Brasília, 03 de outubro de 2012.

A Sua Senhoria o Senhor
Eugênio Pio Costa
Coordenador-Geral de Licenciamento de Transportes - CGTMO/DILIC
Instituto Brasileiro do Meio Ambiente e dos Recursos Naturais Renováveis - IBAMA
Brasília - DF

Assunto: **BR-277/PR - Publicação do requerimento de Renovação da LP n.º 378/2010.**

Anexos: **Comprovantes das Publicações no D.O.U. e em jornal local.**

Senhor Coordenador,

1. Em atendimento ao disposto na legislação ambiental, e de acordo com o previsto na Resolução CONAMA n.º 006 e Resolução CONAMA n.º 237, encaminhamos, em anexo, comprovantes das publicações, no Diário Oficial da União e em jornal local, do aviso de requerimento de Renovação da Licença Prévia n.º 378/2010, referente ao Projeto de obra da Ponte Internacional sobre o rio Paraná, ligando o Brasil (Foz do Iguaçu) e o Paraguai (Presidente Franco) da Rodovia BR-277/PR, localizada no trecho: Brasil/Paraguai, subtrecho: Foz do Iguaçu - Presidente Franco, segmento: Km 731,5 - Km 732,1, com 14,7 km de extensão dos acessos e 760 metros de Ponte.
2. Colocamo-nos à disposição para quaisquer esclarecimentos que se fizerem necessários.

Atenciosamente,


Julio Cesar Maia

Coordenador de Meio Ambiente Terrestre

MMA - IBAMA
Documento:
02001.056258/2012-28

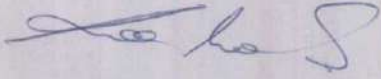
Data: 03/10/2012

DE ORDEM À *caetra*
EM 04/10/12
FLOR CAETANO

cs-1049594
SAN - Setor de Aduarquis Norte - Quadra 3 - Lote A
Edifício Núcleo dos Transportes - Fone: (61) 3315 4000
CEP: 70.040-902 - Brasília/DF - www.dnit.gov.br

A. Analista Karim,
para conhecimento.

Em 09.10.12



Laura M. S. Magalhães
Coordenadora de Licenciamento de Transportes,
Rodovias e Ferrovias-Substituta
COTRA/CGTMO/DILIC/BAMA



portes Terrestres - ANTT. A Agência pretende aplicar parte dos recursos para o pagamento dos serviços de consultoria para estudos de viabilidade técnica, econômica e socioambiental (EVTEA) necessários à outorga da exploração do serviço público de transporte ferroviário regular de passageiros e de cargas no trecho Brasília-DF, Anápolis e Goiânia-GO.

3. O período tentativo de implementação dos serviços é de 12 meses começando em fevereiro de 2013. Os serviços incluem a preparação de um estudo de viabilidade para implantação de uma nova infraestrutura ferroviária entre Brasília, Anápolis e Goiânia. Compreende o diagnóstico da situação atual do transporte entre as duas cidades e a integração com o Corredor Ferroviário Norte-Sul (fluxos de tráfego, condição de transporte por modal, etc.); o estabelecimento de cenários de evolução da demanda frente à oferta atual e prevista de transporte; estudos preliminares técnicos e econômicos, bem como estudos de impactos sócio-ambientais da nova ligação ferroviária; estudo financeiro, operacional, jurídico, institucional e normativo visando estabelecer a viabilidade da outorga da exploração do serviço público de transporte ferroviário regular de passageiros e de cargas.

4. A ANTT, como agência executora do empréstimo, convida os consultores elegíveis a exprimirem seu interesse em prover os serviços acima indicados.

5. As empresas interessadas deverão encaminhar informações, demonstrando que estão qualificadas para a execução dos serviços, através de:

a) descrição de serviços similares realizados;
b) comprovação das habilitações técnicas necessárias ao desempenho das atividades descritas (CV dos principais profissionais, incluindo formação educacional, experiência em trabalhos similares e qualificações).

6. O processo de seleção será efetuado de acordo com os procedimentos estabelecidos nas "Diretrizes para Seleção e Contratação de Consultores pelo Mutuário do Banco Mundial", de maio 2004 e revisadas em outubro de 2006, de acordo com o método de seleção baseado na qualidade e custo (SBQC).

7. Informações adicionais poderão ser obtidas no endereço abaixo, no horário de 10h às 17h (horário de Brasília), em dias úteis. As Cartas de Manifestação de Interesse deverão ser enviadas até 22 de outubro de 2012, até as 17h, por correspondência ou por e-mail, para:

Agência Nacional de Transportes Terrestres - ANTT; Ronaldo Cabral Magalhães; Superintendência Executiva - SUEXE; SCES - Lote 10 - Trecho 3, Projeto Orla Polo 8 - Bloco E - 1º Andar; CEP: 70200-003 - Brasília - DF - Brasil; Tel: +55 61 3410 1850; E-mail: ronaldomagalhães@antt.gov.br.

RONALDO CABRAL MAGALHÃES
Assessor Internacional da SUEXE

SUPERINTENDÊNCIA DE GESTÃO GERÊNCIA DE LICITAÇÃO E CONTRATOS

AVISOS DE LICITAÇÃO
PREGÃO Nº 23/2012 - UASG 393001

Nº Processo: 50500075102201268. Objeto: Pregão Eletrônico - Contratação de empresa especializada para a prestação de serviços de apoio ao processo de inscrição de devedores em Dívida Ativa no âmbito da Procuradoria-Geral da Agência Nacional de Transportes Terrestres ANTT, em conformidade com o Decreto 2.271, de 07 de julho de 1997, nos quantitativos e de acordo com as condições e especificações constantes no Termo de Referência, Anexo I do Edital. Total de Itens Licitados: 00001. Edital: 17/09/2012 de 08h00 às 12h00 e de 14h às 17h00. Endereço: Setor de Clubes Esportivos Sul - Polo 8 - Projeto Orla - Trecho 3 BRASÍLIA - DF. Entrega das Propostas: a partir de 17/09/2012 às 08h00 no site www.comprasnet.gov.br. Abertura das Propostas: 27/09/2012 às 09h00 no site www.comprasnet.gov.br.

(SIDE - 14/09/2012) 393001-39250-2012NE000131

PREGÃO Nº 24/2012 - UASG 393001

Nº Processo: 50500063865201266. Objeto: Pregão Eletrônico - Contratação de empresa para fornecimento de 15.000 (quinze mil) reams de papel cor branca, tamanho A-4, gramatura 75g/m2, medindo 210x297mm PH alcalino, embalagem original do fabricante, com certificação ambiental, conforme especificações contidas no Termo de Referência, Anexo I do Edital. Total de Itens Licitados: 00001. Edital: 17/09/2012 de 08h00 às 12h00 e de 14h às 17h30. Endereço: Setor de Clubes Esportivos Sul - Polo 8 - Projeto Orla - Trecho 3 BRASÍLIA - DF. Entrega das Propostas: a partir de 17/09/2012 às 08h00 no site www.comprasnet.gov.br. Abertura das Propostas: 28/09/2012 às 10h00 no site www.comprasnet.gov.br.

(SIDE - 14/09/2012) 393001-39250-2012NE000131

PREGÃO Nº 25/2012 - UASG 393001

Nº Processo: 50500044301201224. Objeto: Pregão Eletrônico - Contratação de empresa para fornecimento de 50 (cinquenta) aparelhos de ar condicionado do tipo FAN COIL CASSETTE HIDRÔNICO, para a padronização e estruturação dos Postos de Fiscalização/Atendimento da Agência Nacional de Transportes Terrestres ANTT no Projeto Fiscalização 10, localizados em diversos municípios da Unidade Regional da Bahia URBA; da Unidade Regional do Ceará URCE e da Unidade Regional do Rio de Janeiro URRJ, contemplando assistência

Este documento pode ser verificado no endereço eletrônico <http://www.in.gov.br/autenticidade.html>, pelo código 00032012091700184

técnica durante o prazo de garantia, e instalação, conforme especificações técnicas e quantitativos descritos no Termo de Referência, Anexo I do Edital. Total de Itens Licitados: 00019. Edital: 17/09/2012 de 08h00 às 12h00 e de 14h às 17h00. Endereço: Setor de Clubes Esportivos Sul - Polo 8 - Projeto Orla - Trecho 3 BRASÍLIA - DF. Entrega das Propostas: a partir de 17/09/2012 às 08h00 no site www.comprasnet.gov.br. Abertura das Propostas: 28/09/2012 às 09h00 no site www.comprasnet.gov.br.

ADÃO CABRAL FORMIGA
Pregoeiro

(SIDE - 14/09/2012) 393001-39250-2012NE000131

COMPANHIA DOCAS DO MARANHÃO

EXTRATO DE TERMO ADITIVO

QUINTO TERMO ADITIVO AO CONTRATO Nº 003/2010 - AHSUL TIPO E NÚMERO: Quinto Termo Aditivo ao Contrato nº. 003/2010-AHSUL de 26.04.2010. PARTES: Companhia Docas do Maranhão - CODOMAR/Administração das Hidrovias do Sul - AHSUL e a Arki Assessoria e Serviços Ltda. OBJETO: Prorrogação do prazo contratual, reatuação e redução do objeto contratual com ajuste de seu valor e alteração do valor contratual. VALOR: O valor do Contrato passa de R\$ 1.320.967,81 (um milhão, trezentos e vinte mil, novecentos e sessenta e sete reais e oitenta e um centavos) para R\$ 1.499.624,08 (um milhão, quatrocentos e noventa e nove mil, seiscentos e vinte e quatro reais e oito centavos). VIGÊNCIA: 62 (sessenta e dois) dias, de 30/09/2012 a 30/11/2012. FUNDAMENTAÇÃO LEGAL: Lei nº 8.666/93.DATA: 31.08.2012. ASSINAM: Eng. Jose Luiz Fay de Azambuja, Superintendente da AHSUL e a Sra. Lorena Mercalli, Procuradora da CONTRATADA.

DEPARTAMENTO NACIONAL DE INFRAESTRUTURA DE TRANSPORTES DIRETORIA DE ADMINISTRAÇÃO E FINANÇAS

AVISO DE ALTERAÇÃO PREGÃO Nº 405/2012

Comunicamos que o edital da licitação supra citada, publicada no D.O.U. de 29/08/2012 foi alterado. Objeto: Pregão Eletrônico - Seleção de empresas com vistas a execução de serviços referentes ao Programa Crema 1ª Etapa nas Rodovias BR 4 e 116/330/BA, conforme especificações e condições constantes do Anexo I (Termo de Referência) deste edital.

Total de Itens Licitados: 00002 Novo Edital: 17/09/2012 das 08h00 às 12h00 e 14h00 às 17h59. Endereço: San Q. 03 Bloco "a" - Mezanino Sul - Cgel Ass Norte - BRASÍLIA - DF. Entrega das Propostas: a partir de 17/09/2012 às 08h00 no site www.comprasnet.gov.br. Abertura das Propostas: 27/09/2012, às 10h00 no site www.comprasnet.gov.br.

RODRIGO OTAVIO CARVALHO ALVARES
DE OLIVEIRA
Pregoeiro

(SIDE - 14/09/2012) 393003-39252-2012NE800022

COORDENAÇÃO-GERAL DE CADASTRO E LICITAÇÕES

AVISO

Edital n.º 393/2012-00 - RDC
O Departamento Nacional de Infra-Estrutura de Transportes - DNIT, Autarquia Federal vinculada ao Ministério dos Transportes, através da Coordenação Geral de Cadastro e Licitações, comunica que o 1º Caderno de Perguntas e Respostas referente ao edital em epígrafe encontra-se disponível na CGCL no seguinte endereço: SAN, Quadra 03 Bloco "A" - Mezanino Sul ou por meio do site: www.dnit.gov.br.

Brasília, 14 de setembro de 2012.
ARTHUR LUIS PINHO DE LIMA
Coordenador-Geral

RESULTADO DE JULGAMENTO PREGÃO

Edital n.º 285/2012-00
O Departamento Nacional de Infra-Estrutura de Transportes - DNIT, Autarquia Federal vinculada ao Ministério dos Transportes, através da Coordenação-Geral de Cadastro e Licitações, torna público aos interessados na licitação do Edital em epígrafe o Resultado Final de Julgamento Retificado, conforme descrito. Sagrou-se Vencedor a seguinte empresa: SUPER ESTAGIOS Ltda. ME, com o valor final de R\$ 76.365,60 (setenta e seis mil trezentos e sessenta e cinco reais e sessenta centavos). Cópia da Ata poderá ser obtida por meio do site: www.comprasnet.gov.br.

Brasília, 14 de setembro de 2012.
RODRIGO OTAVIO ALVARES CARVALHO
DE OLIVEIRA
Pregoeiro

Este documento pode ser verificado no endereço eletrônico <http://www.in.gov.br/autenticidade.html>, pelo código 00032012091700184

Documento assinado digitalmente conforme MP nº 2.200-2 de 24/08/2001, que institui a Infraestrutura de Chaves Públicas Brasileira - ICP-Brasil.

Fis 311
1329/07
jro

DIRETORIA EXECUTIVA

EXTRATO DE TRANSFERÊNCIA

ESPÉCIE: TERMO DE TRANSFERÊNCIA DE BENS MÓVEIS NÃO OPERACIONAIS. OBJETO: TERMO DE TRANSFERÊNCIA Nº 318, DA INVENTARIANÇAS DA EXINTA REDE FERROVIÁRIA FEDERAL S.A. - RFFSA. PARTES: O INVENTARIANTE DA EXINTA RFFSA, JOSÉ FRANCISCO DA SILVA CRUZ, neste ato, formaliza a transferência ao DIRETOR-EXECUTIVO DO DEPARTAMENTO NACIONAL DE INFRAESTRUTURA DE TRANSPORTES - DNIT, TARCÍSIO GOMES DE FREITAS, da documentação e demais informações relativas ao inventário de 03 (três) bens móveis não operacionais (postes de treliça, torres para iluminação, poste de trilho) inventariados no Trecho Ferroviário entre Jundiá e Colômbia - SP, no município de Barretos - SP, km 435+933 e 485+412, conforme discriminado no Relatório de Inventário, que passa a fazer parte integrante deste. FUNDAMENTO LEGAL: Art. 8º da Lei nº 11.483, de 31/05/2007, e tendo em vista o disposto no art. 5º, inciso V, do Decreto nº 6.018, de 22 de janeiro de 2007. PROCESSO Nº: 50600.007480/2012-91. DATA DE ASSINATURA: 12/ 09/ 2012

AVISOS DE LICENÇA

O Departamento Nacional de Infraestrutura de Transportes - DNIT torna público o aviso de requerimento de Renovação da Licença Prévia nº 378/2010, com vencimento em 12/11/2012, ao Instituto Brasileiro do Meio Ambiente e dos Recursos Naturais Renováveis - IBAMA, referente ao Projeto de obra da Ponte Internacional sobre o rio Paraná, ligando o Brasil (Foz do Iguaçu) e o Paraguai (Presidente Franco) da Rodovia BR-277/PR, localizada no trecho: Brasil/Paraguai, subtrecho: Foz do Iguaçu - Presidente Franco, segmento: Km 731,5 - Km 732,1, com 14,7 km de extensão dos acessos e 760 metros de Ponte
14/09/2012

O Departamento Nacional de Infraestrutura de Transportes - DNIT torna público o aviso de requerimento de Renovação da Licença Prévia nº 382/2010, com vencimento em 03/12/12, ao Instituto Brasileiro do Meio Ambiente e dos Recursos Naturais Renováveis - IBAMA, referente às obras de Duplicação, Adequação e Melhorias da Rodovia BR 290/RS, Trecho Eldorado do Sul/RS - Pântano Grande/RS, do km 112,3 ao km 228, com extensão de 115,7 km, sendo a nova pista implantada pelo lado direito da pista existente.
14/09/2012

TARCÍSIO GOMES DE FREITAS
Diretor Executivo

SUPERINTENDÊNCIA REGIONAL NO AMAZONAS E RORAIMA

EXTRATO DE TERMO ADITIVO Nº 4/2012 UASG 393009

Número do Contrato: 84/2010.
Nº Processo: 50601000193200863.
DISPENSA Nº 16/2009 Contratante: DNIT-DEPARTAMENTO NACIONAL DE INFRAEST DE TRANSPORTES. CNPJ Contratado: 33000118000179. Contratado: TELEMAR NORTE LESTE S/A - Objeto: 4º Termo Aditivo de Retificação e de Acréscimo de Valor ao Contrato nº SR-00084/2010, passando o valor a PI de R\$ 43.810,08 para R\$ 65.715,12, em virtude de Acréscimo a PI de R\$ 21.905,04, para cobertura de uma nova etapa. Fundamento Legal: Art. 65, inc. II, alínea "d" e Art. 60 da Lei 8.666/93 com alterações e na cláusula Segunda do Contrato. Valor Total: R\$21.905,04. Fonte: 100000000 - 2012NE800004. Data de Assinatura: 14/09/2012.

(SICON - 14/09/2012) 393009-39252-2012NE800009

SUPERINTENDÊNCIA REGIONAL NA BAHIA

EXTRATO DE CONTRATO Nº 644/2012 UASG 393027

Nº Processo: 50605000975201249.
CONCORRÊNCIA SISPP Nº 170/2012 Contratante: DNIT-DEPARTAMENTO NACIONAL DE INFRAEST DE TRANSPORTES. CNPJ Contratado: 01379851000150. Contratado: CBV CONSTRUÇÃO LTDA - Objeto: Obras de Revitalização - CREMA 1ª Etapa (Recuperação, Restauração e Manutenção Rodoviária) na Rodovia BR-242/BA, trecho: Entr. BR-420(A)São Roque do Paraguaçu - Div. BA/TO, subtrecho: Entr. BA-850(P) Lencóis - Entr. BA-156(B), segmento: Km 332,9 - Km 514,5, extensão: 181,6 Km. Fundamento Legal: Termos e condições do Edital nº 170/2012-05, Lei 8666/93 e suas alterações e as Normas vigentes no DNIT. Vigência: 18/09/2012 a 17/09/2014. Valor Total: R\$16.602.228,07. Fonte: 300000000 - 2012NE802249. Data de Assinatura: 12/09/2012.

(SICON - 14/09/2012)

SUPERINTENDÊNCIA REGIONAL NO MARANHÃO

AVISO DE LICENÇA

O DEPARTAMENTO NACIONAL DE INFRAESTRUTURA DE TRANSPORTES-DNIT, através da Superintendência Regional no Estado do Maranhão torna público, que RECEBEU junto à Secretaria de Estado de Meio Ambiente e Recursos Naturais -SEMA a Licença de Instalação nº 177/2012 com validade de 11/09/2012 até

EM BRANCO

Fis 313
Proc 1329/07
Lib: JB



SERVIÇO PÚBLICO FEDERAL
MINISTÉRIO DO MEIO AMBIENTE - MMA
INSTITUTO BRASILEIRO DO MEIO AMBIENTE E DOS RECURSOS NATURAIS RENOVÁVEIS - IBAMA
Diretoria de Licenciamento Ambiental
Coordenação-Geral de Transportes, Mineração e Obras Civas
Coordenação de Transportes de Rodovias e Ferrovias
SCEN - Trecho 2, Edifício Sede - Bloco A, Brasília - DF CEP: 70.818-900
Tel: (0xx) 61 3316-1071, Fax: (0xx) 61 3225-0445 - URL: <http://www.ibama.gov.br>

TERMO DE ANEXAÇÃO DE DOCUMENTO

O edital de aceite do EIA/RIMA referente ao licenciamento ambiental da implantação dos acessos à Segunda Ponte Internacional Brasil (Foz do Iguaçu) – Paraguai (Presidente Franco), de 01 de julho de 2011 e publicado no DOU dia 05 do mesmo mês e o Ofício nº 58/2013/PRM-FOZ de 21 de janeiro de 2013, estão sendo anexados a este processo na presente data em função de equívoco na juntada aos autos.

Brasília, 20 de março de 2013.

Juliana Baretta
JULIANA LÍCIO DE OLIVEIRA BARETTA
Analista Ambiental

EM BRANCO



Serviço Público Federal
Ministério do Meio Ambiente
Instituto Brasileiro do Meio Ambiente e dos Recursos Naturais Renováveis - IBAMA

DIRETORIA DE LICENCIAMENTO AMBIENTAL

EDITAL

O Instituto Brasileiro do Meio Ambiente e dos Recursos Naturais Renováveis - IBAMA torna público que recebeu e aceitou o Estudo de Impacto Ambiental e respectivo Relatório de Impacto Ambiental (EIA/RIMA) referentes ao licenciamento ambiental das obras de acesso à Segunda Ponte Internacional Brasil (Foz do Iguaçu) - Paraguai (Presidente Franco), cuja área de influência atingirá o município de Foz do Iguaçu/PR. E, também, a quem interessar, que no período de 45 (quarenta e cinco) dias, a contar da data de publicação deste edital, poderá ser solicitada Audiência Pública, conforme determina a Resolução CONAMA nº 009, de 03 de dezembro de 1987.

Ainda em atendimento ao disposto na Resolução CONAMA Nº 009/87, torna-se público que se encontra à disposição, para consulta, nos locais a seguir relacionados, cópia do Estudo de Impacto Ambiental - EIA e respectivo Relatório de Impacto Ambiental - RIMA do referido empreendimento: IBAMA/SEDE - SCEN, Av. L4 Norte, Trecho 02, Edifício Sede do IBAMA, Bloco "A", Sala 09, Brasília/DF; Superintendência do IBAMA no Estado do Paraná - Rua General Carneiro, 481 - Alto da Glória - Curitiba/PR; Ministério das Relações Exteriores (Divisão da América Meridional) - Anexo I, sala 712 - Brasília/DF; Instituto Do Patrimônio Histórico e Artístico Nacional (IPHAN) - SBN Quadra 02 - Ed. Central Brasília - 6º andar - Brasília/DF; Fundação Nacional do Índio (FUNAI) - SEPS, Quadra 702/902, Projeção A - Ed. Lex, 2º andar - Sala 228 - Brasília/DF; Instituto Nacional de Colonização e Reforma Agrária (INCRA) - Setor Bancário Norte - Ed. Palácio do Desenvolvimento - Brasília/DF; Instituto Chico Mendes de Conservação da Biodiversidade (ICMBio) - EQSW, 103/104, Bloco "C", Complexo Administrativo, Setor Sudoeste - Brasília/DF; Fundação Cultural Palmares - Setor Comercial Sul, Quadra 09 - Edifício Parque Cidade Corporate, Torre B, 2º andar - Brasília/DF; Prefeitura Municipal de Foz do Iguaçu - Praça Getúlio Vargas, 280 - Centro - Foz do Iguaçu/PR; Secretaria de Meio Ambiente e Obras de Foz do Iguaçu - Rua Xavier da Silva, 660, 4º andar, sala 407 - Foz do Iguaçu/PR; Secretaria de Estado do Meio Ambiente e Recursos Hídricos - Rua Desembargador Motta, 3384 - Curitiba/PR; Instituto Ambiental do Paraná (IAP) - Rua Engenheiro Rebouças, 1206 - Rebouças - Curitiba/PR; Instituto das Águas do Paraná - Rua Santo Antônio, 239 - Curitiba/PR.

Brasília, 01 de julho de 2011.

Gisela Damm Forattini

Diretora de Licenciamento Ambiental

PUBLIQUE-SE EM:

EM BRANCO

MPF

Ministério Público Federal

Procuradoria
da República
no Paraná

| | |
|------|---------|
| Fis | 315 |
| Proc | 1329/07 |
| Dr. | fr |

PROCURADORIA DA REPÚBLICA NO MUNICÍPIO DE FOZ DO IGUAÇU/PR
Ofício nº 58/2013/PRM-FOZ

Foz do Iguaçu, 21 de janeiro de 2013

02001.005705/13-12

31.05.13

À Senhora

Gisela Damn Forattini

Diretora do Licenciamento e Qualidade Ambiental – IBAMA

Scen, trecho 2 – Ed. Sede, Bloco C, 1º andar


70.818-900 - Brasília/DF

Senhora Diretora,

Acuso o recebimento do ofício 847/2011/DILIC/IBAMA.

Reitero o ofício PRM/FI/PR n. 1558/2012 e a fim de instruir o Inquérito Civil n. 1.25.003.006227/2007-99, solicito a Vossa Senhoria que, no prazo de 60 (sessenta) dias, encaminhe cópia dos autos do Processo n. 02001.001329/2007-98, após fls. 205.

Atenciosamente,


Alexandre Collares Barbosa
Procurador da República

Ministério Público Federal

Procuradoria da República em Foz do Iguaçu/PR

Avenida das Cataratas, nº 42 – M. Boicy

Foz do Iguaçu/PR – Cep.: 85.853-000 – Telefone: 45 – 3521-4500

À CONTRA,

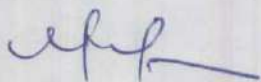
Para providências.

05/02/13

Gustavo Henrique Silva Peres
Gustavo Henrique Silva Peres
Analista Ambiental
Matrícula 2148961
DILIC/IBAMA

À ANALISTA KARIN,
P/PROVIDENCIAL CÓPIA
DO PROCESSO PONTE Rio Paraná
BRASIL PARAGUAI.

em 8.2.2013



Marcus Vinícius L. C. de Melo
Coordenador de Licenciamento de Transportes,
Estradas e Ferrovias
DILIC/IBAMA

| | |
|--------|---------|
| Fis | 346 |
| Proc | 1329/07 |
| Rubr.: | JB |

Diretoria de Planejamento e Pesquisa
Coordenação-Geral de Meio Ambiente
Ofício n.º 345 /2013/CGMAB/DPP

Brasília, 19 de março de 2013.

A Sua Senhoria o Senhor
Marcus Vinicius Leite Cabral de Melo
Coordenador de Transporte COTRA/CGTMO/DILIC
Instituto Brasileiro do Meio Ambiente e dos Recursos Naturais Renováveis - IBAMA
Brasília/DF

Assunto: Licenciamento Ambiental da rodovia BR- 277/PR, Acessos à 2ª Ponte Internacional Brasil – Paraguai.

Anexo: Planta Geral do Eixo do Projeto sobre Imagem Aérea 01(um) CD e 01(uma) prancha.

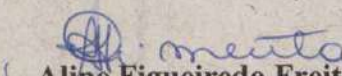
Senhor Coordenador,

1. Versa o presente e expediente sobre o Licenciamento Ambiental da rodovia BR- 277/PR - 2ª Ponte Internacional Brasil/Paraguai e acessos.
2. No intuito de retomar o processo de licenciamento do empreendimento em referência, encaminhamos a Planta Geral do Eixo do Projeto sobre Imagem Aérea, enquanto informamos que o referido projeto está em condições adequadas para subsidiar a realização de Audiência Pública a ser agendada por este Instituto.
3. Colocamos-nos à disposição para quaisquer esclarecimentos adicionais que se fizerem necessários.

Atenciosamente,



MMA/IBAMA/DICAD
OF 02001.004619/2013-31
Origem: Dnit/Cgmab
Data: 19/03/2013


Aline Figueiredo Freitas Pimenta
Coordenadora Geral de Meio Ambiente

Os 1074896

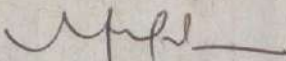
CNPJ 04892707/0001-00
SAN - Setor de Autarquias Norte - Quadra 3 - Lote A
Edifício Núcleo dos Transportes - Fone: (61) 3315 4000
CEP: 70.040-920 - Brasília/DF - www.dnit.gov.br

Izabela 8465

ANAÍSTA KARIN,

P/ANAÍSE.

em 4.4.2013



Marcus Vinicius L. C. de Melo
Coordenador de Licenciamento de Transportes,
Rodovias e Ferrovias
COTRAN/CGT/MODULIC/DM



384
11.1981
387

DMT
CASA

| | | | | | | | | | | | | | | | | | | | | | | | | | | | | | | | | | | | | | | | | | | | | | | | | | | | | | | | | | | | | | | | | | | | | | | | | | | | | | | | | | | | | | | | | | | | | | | | | | | | |
|---|---|---|---|---|---|---|---|---|----|----|----|----|----|----|----|----|----|----|----|----|----|----|----|----|----|----|----|----|----|----|----|----|----|----|----|----|----|----|----|----|----|----|----|----|----|----|----|----|----|----|----|----|----|----|----|----|----|----|----|----|----|----|----|----|----|----|----|----|----|----|----|----|----|----|----|----|----|----|----|----|----|----|----|----|----|----|----|----|----|----|----|----|----|----|----|----|----|----|-----|
| 1 | 2 | 3 | 4 | 5 | 6 | 7 | 8 | 9 | 10 | 11 | 12 | 13 | 14 | 15 | 16 | 17 | 18 | 19 | 20 | 21 | 22 | 23 | 24 | 25 | 26 | 27 | 28 | 29 | 30 | 31 | 32 | 33 | 34 | 35 | 36 | 37 | 38 | 39 | 40 | 41 | 42 | 43 | 44 | 45 | 46 | 47 | 48 | 49 | 50 | 51 | 52 | 53 | 54 | 55 | 56 | 57 | 58 | 59 | 60 | 61 | 62 | 63 | 64 | 65 | 66 | 67 | 68 | 69 | 70 | 71 | 72 | 73 | 74 | 75 | 76 | 77 | 78 | 79 | 80 | 81 | 82 | 83 | 84 | 85 | 86 | 87 | 88 | 89 | 90 | 91 | 92 | 93 | 94 | 95 | 96 | 97 | 98 | 99 | 100 |
|---|---|---|---|---|---|---|---|---|----|----|----|----|----|----|----|----|----|----|----|----|----|----|----|----|----|----|----|----|----|----|----|----|----|----|----|----|----|----|----|----|----|----|----|----|----|----|----|----|----|----|----|----|----|----|----|----|----|----|----|----|----|----|----|----|----|----|----|----|----|----|----|----|----|----|----|----|----|----|----|----|----|----|----|----|----|----|----|----|----|----|----|----|----|----|----|----|----|----|-----|

Diretoria de Planejamento e Pesquisa
Coordenação Geral de Meio Ambiente
Ofício nº. 417 /2013/CGMAB/DPP

Brasília, 05 de abril de 2013

A Sua Senhoria o senhor
Marcus Vinicius Leite Cabral de Melo
Coordenador de Transportes – Rodovias e Ferrovias – COTRA/CGTMO/DILIC
Instituto Brasileiro do Meio Ambiente e dos Recursos Naturais Renováveis - IBAMA
Brasília DF

Assunto: **Audiência Pública – ponte BR-277/PR**

Referência: **Of. nº 345/2013/CGMAB/DPP**

Anexo: **Of. nº 345/2013/CGMAB/DPP**

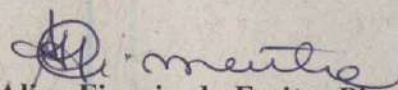


MMA/IBAMA/DICAD
OF 02001.005846/2013-84
Origem: Dnit/Cgmab
Data: 05/04/2013

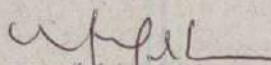
Senhor Coordenador,

1. Dando seguimento ao processo de licenciamento ambiental da obra para a implantação do acesso à segunda Ponte Internacional sobre o rio Paraná, BR-277/PR, atualmente em fase de preparação da Audiência Pública de apresentação do Estudo de Impacto Ambiental – EIA e respectivo Relatório de Impacto Ambiental – RIMA; esta CGMAB sugere que a referida audiência seja realizada em Foz do Iguaçu – PR, no dia 25 de abril de 2013, tendo início às 19:00.
2. Certos de vossa atenção aguardamos posicionamento quanto à proposição acima, bem como quanto a qualquer instrução específica que esta COTRA/IBAMA julgue necessária.

Atenciosamente,


Aline Figueiredo Freitas Pimenta
Coordenadora Geral de Meio Ambiente

ANAUSTA KARIN,
P/ANAUSE.
em 23.4.2013


Marcus Vinicius Leite Cabral de Melo
Coordenador de Licenciamento de Transportes
Rodovias e Ferrovias
COTRA/CGTMO/DILIC/IBAMA

CS-1077729
SAN – Setor de Autarquias Norte – Quadra 3 – Lote A
Edifício Núcleo dos Transportes – Fone: (61) 3315-4000
CEP: 70.040-920 – Brasília/DF – www.dnit.gov.br
CNPJ: 04892707/0001-00

Helio Cunha - Ramal 4984

EM BRANCO

Diretoria de Planejamento e Pesquisa
Coordenação-Geral de Meio Ambiente
Ofício n.º: 345 /2013/CGMAB/DPP

Brasília, 19 de março de 2013.

A Sua Senhoria o Senhor
Marcus Vinicius Leite Cabral de Melo
Coordenador de Transporte COTRA/CGTMO/DILIC
Instituto Brasileiro do Meio Ambiente e dos Recursos Naturais Renováveis - IBAMA
Brasília/DF

Assunto: Licenciamento Ambiental da rodovia BR- 277/PR, Acessos à 2ª Ponte Internacional Brasil - Paraguai.

Anexo: Planta Geral do Eixo do Projeto sobre Imagem Aérea 01(um) CD e 01(uma) prancha.

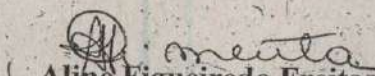
Senhor Coordenador,

1. Versa o presente e expediente sobre o Licenciamento Ambiental da rodovia BR- 277/PR - 2ª Ponte Internacional Brasil/Paraguai e acessos.
2. No intuito de retomar o processo de licenciamento do empreendimento em referência, encaminhamos a Planta Geral do Eixo do Projeto sobre Imagem Aérea, enquanto informamos que o referido projeto está em condições adequadas para subsidiar a realização de Audiência Pública a ser agendada por este Instituto.
3. Colocamos-nos à disposição para quaisquer esclarecimentos adicionais que se fizerem necessários.

Atenciosamente,



MMA/IBAMA/DICAD
OF 02001.004619/2013-31
Origem: Dnit/Cgmab
Data: 19/03/2013


Aline Figueiredo Freitas Pimenta
Coordenadora Geral de Meio Ambiente

05.1074896

CNPJ 04892707/0001-00
SAN - Setor de Antarquias Norte - Quadra 3 - Lote A
Edifício Núcleo dos Transportes - Fone: (61) 3315 4000
CEP: 70.040-920 - Brasília/DF - www.dnit.gov.br

EM BRANCO

| | |
|-------|-----------|
| Fis | 320 |
| Proc | 1329/07 |
| Rubr. | <i>fb</i> |



Serviço Público Federal
Ministério do Meio Ambiente
Instituto Brasileiro do Meio Ambiente e dos Recursos Naturais Renováveis - IBAMA

DIRETORIA DE LICENCIAMENTO AMBIENTAL

EDITAL

O Instituto Brasileiro do Meio Ambiente e dos Recursos Naturais Renováveis - IBAMA torna público que recebeu e aceitou a solicitação de realização de Audiência Pública referente ao licenciamento ambiental das obras de implantação do acesso à ponte sobre o Rio Paraná, no eixo da BR-277/PR, cuja área de influência atingirá o município de Foz do Iguaçu/PR.

A Audiência Pública ocorrerá no dia 25 de abril de 2013, às 19 horas, no Auditório da Câmara Municipal de Foz do Iguaçu, localizada à Travessa Oscar Muxfeldt, 81 - Centro - Foz do Iguaçu, para apresentação e discussão do Estudo de Impacto Ambiental - EIA e do respectivo Relatório de Impacto Ambiental - RIMA.

Ressalta-se que continua à disposição, para consulta, nos locais a seguir relacionados, cópia do Estudo de Impacto Ambiental - EIA e respectivo Relatório de Impacto Ambiental - RIMA do referido empreendimento: IBAMA/SEDE - SCEN, Av. L4 Norte, Trecho 02, Edifício Sede do IBAMA, Bloco "A", Sala 09, Brasília/DF; Superintendência do IBAMA no Estado do Paraná - Rua General Carneiro, 481 - Alto da Glória - Curitiba/PR; Ministério das Relações Exteriores (Divisão da América Meridional) - Anexo I, sala 712 - Brasília/DF; Instituto Do Patrimônio Histórico e Artístico Nacional (IPHAN) - SBN Quadra 02 - Ed. Central Brasília - 6º andar - Brasília/DF; Fundação Nacional do Índio (FUNAI) - SEPS, Quadra 702/902, Projeção A - Ed. Lésx, 2º andar - Sala 228 - Brasília/DF; Instituto Nacional de Colonização e Reforma Agrária (INCRA) - Setor Bancário Norte - Ed. Palácio do Desenvolvimento - Brasília/DF; Instituto Chico Mendes de Conservação da Biodiversidade (ICMBio) - EQSW, 103/104, Bloco "C", Complexo Administrativo, Setor Sudoeste - Brasília/DF; Fundação Cultural Palmares - Setor Comercial Sul, Quadra 09 - Edifício Parque Cidade Corporate, Torre B, 2º andar - Brasília/DF; Prefeitura Municipal de Foz do Iguaçu - Praça Getúlio Vargas, 280 - Centro - Foz do Iguaçu/PR; Secretaria de Meio Ambiente e Obras de Foz do Iguaçu - Rua Xavier da Silva, 660, 4º andar, sala 407 - Foz do Iguaçu/PR; Secretaria de Estado do Meio Ambiente e Recursos Hídricos - Rua Desembargador Motta, 3384 - Curitiba/PR; Instituto Ambiental do Paraná (IAP) - Rua Engenheiro Rebouças, 1206 - Rebouças - Curitiba/PR; Instituto das Águas do Paraná - Rua Santo Antônio, 239 - Curitiba/PR.

Brasília, 08 de abril de 2013.


Eugênio Pio Costa

Diretor Substituto de Licenciamento Ambiental

PUBLIQUE-SE EM:

EM BRANCO

Fis 321
 Proc 132907
 Rubr. JB



Espécie: Termo de Compromisso
 Compromitente: FABIANA DAYSE DOMINGOS CONFECÇÃO LTDA EPP
 CNPJ: 13.937.454/0001-35
 Registro da Declaração do Fornecedor Número, 27 de 08 de Abril de 2013.
 Escopo: Fabricação de Coletes de Segurança de Alta Visibilidade
 Marca: UPP
 Modelo: UPP BÁSICO
 Representante Legal: Fabiana Dayse Domingos
 Objeto: Este Termo constitui-se no compromisso formal, do signatário para com o Inmetro, de reconhecer, concordar e acatar, em caráter irrevogável e incondicional, os comandos da Lei n.º 9933, de 20 de dezembro de 1999, assim como o Regulamento aprovado pela Portaria Inmetro n.º 390, de 04 de novembro de 2008, além de manter uma postura empresarial/profissional em conformidade com os princípios que regem a Administração Pública.
 Prazo de vigência: 36 (trinta e seis) meses, a contar da data da expedição do registro.

EXTRATO DE INEXIGIBILIDADE DE LICITAÇÃO Nº 04/2013 - UASG 183039

Nº Processo: 33/2013 - Objeto: Credenciamento de empresa para prestação de serviços técnicos de ensaios metrologógicos em cronômetros. Total de Itens Licitados: 00001 - Fundamento Legal: Art. 23º, Caput da Lei nº 8.666 de 21/06/1993. Justificativa: Credenciamento Declaração de Inexigibilidade em 08/04/2013 - GILMAR DE TOGNI - Diretor Financeiro - Ratificação em 08/04/2013 - CAMILA HERZOG KOCH - Ordenadora de Despesas - Valor Global: R\$ 480.000,00 - CNPJ CONTRATADA : 05.883.278/0001-78 RODRIGO - TACOGRAFOS E ACESSORIOS LTDA - ME.

(SIDEAC - 08/04/2013) 183023-18205-2013NE800011

Ministério do Meio Ambiente

INSTITUTO BRASILEIRO DO MEIO AMBIENTE E DOS RECURSOS NATURAIS RENOVÁVEIS

EXTRATO DE TERMO ADITIVO Nº 1/2013 - UASG 193111

Número do Contrato: 10/2012. Nº Processo: 02015004559201336. PREGÃO SISPP Nº 10/2011 Contratante: INSTITUTO BRAS DO MEIO AMBIENTE E DOS REC NAT RENOVÁVEIS. CNPJ Contratada: 02780863000154. Contratado: PONTUAL ASSESSORIA EMPRESARIAL - LTDA - ME. Objeto: Reparação e prorrogação do contrato. 10/2012, prestação de serviços de Limpeza e Conservação para a Sede e Unidades Descentralizadas do IBAMA/SUPERMGT, por mais um período de 12 (doze) meses. Fundamento Legal: Art.57, inciso II da Lei n.º 8.666/93, e art.5º do Decreto n.º 2.271/97. Vigência: 04/04/2013 a 04/04/2014. Valor Total: R\$589.988,04. Fonte: 174193034 - 2013NE800118. Data de Assinatura: 03/04/2013.

(SICON - 08/04/2013) 193099-19211-2013NE800002

EDITAL DE AUDIÊNCIA PÚBLICA

O Instituto Brasileiro do Meio Ambiente e dos Recursos Naturais Renováveis - IBAMA torna público que recebeu e aceitou a solicitação de realização de Audiência Pública referente ao licenciamento ambiental das obras de implantação do acesso à ponte sobre o Rio Paraná, no eixo da BR-277/PR, cuja área de influência atingirá o município de Foz do Iguaçu/PR.

A Audiência Pública ocorrerá no dia 25 de abril de 2013, às 19 horas, no Auditório da Câmara Municipal de Foz do Iguaçu, localizada à Travessa Oscar Maxfield, 81 - Centro - Foz do Iguaçu, para apresentação e discussão do Estudo de Impacto Ambiental - EIA e do respectivo Relatório de Impacto Ambiental - RIMA.

Resalta-se que continua à disposição, para consulta, nos locais a seguir relacionados, cópia do Estudo de Impacto Ambiental - EIA e respectivo Relatório de Impacto Ambiental - RIMA do referido empreendimento: IBAMA/SEDE - SCEN, Av. L4 Norte, Trecho 02, Edifício Sede do IBAMA, Bloco "A", Sala 09, Brasília/DF; Superintendência do IBAMA no Estado do Paraná - Rua General Carneiro, 481 - Alto da Glória - Curitiba/PR; Ministério das Relações Exteriores (Divisão da América Meridional) - Anexo I, sala 712 - Brasília/DF; Instituto do Patrimônio Histórico e Artístico Nacional (IPHAN) - SBN Quadra 02 - Ed. Central Brasília - 6º andar - Brasília/DF; Fundação Nacional do Índio (FUNAI) - SEPS, Quadra 702/902, Projção A - Ed. Lx, 2º andar - Sala 228 - Brasília/DF; Instituto Nacional de Colonização e Reforma Agrária (INCRA) - Setor Bancário Norte - Ed. Palácio do Desenvolvimento - Brasília/DF; Instituto Chico Mendes de Conservação da Biodiversidade (ICMBio) - EQSW, 103/104, Bloco "C", Complexo Administrativo, Setor Sudoeste - Brasília/DF; Fundação Cultural Palmares - Setor Comercial Sul, Quadra 09 - Edifício Parque Cidade Corporate, Torre B, 2º andar - Brasília/DF; Prefeitura Municipal de Foz do Iguaçu - Praça Genúlio Vargas, 280 - Centro - Foz do Iguaçu - Rua Xavier da Silva, 660, 4º andar, sala 407 - Foz do Iguaçu/PR; Secretária de Estado do Meio Ambiente e Recursos Hídricos - Rua Desembargador Moita, 3384 - Curitiba/PR; Instituto Ambiental do Paraná (IAP) - Rua Engenheiro Rebouças, 1206 - Rebouças - Curitiba/PR; Instituto das Águas do Paraná - Rua Santo Antônio, 239 - Curitiba/PR.

EUGÊNIO PIO COSTA
 Diretor de Licenciamento Ambiental
 Substituto

Este documento pode ser verificado no endereço eletrônico <http://www.in.gov.br/audenciaibidm.html>, pelo código 000320130409000115

SUPERINTENDÊNCIA EM ALAGOAS

AVISO DE REABERTURA DE PRAZO PREGÃO Nº 2/2013

Comunicamos a reabertura de prazo da licitação supracitada, processo Nº 02003000731201201, publicada no D.O.U de 22/03/2013. Objeto: Pregão Eletrônico - Contratação do serviço continuado de Apoio à Área Administrativa, mediante o regime de execução indireta, visando atender às necessidades da Superintendência do IBAMA em Maceió/AL, conforme especificações e quantitativos estabelecidos neste Edital, no Termo de Referência e e demais Anexos. Novo Edital: 09/04/2013 das 08h30 às 11h30 e d14h30 às 17h30 - Endereço: Avenida Fernandes Lima, 4023 - Gruta de Lourdes Farol - MACEIO - AL. Entrega das Propostas: a partir de 09/04/2013 às 08h30 no site www.comprasnet.gov.br. Abertura das Propostas: 22/04/2013, às 10h00 no site www.comprasnet.gov.br.

JOSE CLEITON DE OLIVEIRA
 Pregoeiro

(SIDEAC - 08/04/2013) 193034-19211-2013NE800002

SUPERINTENDÊNCIA NO AMAZONAS

EDITAIS DE INTIMAÇÃO Nº 7/2013-NUP-AR

O Superintendente do IBAMA no Amazonas, no uso de suas atribuições legais, pelo presente EDITAL NOTIFICA os interessados abaixo relacionados, que por se encontrarem em lugar incerto e não sabido, da consequente HOMOLOGAÇÃO da infração e ou DEFESA INDEFERIDA. Ficam intimados a efetuar o pagamento do débito em qualquer agência bancária com o desconto de 30% (trinta por cento) do valor no prazo de 5 (cinco) dias desta publicação ou a interposição de recurso no prazo de 20(vinte) dias e ou pedir parcelamento, sob pena de incorrer em mora e inscrição em Dívida Ativa e no Cad. In/BACEN e ajuizamento de Execução Judicial, conforme dispõe IN nº 10 / 2012 e demais legislações pertinentes.

| INTERESSADO | CPECNPJ | Nº PROCESSO | Nº AI |
|-------------------------|-----------------|---------------------|-----------|
| I I IND COM MADS LTDA | 091572659001-86 | 0200500049620010-87 | 6276699/D |
| IRAO CASTRO FERREIRO | 447341102-97 | 020050010282007-24 | 023834/D |
| MARLUZA APARECIDA SOUZA | 929016132-72 | 020050017562007-36 | 022524/D |

O Superintendente do IBAMA no Amazonas, no uso de suas atribuições legais, pelo presente EDITAL NOTIFICA os interessados abaixo relacionados, que por se encontrarem em lugar incerto e não sabido, da consequente Notificação de Majoração da multa/Agravamento da infração dando-se por notificados. Ficam intimados a efetuar o pagamento do débito com o desconto de 30% (trinta por cento) do valor no prazo de 5 (cinco) dias desta publicação ou manifestar-se sobre a majoração no prazo de 10 (dez) dias juntamente com as alegações finais e ou pedir parcelamento, sob pena de incorrer em mora e inscrição em Dívida Ativa e no CADIN/BACEN e ajuizamento de Execução Judicial, como dispõe IN nº 10 / 2012, demais legislações pertinentes.

| INTERESSADO | CPECNPJ | Nº PROCESSO | Nº AI |
|------------------------|---------|-------------------|----------|
| EDER RODRIGUES RIBEIRO | NT | 02005001402008-81 | 021452/D |

O Superintendente do IBAMA no Amazonas, no uso de suas atribuições legais, pelo presente EDITAL NOTIFICA os interessados abaixo relacionados, que por se encontrarem em lugar incerto e não sabido, da consequente notificação de CANCELAMENTO/ADVERTÊNCIA/PRESCRIÇÃO do Auto de Infração, em substituição a multa aplicada, dando-se por notificados. Ficam intimados a apresentarem recurso voluntário no prazo de 20 (vinte) dias contados a partir desta publicação.

| INTERESSADO | CPECNPJ | Nº PROCESSO | Nº AI |
|----------------------------|--------------|--------------------|----------|
| JOSENEIL N DOS SANTOS | 966092322-49 | 02005001782007-55 | 022661/D |
| MOISES HAIMÉ KOHASHI | 192560352-00 | 020050022152007-01 | 473005/D |
| MENESSES CORDERO ME-DEBROS | 284786902-63 | 020050013552004-51 | 421273/D |

O Superintendente do IBAMA no Amazonas, no uso de suas atribuições legais, pelo presente EDITAL NOTIFICA os interessados abaixo relacionados, que por se encontrarem em lugar incerto e não sabido, da consequente notificação da abertura de novo prazo. Ficam intimados a apresentarem a defesa no prazo de 20 (vinte) dias contados a partir desta publicação.

| INTERESSADO | CPECNPJ | Nº PROCESSO | Nº AI |
|---------------------------|--------------|--------------------|----------|
| SEVERINO C DE ALBUQUERQUE | 476250632-72 | 020050004652009-92 | 679921/D |

O Superintendente do IBAMA no Amazonas, no uso de suas atribuições legais, pelo presente Edital, faz INTIMAÇÃO dos interessados abaixo relacionados, que por se encontrarem em lugar incerto e não sabido, para regularizar a defesa apresentada sem a devida assinatura no prazo de 10(dez) dias a contar desta publicação

| INTERESSADO | CPECNPJ | Nº PROCESSO | Nº AI |
|-------------------|-----------------|---------------------|----------|
| C W MADEIRAS LTDA | 094256630001-88 | 0200500114962010-71 | 678012/D |

Fica assegurado o direito de vistas dos respectivos processos, aos interessados, na Superintendência Estadual do IBAMA em Manaus, com sede à Av. Ministro Mario Andreazza s/n - BR 319- Km 01 - Distrito Industrial em Manaus/Amazonas, das 08:00 às 12:00 e das 13:00 às 17:00 horas. Caso tenha ocorrido o pagamento ou por qualquer motivo ainda não tenha ocorrido a baixa do débito, o interessado deve apresentar o comprovante de pagamento para que seja efetuada a regularização da pendência.

MÁRIO LÚCIO DA SILVA REIS

SUPERINTENDÊNCIA NA PARAÍBA

AVISO DE LICITAÇÃO PREGÃO Nº 3/2013 - UASG 193115

Nº Processo: 02016000253201362 - Objeto: Pregão Eletrônico - Aquisição de material de expediente para atender às necessidades da Superintendência do IBAMA no Estado da Paraíba e suas Unidades Descentralizadas Total de Itens Licitados: 00035 - Edital: 09/04/2013 de 08h00 às 12h00 e de 13h às 17h30 - Endereço: Av. Dom Pedro II, Nr. 3284-nata do Burgoimão Torre - JOAO PESSOA - PB - Entrega das Propostas: a partir de 09/04/2013 às 08h00 no site www.comprasnet.gov.br. Abertura das Propostas: 19/04/2013 às 09h00 site www.comprasnet.gov.br.

BRUNO FARO ELOY DUNDA
 Superintendente do IBAMA

(SIDEAC - 08/04/2013) 193115-19211-2013NE800002

SUPERINTENDÊNCIA EM PERNAMBUCO

EDITAL DE INTIMAÇÃO

A Superintendente do IBAMA em Pernambuco, no uso de suas atribuições legais, pelo presente EDITAL INTIMA o(s) interessado(s) abaixo relacionado(s) ou representante(s) legal(is), por se encontrarem em local incerto e não sabido, ou por não ter procurado/recebido ou ter recusado correspondência do IBAMA, para que este(m) cliente(s) do Auto de Infração e Termos(s) Próprio(s) lavrado(s) em seu desfavor. Dando-se por notificado, fica o interessado intimado a efetuar o pagamento da multa com 30% (trinta por cento) de desconto ou oferecer defesa administrativa, no prazo de 20 (vinte) dias a partir da publicação do presente edital. Decorrido o prazo mencionado sem apresentação da defesa ou pagamento da respectiva multa pecuniária, será o débito inscrito em Dívida Ativa e o nome do devedor incluído no CADIN, bem como, propositura de ações judiciais cabíveis, nos termos da Instrução Normativa IBAMA nº 14/2009 e demais legislações pertinentes.

| INTERESSADO | CPECNPJ | Nº do Processo | Nº AI | D. Lavr. |
|-------------------------------------|----------------|---------------------|----------|----------|
| Francisco de Assis da Silva Lorenzi | 340.780.448-24 | 02019.0005172001-06 | 505662-D | 07/04/09 |

O intimado poderá ter vistas ao respectivo processo junto a Equipe Técnica da Superintendência do IBAMA em Pernambuco, sito à Av. 17 de Agosto nº 1057 - Casa Forte - Recife/PE, nos dias úteis, no horário das 8hs às 12hs e das 14hs às 18hs.

ANA PAULA CAVALCANTI DE PONTES

SUPERINTENDÊNCIA EM RORAIMA

EDITAIS DE INTIMAÇÃO

A Procuradoria Federal Especializada junto ao IBAMA no Estado de Roraima, e a Superintendência Estadual do IBAMA em Roraima, no uso de suas atribuições legais, pelo presente EDITAL INTIMA o interessado abaixo relacionado, da NOTIFICAÇÃO ADMINISTRATIVA, por se encontrar em lugar incerto e não sabido, para apresentar no prazo de 10 (dez) dias a contar da presente publicação impugnação a MAJORAÇÃO apontada consistente no cometimento da infração para obter vantagem pecuniária, conforme dispõe Instrução Normativa Normativa nº 10 de 13 de dezembro de 2012, e demais legislações pertinentes.

| INTERESSADO | CPECNPJ | Nº PROCESSO | Nº AI |
|---------------------------|----------------|---------------------|----------|
| SEVERINO DE ALMEIDA SILVA | 007.649.124-84 | 02025.0005161018-81 | 518107-D |

A Procuradoria Federal Especializada junto ao IBAMA no Estado de Roraima, e a Superintendência Estadual do IBAMA em Roraima, no uso de suas atribuições legais, pelo presente EDITAL INTIMA o interessado abaixo relacionado, da NOTIFICAÇÃO ADMINISTRATIVA, por se encontrar em lugar incerto e não sabido, para apresentar no prazo de 10 (dez) dias a contar da presente publicação impugnação ao AGRAVAMENTO GENCERICO apontado, conforme dispõe Instrução Normativa Normativa nº 10 de 13 de dezembro de 2012, e demais legislações pertinentes.

| INTERESSADO | CPECNPJ | Nº PROCESSO | Nº AI |
|-----------------------|----------------|--------------------|----------|
| CARLOS ROSA, EMBURQUE | 871.372.752-58 | 02025.000710120130 | 518083-D |

Fica assegurado o direito de vistas dos respectivos processos, aos interessados, na Superintendência Estadual do IBAMA em Roraima, com sede à Av. Brigadeiro Eduardo Gomes, 4358, Bairro Aeroporto - CEP 69.304-650. Boa Vista - RR, das 07:30 às 12:00 e das

Documento assinado digitalmente conforme MP nº 2.200-2 de 24/08/2001, que instituiu a Infraestrutura de Chaves Públicas Brasileira - ICP-Brasil.

EM BRANCO

Diretoria de Planejamento e Pesquisa
Coordenação-Geral de Meio Ambiente
Ofício nº. 465 /2013/CGMAB/DPP

Brasília, 12 de abril de 2013.

A Sua Senhoria o Senhor
Marcus Vinicius Leite Cabral de Melo
Coordenador de Transporte COTRA/CGTMO/DILIC
Instituto Brasileiro do Meio Ambiente e dos Recursos Naturais Renováveis - IBAMA
Brasília/DF

**Assunto: Licenciamento Ambiental da rodovia BR- 277/PR, Acessos à 2ª Ponte Internacional
Brasil – Paraguai.**

Anexo: Ofício PROGAIA nº 041/2013.

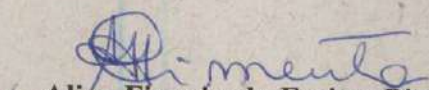


MMA/IBAMA/DICAD
OF 02001.006313/2013-10
Origem: Dnit/Cgmab
Data: 12/04/2013

Senhor Coordenador,

1. Versa o presente e expediente sobre o Licenciamento Ambiental da rodovia BR- 277/PR - 2ª Ponte Internacional Brasil/Paraguai e acessos.
2. Por meio do Ofício PROGAIA nº 041/2013 anexo, de 09/04/13, a contratada responsável pela elaboração dos Estudos Ambientais, informou a DNIT sobre a atualização dos dados referentes ao Cadastro de Desapropriação do Projeto de Engenharia elaborado pela VETEC.
3. Neste sentido, encaminhamos o referido ofício para atualização da documentação já encaminhada a este IBAMA.
4. Colocamos-nos à disposição para quaisquer esclarecimentos adicionais que se fizerem necessários.

Atenciosamente,

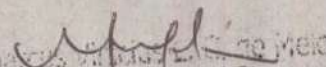

Aline Figueiredo Freitas Pimenta
Coordenadora Geral de Meio Ambiente

CS-1078978
CNPJ 04892707/0001-00
SAN - Setor de Autarquias Norte - Quadra 3 - Lote A
Edifício Núcleo dos Transportes - Fone: (61) 3315 4000
CEP: 70.040-920 - Brasília/DF - www.dnit.gov.br

Augusta Klein,

P/ANÁLISE

em 23.4.2013


Coordenador de Desenvolvimento de Transportes,
Rodovias e Ferrovias
GOTPAK GTMOJILICH'SAMA

| | |
|-------|---------|
| Fls | 323 |
| Proc | 1329/07 |
| Rubr. | fb |

Ofício PROGAIA n° 041/2013

Brasília, 09 de abril de 2013.


A Senhora
Aline Figueiredo Freitas Pimenta
Coordenação Geral de Meio Ambiente – CGMAB/DNIT
Diretoria de Planejamento e Pesquisa – DPP
Departamento Nacional de Infra-Estrutura de Transportes - DNIT
SAN Quadra 03 Lote A, Ed. Núcleo dos Transportes – Brasília – DF
CEP: 70.040-902

Assunto: Construção da Ponte Internacional sobre o rio Paraná – BR-277/PR – Adequação das Desapropriações definitiva do empreendimento.

Senhora Coordenadora,

1. Encaminhamos em anexo lista dos imóveis a serem desapropriados, com informações dos proprietários, segundo Projeto Executivo elaborado pela VETEC e encaminhado por este DNIT a PROGAIA ENGENHARIA E MEIO AMBIENTE LTDA, no dia 01/04/2013.
2. Encontramo-nos à disposição para quaisquer esclarecimentos.

Atenciosamente,


Edmar Cabral da Silva Junior
Coordenador Geral

Recebido no Apoto da
CGMAB/DPP/DNIT
Em: 09/04/13
Hora: 12:00
CS: 1078217
A conferir
Customs

EM BRANCO

| | |
|--------|---------|
| Fis | 324 |
| Proc | 1329/07 |
| Rubr.: | fb |

4. PROJETO EXECUTIVO DE DESAPROPRIAÇÃO

EM BRANCO

4.1 Introdução

O Projeto Executivo de Desapropriação tem por finalidade, com base na IS-219 e na publicação IPR-746 (2011), fornecer os elementos necessários à execução do processo de indenização, bem como de definir e especificar os serviços de avaliação de imóveis das áreas necessárias para a implantação da Rodovia de ligação a Rodovia BR 277/PR.

Este projeto contém os cadastros individuais dos imóveis necessários à constituição da faixa de domínio da Ligação Rodoviária definida entre a cabeceira da 2ª Ponte Internacional Brasil – Paraguai e a Rodovia BR277, assim como relatório com o cálculo das estimativas de valores das desapropriação de benfeitorias, recursos vegetais e terra nua.

A realização do levantamento cadastral levou em consideração o limite da faixa de domínio projetada e respectiva faixa *non aedificandi*, o que possibilitou a identificação precisa das propriedades e de seus respectivos proprietários e características, além de subsidiar a elaboração do cadastro e do desenvolvimento dos desenhos técnicos e memoriais descritivos.

Como conteúdo os cadastros individuais de propriedade possuem a caracterização das áreas e das benfeitorias, os valores estabelecidos para estas desapropriações, as plantas individuais de propriedade denominadas de plantas de situação/localização, os memoriais descritivos, a documentação das propriedades, bem como a planta geral de desapropriação em escala adequada.

Deve-se ressaltar que **não** estão mais consideradas no Projeto de Desapropriação as áreas de apoio à construção do empreendimento referentes as áreas de Canteiro de Obras, de Empréstimo de Materiais, e de Bota-Fora. Também **não** foi incorporada no atual Projeto nenhuma área referente ao Porto Seco da Receita Federal.

4.2 Projeto

Apesar deste relatório abordar apenas a desapropriação da Rodovia de Ligação, o projeto inteiro compõe-se da Segunda Ponte Internacional sobre o Rio Paraná ligando o Brasil (Foz Iguaçu) e o Paraguai (Presidente Franco) e da Rodovia de Ligação à Rodovia BR 277/PR consiste, em linhas gerais, de:

- Ponte Estaiada com comprimento total de 760m e tabuleiro com largura total de 19,8m;
- Rodovia de Ligação à Rodovia BR 277/PR com 14,7 km de extensão, sendo nos primeiros 2,3 km extensão, em pista simples, com 2 faixas de 3,60 m por sentido e acostamentos laterais de 2,50m. Em seguida, em 2,2 km de extensão, coincide com a atual via de acesso, sendo em pista dupla, com duas faixas de tráfego com 3,60 m por sentido e acostamentos laterais. E nos 10,5 km restantes de extensão, volta a ser em pista simples com acostamentos laterais de 2,50m;
- Viaduto (PI) sobre a Av. Gal. Meira;
- Dispositivo em desnível (PS), tipo "trombeta", para o acesso à ponte Tancredo Neves;
- Trevo de 4 folhas completo, com passagem em viaduto (PI), sobre as pistas da BR 469 e com vias marginais;

EM BRANCO

| | |
|-------|---------|
| Fls | 326 |
| Proc | 1329/07 |
| Rubr. | JB |

- Três dispositivos em nível, do tipo rotatórias alongadas, nos cruzamentos com as vias do sistema viário local – Av. Felipe Wandesheer, Av. República Argentina e Rua Urano;
- Trevo de 4 folhas, com passagem em viaduto (PI) da rodovia de acesso sobre as pistas e marginais da BR-277;
- Dois Centros de Fronteira - Paraguai e Argentina.

4.3 Faixa de Domínio – Critérios de Determinação

A Faixa de Domínio do Projeto da Ponte e da Rodovia de Ligação têm largura variável. Para sua determinação foram considerados todos os elementos e dispositivos que compõe o sistema, tanto do Projeto Geométrico (conforme apresentado acima) quanto do Projeto de Drenagem. Também se tomou como referência a Classe de Serviço da Rodovia, além de exigências do DNIT.

A Faixa de Domínio ficou estabelecida na cabeceira da Ponte com 100m de largura e no trecho de ligação viária com 70m, tanto para os segmentos de pista simples quanto nos de pista dupla. Nos dispositivos de intersecção em desnível, como nos Trevos das interseções com a BR-469 e BR-277, a Faixa de Domínio afasta-se 10m do bordo externo do projeto do “pé” e/ ou da “crista” dos taludes, por estes taludes conterem as alças de acesso ou mesmo os tabuleiros dos dispositivos em desnível, ou seja, trata-se de taludes com mais de 6 metros de altura.

Já os dispositivos em nível, compostos por três rotatórias alongadas no Projeto Geométrico, a Faixa de Domínio afasta-se 5m do bordo externo do projeto do “pé” e/ ou da “crista” destes taludes. A relação da cota da pista projetada destes dispositivos com a cota do viário existente é pequena, ou seja, trata-se de taludes de baixa altura.

Desta maneira se estabeleceu o distanciamento da Faixa de Domínio do bordo externo dos taludes de acordo com a altura dos mesmos, prevendo a destinação de espaço entre a Faixa de Domínio e o talude suficiente para a realização de conservação e manutenção desses, caso isto seja necessário. Assim não foi determinado para a desapropriação mais áreas do que o estritamente necessário.

4.4 Identificação das Áreas Necessárias

A identificação das propriedades atingidas pelo Projeto da Ligação foi realizada através do Cadastro Imobiliário fornecido pela Secretaria de Planejamento Urbano do Município de Foz do Iguaçu. Como esse Cadastro apresentou-se em base CAD, foi possível a sua compatibilização com as bases de projeto, o que facilitou a definição das propriedades. A seguir, para a identificação dos proprietários destes imóveis foram encaminhadas estas informações aos dois Cartórios de Registros de Imóveis existentes em Foz do Iguaçu, que localizaram e forneceram os respectivos registros de matrículas. Outra medida para a identificação da titularidade dos imóveis foram as vistorias realizadas para a elaboração dos cadastros, na qual, quando se fez contato direto com o morador no local.

A Desapropriação, sob o aspecto da viabilidade para a execução obra, não é impeditiva, visto que se situa em zonas limites da mancha urbana, que se apresentam pouco ocupada e predominantemente horizontal. Estas áreas necessárias ao Projeto da Ponte e da Rodovia de Acesso, se caracterizam como sendo, em grande parte, de glebas ou chácaras, ou seja, áreas livres e desocupadas de médio

EM BRANCO

porte, facilitando o processo de aquisição e representando menor custo de indenização. A escala das áreas também permite configurar expropriação por desapropriação parcial, possibilitando menor impacto social e minimizando áreas remanescentes destinadas à propriedade do DNIT.

Foram identificados para a implantação da Ligação 115 (Cento e quinze) imóveis, dos quais 6 (seis) imóveis pertencem ao Poder Público e 109 (Cento e nove) são de propriedade particular, sendo que deste conjunto, ainda não foi possível identificar 3 imóveis.

As plantas de localização/ situação foram elaboradas com base no levantamento topográfico, nos registros de matrículas e também por fotos aéreas. Primeiramente foram realizados desenho dos limites das propriedades através das descrições contidas nos registros de matrículas, que a seguir foram compatibilizados na base topográfica da Faixa de Domínio, a partir das referências de divisas e localização.

Desta maneira, depois de identificado e estabelecidas as áreas atingidas pela desapropriação, foram levantadas as coordenadas, os azimutes, as distâncias, bem como os dados para a realização dos memoriais descritivos. As plantas baixas das edificações foram desenhadas com base no levantamento topográfico e medições das mesmas no local.

4.5 Métodos e Critérios de Avaliação

Os trabalhos de avaliação de bens seguem os aspectos legais e estão em conformidade com as diretrizes constantes da Norma Técnica ABNT 14653 e nas Normas para avaliação de imóveis do IBAPE – Instituto Brasileiro de Avaliações e Perícias de Engenharia.

Para o cálculo dos valores do Imóvel foram adotados o Método Comparativo de Dados de Mercado para a estimativa do valor do terreno e o Método do Custo de Reposição para a estimativa do valor de todas as benfeitorias construídas e recursos vegetais.

O segundo método utilizou a tabela de valores unitários de custos de construções, Sinduscon para o Paraná do mês de março de 2012, para os valores das outras benfeitorias utilizou-se tabelas do SINAPI, SICRO ou consultas no mercado, e para a composição das depreciações, adotou-se o critério de Ross-Heidecke, que relaciona a idade real da edificação e o seu estado de conservação, em função da vida útil. Para o cálculos dos recursos vegetais foram utilizados fontes de institutos e órgãos governamentais locais e regionais ligados ao mercado da produção agrícola.

O resultado das avaliações foi obtido pela soma do valor do terreno, com o valor dos recursos vegetais, mais o valor das benfeitorias, nas quais fazem parte as edificações e qualquer outra construção como cercas, muros, portões e etc.

EM BRANCO

4.6 Cadastro e Laudo de Avaliação Individual de Propriedades

Abaixo segue a relação dos Cadastros e Laudos de Avaliação Individual dos imóveis a serem desapropriados necessários à constituição da faixa de domínio da Ponte presentes neste volume:

RT-BR.277.PR-006-743-116-2001 – Cadastro Nº 4
RT-BR.277.PR-006-743-116-2002 – Cadastro Nº 5
RT-BR.277.PR-006-743-116-2003 – Cadastro Nº 8
RT-BR.277.PR-006-743-116-2004 – Cadastro Nº 9
RT-BR.277.PR-006-743-116-2005 – Cadastro Nº 10
RT-BR.277.PR-006-743-116-2006 – Cadastro Nº 11
RT-BR.277.PR-006-743-116-2007 – Cadastro Nº 12
RT-BR.277.PR-006-743-116-2008 – Cadastro Nº 13
RT-BR.277.PR-006-743-116-2009 – Cadastro Nº 14
RT-BR.277.PR-006-743-116-2010 – Cadastro Nº 15
RT-BR.277.PR-006-743-116-2011 – Cadastro Nº 16
RT-BR.277.PR-006-743-116-2012 – Cadastro Nº 17
RT-BR.277.PR-006-743-116-2013 – Cadastro Nº 18
RT-BR.277.PR-006-743-116-2014 – Cadastro Nº 19
RT-BR.277.PR-006-743-116-2015 – Cadastro Nº 20
RT-BR.277.PR-006-743-116-2016 – Cadastro Nº 21
RT-BR.277.PR-006-743-116-2017 – Cadastro Nº 22
RT-BR.277.PR-006-743-116-2018 – Cadastro Nº 23
RT-BR.277.PR-006-743-116-2019 – Cadastro Nº 24
RT-BR.277.PR-006-743-116-2020 – Cadastro Nº 25
RT-BR.277.PR-006-743-116-2021 – Cadastro Nº 26
RT-BR.277.PR-006-743-116-2022 – Cadastro Nº 27
RT-BR.277.PR-006-743-116-2023 – Cadastro Nº 28
RT-BR.277.PR-006-743-116-2024 – Cadastro Nº 29
RT-BR.277.PR-006-743-116-2025 – Cadastro Nº 30
RT-BR.277.PR-006-743-116-2026 – Cadastro Nº 31
RT-BR.277.PR-006-743-116-2027 – Cadastro Nº 32
RT-BR.277.PR-006-743-116-2028 – Cadastro Nº 33
RT-BR.277.PR-006-743-116-2029 – Cadastro Nº 34
RT-BR.277.PR-006-743-116-2030 – Cadastro Nº 35
RT-BR.277.PR-006-743-116-2031 – Cadastro Nº 36
RT-BR.277.PR-006-743-116-2032 – Cadastro Nº 37
RT-BR.277.PR-006-743-116-2033 – Cadastro Nº 38
RT-BR.277.PR-006-743-116-2034 – Cadastro Nº 39
RT-BR.277.PR-006-743-116-2035 – Cadastro Nº 40
RT-BR.277.PR-006-743-116-2036 – Cadastro Nº 41
RT-BR.277.PR-006-743-116-2037 – Cadastro Nº 42
RT-BR.277.PR-006-743-116-2038 – Cadastro Nº 43
RT-BR.277.PR-006-743-116-2039 – Cadastro Nº 44
RT-BR.277.PR-006-743-116-2040 – Cadastro Nº 45
RT-BR.277.PR-006-743-116-2041 – Cadastro Nº 46
RT-BR.277.PR-006-743-116-2042 – Cadastro Nº 47
RT-BR.277.PR-006-743-116-2043 – Cadastro Nº 48
RT-BR.277.PR-006-743-116-2044 – Cadastro Nº 49
RT-BR.277.PR-006-743-116-2045 – Cadastro Nº 50

EM BRANCO

RT-BR.277.PR-006-743-116-2046 – Cadastro Nº 51
RT-BR.277.PR-006-743-116-2047 – Cadastro Nº 52
RT-BR.277.PR-006-743-116-2048 – Cadastro Nº 53
RT-BR.277.PR-006-743-116-2049 – Cadastro Nº 54
RT-BR.277.PR-006-743-116-2050 – Cadastro Nº 55
RT-BR.277.PR-006-743-116-2051 – Cadastro Nº 56
RT-BR.277.PR-006-743-116-2052 – Cadastro Nº 57
RT-BR.277.PR-006-743-116-2053 – Cadastro Nº 58
RT-BR.277.PR-006-743-116-2054 – Cadastro Nº 59
RT-BR.277.PR-006-743-116-2055 – Cadastro Nº 60
RT-BR.277.PR-006-743-116-2056 – Cadastro Nº 61
RT-BR.277.PR-006-743-116-2057 – Cadastro Nº 62
RT-BR.277.PR-006-743-116-2058 – Cadastro Nº 63
RT-BR.277.PR-006-743-116-2059 – Cadastro Nº 64
RT-BR.277.PR-006-743-116-2060 – Cadastro Nº 65
RT-BR.277.PR-006-743-116-2061 – Cadastro Nº 66
RT-BR.277.PR-006-743-116-2062 – Cadastro Nº 67
RT-BR.277.PR-006-743-116-2063 – Cadastro Nº 68
RT-BR.277.PR-006-743-116-2064 – Cadastro Nº 69
RT-BR.277.PR-006-743-116-2065 – Cadastro Nº 70
RT-BR.277.PR-006-743-116-2066 – Cadastro Nº 71
RT-BR.277.PR-006-743-116-2067 – Cadastro Nº 72
RT-BR.277.PR-006-743-116-2068 – Cadastro Nº 73
RT-BR.277.PR-006-743-116-2069 – Cadastro Nº 74
RT-BR.277.PR-006-743-116-2070 – Cadastro Nº 75
RT-BR.277.PR-006-743-116-2071 – Cadastro Nº 76
RT-BR.277.PR-006-743-116-2072 – Cadastro Nº 77
RT-BR.277.PR-006-743-116-2073 – Cadastro Nº 78
RT-BR.277.PR-006-743-116-2074 – Cadastro Nº 79
RT-BR.277.PR-006-743-116-2075 – Cadastro Nº 80
RT-BR.277.PR-006-743-116-2076 – Cadastro Nº 81
RT-BR.277.PR-006-743-116-2077 – Cadastro Nº 82
RT-BR.277.PR-006-743-116-2078 – Cadastro Nº 83
RT-BR.277.PR-006-743-116-2079 – Cadastro Nº 84
RT-BR.277.PR-006-743-116-2080 – Cadastro Nº 85
RT-BR.277.PR-006-743-116-2081 – Cadastro Nº 86
RT-BR.277.PR-006-743-116-2082 – Cadastro Nº 87
RT-BR.277.PR-006-743-116-2083 – Cadastro Nº 88
RT-BR.277.PR-006-743-116-2084 – Cadastro Nº 89
RT-BR.277.PR-006-743-116-2085 – Cadastro Nº 90
RT-BR.277.PR-006-743-116-2086 – Cadastro Nº 91
RT-BR.277.PR-006-743-116-2087 – Cadastro Nº 92
RT-BR.277.PR-006-743-116-2088 – Cadastro Nº 93
RT-BR.277.PR-006-743-116-2089 – Cadastro Nº 94
RT-BR.277.PR-006-743-116-2090 – Cadastro Nº 95
RT-BR.277.PR-006-743-116-2091 – Cadastro Nº 96
RT-BR.277.PR-006-743-116-2092 – Cadastro Nº 97
RT-BR.277.PR-006-743-116-2093 – Cadastro Nº 98
RT-BR.277.PR-006-743-116-2094 – Cadastro Nº 99
RT-BR.277.PR-006-743-116-2095 – Cadastro Nº 100
RT-BR.277.PR-006-743-116-2096 – Cadastro Nº 101

| | |
|--------|---------|
| Fls | 329 |
| Proc | 1329/07 |
| Rubr.: | fb |

Volume 3D Projeto de Desapropriação

Projeto Básico e Executivo de Engenharia para Construção de Ponte Internacional sobre o Rio Paraná ligando o Brasil (Foz de Iguaçu) e o Paraguai (Pres. Franco)

EM BRANCO

| | |
|--------|---------|
| Fis | 330 |
| Proc | 1329/07 |
| Rubr.: | fr |

RT-BR.277.PR-006-743-116-2097 – Cadastro Nº 102
RT-BR.277.PR-006-743-116-2098 – Cadastro Nº 103
RT-BR.277.PR-006-743-116-2099 – Cadastro Nº 104
RT-BR.277.PR-006-743-116-2100 – Cadastro Nº 105
RT-BR.277.PR-006-743-116-2101 – Cadastro Nº 106
RT-BR.277.PR-006-743-116-2102 – Cadastro Nº 107
RT-BR.277.PR-006-743-116-2103 – Cadastro Nº 108
RT-BR.277.PR-006-743-116-2104 – Cadastro Nº 109
RT-BR.277.PR-006-743-116-2105 – Cadastro Nº 110
RT-BR.277.PR-006-743-116-2106 – Cadastro Nº 111
RT-BR.277.PR-006-743-116-2107 – Cadastro Nº 112
RT-BR.277.PR-006-743-116-2108 – Cadastro Nº 113
RT-BR.277.PR-006-743-116-2109 – Cadastro Nº 114
RT-BR.277.PR-006-743-116-2110 – Cadastro Nº 115
RT-BR.277.PR-006-743-116-2111 – Cadastro Nº 116
RT-BR.277.PR-006-743-116-2112 – Cadastro Nº 117
RT-BR.277.PR-006-743-116-2113 – Cadastro Nº 118
RT-BR.277.PR-006-743-116-2114 – Cadastro Nº 119
RT-BR.277.PR-006-743-116-2115 – Cadastro Nº 120

Na página seguinte pode se verificar na Tabela Resumo as informações levantadas e elaboradas para os imóveis cadastrados:

EM BRANCO

Tabela Resumo Geral da Estimativa de Valores

| | |
|-------|--------|
| Fis | 331 |
| Proc | 132907 |
| Rubr. | 10 |

EM BRANCO

Fls 332
Proc 1329/07
Rubr. Jo

| Nº DO CADASTRO | PROPRIETÁRIO | ESTACA | LADO | ÁREA NECESSÁRIA PROPRIEDADE (m²) | VALOR DA ÁREA | VALOR DAS BENEFETORAS | VALOR DAS CULTURAS | VALOR TOTAL |
|----------------|---|---|---------|----------------------------------|------------------|-----------------------|--------------------|------------------|
| 4 | União Federal | 13+8,37 LD a 31+7,38 LD | direito | 25,040,63 | R\$ 487.465,94 | R\$ 2.976,41 | - | R\$ 490.442,35 |
| 5 | Carlos Sbarani, Filho e Cia. Ltda | 13 + 6,37 LD a 32 + 8,23 LD | direito | 55,934,69 | R\$ 967.720,84 | R\$ 263.638,86 | - | R\$ 1.251.359,70 |
| 8 | União Federal | 31+5,74LD a 32+11,89LD | direito | 210,14 | R\$ 4.545,33 | R\$ - | - | R\$ 4.545,33 |
| 9 | Elena Lacki | Área AD-09A. 36 + 13,72 LD a 49 + 7,82 LD; Área AD-09B. 55 + 16,53 LD a 73 + 10,43 LD | direito | 25,825,84 | R\$ 558.612,92 | R\$ 5.518,29 | - | R\$ 564.131,21 |
| 10 | Elena Lacki | 69+0,90LD a 71+0,23LD | direito | 461,31 | R\$ 9.479,23 | R\$ - | - | R\$ 9.479,23 |
| 11 | Porto do Rio Iguaçu Terminal Fluvial | 55 + 13,54 LD a 61 + 7,69 LD | direito | 5,118,03 | R\$ 110.702,99 | R\$ 40.933,24 | - | R\$ 151.636,23 |
| 12 | Schorch e Kadri LTDA. | 51 + 2,80 LD a 55 + 15,26 LD | direito | 2.532,12 | R\$ 54.769,82 | R\$ 163.726,95 | - | R\$ 218.496,77 |
| 13 | Industrial Madeireira Colonizadora Rio Paraná S/A | 32 + 4,07 LD a 54 + 19,89 LD | direito | 23.914,13 | R\$ 465.536,37 | R\$ 66.277,53 | - | R\$ 521.813,90 |
| 14 | Athyayde Lopes | 72 + 9,52 LD a 76 + 5,92 LD | direito | 3.839,27 | R\$ 62.282,56 | R\$ 1.018,60 | - | R\$ 63.301,16 |
| 15 | Athyayde Lopes | 75 + 4,24 LD a 78 + 19,09 LD | direito | 3.675,17 | R\$ 59.620,45 | R\$ - | - | R\$ 59.620,45 |
| 16 | Athyayde Lopes | 77 + 16,06 LD a 81 + 16,56 LD | direito | 4.069,67 | R\$ 66.020,22 | R\$ 91.069,47 | - | R\$ 157.089,69 |
| 17 | Adão Bernardo Pereira | 80 + 14,88 LD a 84 + 8,85 LD | direito | 3.660,29 | R\$ 59.379,05 | R\$ 976,18 | - | R\$ 60.355,23 |
| 18 | Marcos Javier Alou | 83 + 7,28 LD a 86 + 6,81 LD | direito | 1.533,83 | R\$ 26.541,39 | R\$ 1.293,88 | - | R\$ 27.835,27 |
| 19 | José Bento Vidal | 83 + 16,16 LD a 87 + 1,16 LD | direito | 2.122,50 | R\$ 33.729,56 | R\$ - | - | R\$ 33.729,56 |
| 20 | Alois Schloegl | 86+0,03LD a 106+6,49LD | direito | 25.712,45 | R\$ 528.352,28 | R\$ 76.115,78 | - | R\$ 604.468,06 |
| 21 | Mário Brandão | 90 + 15,78 LD a 94 + 4,71 LD | direito | 464,91 | R\$ 9.563,20 | R\$ 1.170,53 | - | R\$ 10.733,73 |
| 22 | Wilson Trevisan | 85 + 19,57 LD a 86 + 8,44 LD | direito | 6,54 | R\$ 127,31 | R\$ - | - | R\$ 127,31 |
| 23 | Construtora Taquaruçu Ltda | 104+ 15,08 LD a 131 + 7,41 LD | direito | 92.271,21 | R\$ 1.995.826,27 | R\$ 13.814,01 | - | R\$ 2.009.640,28 |
| 24 | Everaldo Duarte Inhaia e outros | 9+10,94 LD a 9+19,52LD | direito | 39,91 | R\$ 1.994,30 | R\$ 55.046,12 | - | R\$ 57.040,42 |
| 25 | Nedio Luiz Carboni | 9+17,87 LD (ramo120) a 10+7,88LD (ramo120) | direito | 88,75 | R\$ 4.434,84 | R\$ 7.589,79 | - | R\$ 12.024,63 |
| 26 | Nedio Luiz Carboni | 10+5,16 LD (ramo120) a 10+15,79LD (ramo120) | direito | 130,24 | R\$ 6.508,09 | R\$ 9.503,41 | - | R\$ 16.011,50 |
| 27 | Marcio Antonio de Moraes | 10+15,04LD (ramo120) a 11+4,27LD (ramo 120) | direito | 143,99 | R\$ 7.195,18 | R\$ 6.901,40 | - | R\$ 14.096,58 |
| 28 | Nedio Luiz Carboni | 11+3,50LD(ramo120) a 11+13,05LD(ramo120) | direito | 142,88 | R\$ 7.139,71 | R\$ 7.501,52 | - | R\$ 14.641,24 |
| 29 | Nedio Luiz Carboni | 10+11,01LD(RAMO120) a 12+0,69LD(RAMO120) | direito | 119,60 | R\$ 5.976,41 | R\$ 129.565,74 | - | R\$ 135.542,15 |
| 30 | Marcia Mamó da Silva | 11+18,59LD a 12+8,22LD | direito | 71,16 | R\$ 3.556,87 | R\$ 7.351,27 | - | R\$ 10.908,14 |
| 31 | Marcia Mamó da Silva | 12+7,21LD A 12+10,67LD | direito | 6,27 | R\$ 313,31 | R\$ 1.282,31 | - | R\$ 1.595,62 |
| 32 | Nedio Luiz Carboni | 130 + 5,86 LD a 131 + 3,82 LD | direito | 42,88 | R\$ 2.142,71 | R\$ 32.885,43 | - | R\$ 35.028,14 |
| 33 | Empreendimentos imobiliários Santos Ltda | 6+3,62LD(Ramo 125) a 23+4,50LD (ramo 125) | direito | 19.613,90 | R\$ 275.761,63 | R\$ 90.470,18 | - | R\$ 366.231,81 |
| 34 | Rosa Taffarel | 285+14,68LD a 292+6,90LD | direito | 4.569,00 | R\$ 98.827,47 | R\$ - | - | R\$ 98.827,47 |
| 35 | João Batista Locks | 204+3,70 LD a 209+15,60 LD | direito | 1.935,68 | R\$ 41.520,34 | R\$ 179.707,00 | - | R\$ 221.227,33 |
| 36 | Yousif Hassan El Nissr e outro | 205+6,47 LD a 214+5,76 LD | direito | 6.473,14 | R\$ 84.172,62 | R\$ - | - | R\$ 84.172,62 |
| 37 | Hotel Carimã Ltda | 16+8,56LD a 23+1,00LD | direito | 2.507,46 | R\$ 32.806,42 | R\$ - | - | R\$ 32.806,42 |
| 38 | Yousif Hassan El Nissr e Outros | 11+8,49LD a 14+5,66LD | direito | 655,44 | R\$ 14.841,78 | R\$ - | - | R\$ 14.841,78 |
| 39 | Yousif Hassan El Nissr e Outros | 10+9,22LD a 11+8,49LD | direito | 273,46 | R\$ 6.192,23 | R\$ 3.836,71 | - | R\$ 10.028,94 |
| 40 | Marisa Edith Palacios | 7 + 16,13 LD a 10 + 9,25 LD | direito | 655,22 | R\$ 14.836,80 | R\$ 3.836,71 | - | R\$ 18.673,51 |
| 41 | Levino Umuu | 5+3,26LD(BR-469) a 7+16,13LD(BR-469) | direito | 369,23 | R\$ 8.360,84 | R\$ 189.312,77 | - | R\$ 197.673,61 |
| 42 | Navegação Estrela Azul de Itaipú | 215 + 12,31 LD a 231 + 2,80 LD | direito | 33.626,29 | R\$ 732.044,33 | R\$ 2.669,19 | - | R\$ 734.713,53 |
| 43 | Antonio Roberto Fava | 216+5,06LD a 239+4,50LD | direito | 22.568,92 | R\$ 360.973,75 | R\$ - | - | R\$ 360.973,75 |
| 44 | Nicolau Quinter Fritzen | 220+11,06LD a 224+4,81LD | direito | 2.081,72 | R\$ 40.787,14 | R\$ - | - | R\$ 40.787,14 |
| 45 | Eco Tropical - Agência de Viagens e | 11 + 5,74 LD a 36 + 14,34 LD | direito | 8.607,96 | R\$ 187.395,29 | R\$ 43.222,44 | - | R\$ 230.617,73 |
| 46 | Eco Tropical - Agência de Viagens e | 29 + 6,26 LD a 31 + 0,10 LD (BR-469) | direito | 3.553,06 | R\$ 53.550,08 | R\$ - | - | R\$ 53.550,08 |
| 47 | Hotel Carimã Ltda | 31+7,82LD a 35+12,10LD | direito | 9.626,33 | R\$ 242.198,46 | R\$ 195.901,25 | - | R\$ 438.099,71 |
| 48 | Hotel Carimã Ltda | 205+0,78LD a 212+12,35LD | direito | 14.207,54 | R\$ 262.624,93 | R\$ 78.446,63 | - | R\$ 341.071,56 |
| 49 | Ricardo Prescinotti e outro | 227+13,67LD a 251+1,82LD | direito | 18.760,68 | R\$ 406.202,30 | R\$ - | - | R\$ 406.202,30 |
| 50 | Modesta Repelewicz Wandscheer | 249 + 11,79 LD a 256+1,46 LD | direito | 6.936,41 | R\$ 151.006,65 | R\$ - | R\$ 13.872,62 | R\$ 164.879,27 |
| 51 | Iolanda Repelewicz de Albernaz | 255+6,69LD a 259+9,57LD | direito | 1.633,29 | R\$ 35.556,72 | R\$ 6.904,15 | - | R\$ 42.463,87 |
| 52 | Igreja Evangélica Assembléia de | 256 + 0,83 LD a 250 + 5,91 LD | direito | 4.147,09 | R\$ 90.262,15 | R\$ 20.963,86 | - | R\$ 111.246,01 |
| 53 | Roque Viland Policeno | 259 + 7,05 LD a 261 + 15,73 LD | direito | 560,82 | R\$ 12.209,05 | R\$ 8.175,87 | - | R\$ 20.384,92 |
| 54 | Albino Rafagnin | 254 + 10,50 LD a 255 + 19,01 LD | direito | 231,75 | R\$ 5.045,20 | R\$ 467,89 | - | R\$ 5.513,09 |
| 55 | Ernesto Keller e Outros | 260 + 13,47 LD a 266 + 14,54 LD | direito | 6.195,80 | R\$ 134.882,57 | R\$ - | R\$ 959,04 | R\$ 135.841,60 |
| 56 | Silvestre Taffarel | 264+16,18LD a 279+13,05LD | direito | 18.184,55 | R\$ 395.877,65 | R\$ - | - | R\$ 395.877,65 |
| 57 | Sergio Roberto Rodrigues | 278 + 6,37 LD a 280 + 15,00 LD | direito | 625,29 | R\$ 13.743,67 | R\$ 1.562,35 | - | R\$ 15.306,02 |
| 58 | Oreste Taffarel | 277+3,01LD a 289+7,20LD | direito | 12.009,28 | R\$ 253.963,97 | R\$ - | - | R\$ 253.963,97 |
| 59 | Elfrida Carolina Pruner Fischer e | 289 + 15,70 LD a 320 + 14,90 LD | direito | 39.900,95 | R\$ 877.022,88 | R\$ 2.929,76 | - | R\$ 879.952,64 |
| 60 | Hedurgem Buba Azevedo e Outros | 320+19,78LD a 321+6,54LD | direito | 23,80 | R\$ 496,97 | R\$ - | R\$ 3,68 | R\$ 500,65 |
| 61 | Niklvezic & Cia Ltda. | 318 + 18,76 LD a 322 + 3,86 LD | direito | 2.009,29 | R\$ 43.742,24 | R\$ 351,37 | - | R\$ 44.093,62 |
| 62 | Francisco Maran | 318 + 8,78 LD a 319 + 11,01 LD | direito | 131,42 | R\$ 2.861,01 | R\$ 7.530,41 | - | R\$ 10.391,42 |
| 63 | Alois Kapfenberger | 321 + 1,10 LD a 323 + 11,97 LD | direito | 698,42 | R\$ 14.996,90 | R\$ 13.673,70 | - | R\$ 28.669,60 |
| 64 | Altair Gulletto Consalter | 321 + 5,90 LD a 334 + 15,95 LD | direito | 14.317,40 | R\$ 311.689,80 | R\$ 682,02 | R\$ 6.302,09 | R\$ 318.573,91 |
| 65 | Néilda Wandscheer Bogomi | 331+10,02LD a 340+5,32LD | direito | 8.696,12 | R\$ 189.314,53 | R\$ - | R\$ 3.927,77 | R\$ 193.242,31 |
| 66 | Mar Empreendimentos Imobiliários | 339+3,26LD a 342+10,69LD | direito | 1.954,79 | R\$ 49.453,25 | R\$ 367,59 | R\$ 880,44 | R\$ 50.681,29 |
| 67 | Cristina Stachelski Wandscheer | 338+16,41 LD a 360+7,38LD | direito | 24.954,48 | R\$ 493.649,52 | R\$ 795,45 | - | R\$ 494.445,97 |
| 68 | Cesar Wandscheer e outros | 368+ 8,34 LD a 378 + 13,02 LD | direito | 9.592,36 | R\$ 133.162,15 | R\$ 729,51 | - | R\$ 133.891,66 |
| 69 | Desconhecido | 374+11,95LD a 391+3,12LD | direito | 23.671,38 | R\$ 463.793,35 | R\$ 283.056,24 | - | R\$ 746.849,59 |
| 70 | Claudiney Armino Ribeiro Neto | 356 + 15,90 LD a 371 + 5,46 LD | direito | 15.853,97 | R\$ 192.982,02 | R\$ 792,94 | - | R\$ 193.774,97 |
| 71 | Projeto HMX 6 Participações LTDA. | 387+19,33LD a 401+16,66LD | direito | 10.896,33 | R\$ 239.501,33 | R\$ - | - | R\$ 239.501,33 |
| 72 | Dánio Alac Cremonese | 393 + 16,65 LD a 398 + 6,85 LD | direito | 1.046,76 | R\$ 23.007,78 | R\$ 5.945,95 | - | R\$ 28.953,74 |
| 73 | Antonio Fermio Kropochinski | 396+6,05LD a 401+8,22LD | direito | 3.725,86 | R\$ 73.704,96 | R\$ 2.605,81 | - | R\$ 76.310,78 |
| 74 | José Monteiro Guimarães | 33 + 17,19 LD a 38 + 19,77 LD | direito | 6.187,48 | R\$ 129.200,77 | R\$ 8.512,39 | - | R\$ 137.713,16 |
| 75 | Artur Kropochinski | 406+ 1,71LD a 411+5,22LD | direito | 7.099,39 | R\$ 156.044,59 | R\$ 36.075,51 | - | R\$ 192.120,10 |
| 76 | Abílio Kropuczinski | 410 + 0,49 LD a 415 + 4,14 LD | direito | 7.115,93 | R\$ 140.767,33 | R\$ 8.429,26 | - | R\$ 149.196,59 |
| 77 | Lidia Kropochinski | 416+ 1,57LD a 421+5,29LD | direito | 7.111,38 | R\$ 140.677,32 | R\$ 870,58 | - | R\$ 141.547,89 |
| 78 | Joana Kropochinski | 421+1,61LD a 426+5,32LD | direito | 7.091,26 | R\$ 114.514,04 | R\$ 2.426,47 | - | R\$ 116.940,51 |
| 79 | Alvina Tereza Kropochinski Bubiak | 426 + 1,66 LD a 431 + 5,36 LD | direito | 7.084,69 | R\$ 114.406,01 | R\$ 1.513,97 | - | R\$ 115.919,98 |
| 80 | Darclida Maria Muliani e Outros | 431+ 5,72 LD a 436+5,38 LD | direito | 6.818,47 | R\$ 134.882,97 | R\$ 263.076,44 | - | R\$ 397.959,41 |
| 81 | Artur Kropochinski e Outros | 436 + 5,34 LD a 441 + 9,23 LD | direito | 6.496,54 | R\$ 128.554,12 | R\$ 1.427,74 | R\$ 2.860,46 | R\$ 132.842,33 |
| 82 | Khalil Ahmad Hijazi | 441+13,94LD a 443+2,32LD | direito | 1.711,40 | R\$ 33.531,45 | R\$ 900,15 | - | R\$ 34.431,61 |
| 83 | Ino Holler | 453+4,87LD a 463+18,57LD | direito | 16.534,37 | R\$ 341.955,57 | R\$ 4.770,40 | R\$ 33.275,42 | R\$ 380.001,39 |
| 84 | Construtora Taquaruçu Ltda | 464+3,58LD a 504+10,12LD | direito | 50.890,86 | R\$ 973.905,81 | R\$ 1.179,59 | R\$ 15.007,49 | R\$ 990.092,89 |
| 85 | Vanderlei José dos Santos e Outros | 649+1,64LD a 656+5,16LD | direito | 7.090,60 | R\$ 88.916,12 | R\$ - | - | R\$ 88.916,12 |
| 86 | Dilson Lima Amaral | 524 + 17,93 LD a 528 + 10,99 LD | direito | 1.728,16 | R\$ 21.671,13 | R\$ 1.447,66 | - | R\$ 23.118,98 |
| 87 | Dilson Lima Amaral | 528 + 9,98 LD a 532 + 1,83 LD | direito | 1.732,65 | R\$ 20.583,88 | R\$ 1.402,18 | - | R\$ 21.986,01 |
| 88 | Dilson Lima Amaral | 532 + 1,83 LD a 535 + 13,29 LD | direito | 1.916,62 | R\$ 22.768,26 | R\$ 684,44 | - | R\$ 23.452,69 |
| 89 | Lizaldo Andrade Maia | 535 + 13,29 LD a 539 + 4,18 LD | direito | 2.389,23 | R\$ 28.372,17 | R\$ 684,44 | - | R\$ 29.056,61 |

Volume 3D Projeto de Desapropriação
Projeto Básico e Executivo de Engenharia para Construção de Ponte Internacional sobre o Rio Paraná ligando o Brasil (Foz de Iguaçu) e o Paraguai (Pres. Franco)

EM BRANCO

Fis 333
 Proc 132907
 Rubr: JB

| Nº DO CADASTRO | PROPRIETÁRIO | ESTACA | LADO | ÁREA NECESSÁRIA PROPRIEDADE (m²) | VALOR DA ÁREA | VALOR DAS BENEFICÊNCIAS | VALOR DAS CULTURAS | VALOR TOTAL |
|----------------|----------------------------------|--|---------|----------------------------------|--------------------------|-------------------------|-----------------------|----------------------|
| 90 | Lizakio Andrade Maia | 639+4,18LD a 543+4,03LD | direito | 3.212,62 | R\$ 38.165,93 | R\$ 1.185,71 | - | R\$ 39.351,64 |
| 91 | Antonio Alves Teixeira Filho | 642 + 14,34 LD a 546 + 19,19 LD | direito | 4.356,36 | R\$ 51.753,56 | R\$ 1.368,87 | R\$ 1.917,54 | R\$ 55.039,97 |
| 92 | Município de Foz do Iguaçu | Lote 4362: 546+14,82LD a 524+17,93LD, Lote 5012: 504+3,49LD a 627+5,06LD e Lote 1545: 504+2,05LD a 524+17,93LD | direito | 155.908,20 | R\$ 1.852.189,42 | R\$ - | R\$ 68.626,14 | R\$ 1.920.815,56 |
| 93 | Município de Foz do Iguaçu | 626 + 12,60 LD a 647 + 14,48 LD | direito | 26.293,20 | R\$ 266.455,29 | R\$ - | R\$ 11.573,48 | R\$ 278.028,77 |
| 94 | Alberto Dalcanale | 644 + 11,15 LD a 651 + 3,05 LD | direito | 2.961,99 | R\$ 31.684,41 | R\$ - | R\$ 1.303,78 | R\$ 32.988,19 |
| 95 | Estado do Paraná | 653+13,36 LD a 674+6,64 LD | direito | 23.391,65 | R\$ 250.115,65 | R\$ - | - | R\$ 250.115,65 |
| 96 | São Nogueira dos Santos | 648+1,21LD a 650+5,70LD | direito | 1.263,32 | R\$ 14.224,98 | R\$ 94.530,60 | - | R\$ 108.755,58 |
| 97 | Município de Foz do Iguaçu | 645 + 4,96 LD a 648 + 0,30 LD | direito | 816,51 | R\$ 8.734,21 | R\$ 940,53 | - | R\$ 9.674,74 |
| 98 | Desconhecido | 689+9,25LD a 682+4,62LD | direito | 16.741,15 | R\$ 228.265,58 | R\$ - | R\$ 7.368,96 | R\$ 235.634,54 |
| 99 | Desconhecido | 631+12,90LD a 662+16,32LD | direito | 80,32 | R\$ 859,18 | R\$ - | - | R\$ 859,18 |
| 100 | Valter Roberto Baldan e outro | 681 + 16,09 LD a 699 + 5,25 LD | direito | 26.596,19 | R\$ 368.379,77 | R\$ - | R\$ 11.266,24 | R\$ 379.645,01 |
| 101 | Valter Roberto Baldan e outro | 695 + 19,34 LD a 717 + 7,12 LD | direito | 26.741,92 | R\$ 271.002,62 | R\$ - | R\$ 11.771,00 | R\$ 282.773,61 |
| 102 | Navegação Estrela Azul de Itaipu | 713 + 12,03 LD a 717 + 12,50 LD | direito | 1.108,00 | R\$ 11.852,28 | R\$ - | R\$ 487,71 | R\$ 12.339,98 |
| 103 | Nadia Regina Calegario | 717 + 00,31 LD a 720 + 3,91 LD | direito | 3.609,03 | R\$ 29.856,25 | R\$ 1.759,81 | R\$ 1.589,59 | R\$ 33.204,66 |
| 104 | Madeira Taroba Ltda | 1+15,64LD a 4+12,97LD | direito | 1.456,22 | R\$ 58.074,06 | R\$ 18.070,60 | - | R\$ 76.144,55 |
| 105 | Justo Carlo Albarracini e Outros | 719+14,39LD a 730+15,81LD | direito | 22.617,52 | R\$ 546.800,23 | R\$ 860,71 | - | R\$ 547.660,93 |
| 106 | Ricardo Jose Calgaro e outro | 720 + 7,25 LD a 729 + 7,25 LD | direito | 20.505,20 | R\$ 495.732,87 | R\$ 2.323,96 | - | R\$ 498.056,83 |
| 107 | Solar Comércio de Telhas Ltda. | 22 + 5,18 LD a 24 + 0,50 LD (Ramo 730) | direito | 213,03 | R\$ 8.495,64 | R\$ 2.145,40 | - | R\$ 10.641,04 |
| 108 | James Rossato e outros | 2 + 10,89 LD a 6 + 0,83 LD do Ramo 732 | direito | 3.491,45 | R\$ 135.162,76 | R\$ - | R\$ 540,44 | R\$ 135.703,19 |
| 109 | James Rossato e outros | 0 + 11,50 LD a 4 + 1,64 LD do Ramo 732 | direito | 4.385,89 | R\$ 169.788,77 | R\$ - | R\$ 678,88 | R\$ 170.467,65 |
| 110 | James Rossato e outros | 0 + 0,00 LD a 2 + 2,64 LD do Ramo 732 | direito | 4.265,10 | R\$ 165.112,68 | R\$ - | R\$ 680,19 | R\$ 165.792,87 |
| 111 | Vitelio Calegario | 7 + 17,82 LD a 8 + 19,12 LD (ramo 732) | direito | 5.173,57 | R\$ 200.281,83 | R\$ - | - | R\$ 200.281,83 |
| 112 | James Rossato e outros | 5 + 4,55 LD a 8 + 1,42 LD | direito | 1.247,93 | R\$ 48.310,49 | R\$ - | R\$ 193,16 | R\$ 48.503,68 |
| 113 | James Rossato e outros | 7 + 17,82 LD a 8 + 19,12 LD (ramo 732) | direito | 196,83 | R\$ 7.619,78 | R\$ - | - | R\$ 7.619,78 |
| 114 | Roque Luiz Grzebieluckas e outro | 8 + 16,44 LD a 10 + 16,65 LD (ramo 732) | direito | 230,62 | R\$ 9.397,77 | R\$ 15.523,91 | - | R\$ 24.921,68 |
| 115 | Jorge Bonifacio de Souzaq | 431+5,72LD a 436+5,38LD | direito | 286,55 | R\$ 5.614,37 | R\$ - | - | R\$ 5.614,37 |
| 116 | Khalil Ahmad Hijazi | 443+0,82LD a 445+0,24LD | direito | 2.535,94 | R\$ 49.886,67 | R\$ - | - | R\$ 49.886,67 |
| 117 | Khalil Ahmad Hijazi | 444+18,72LD a 446+18,54LD | direito | 2.590,62 | R\$ 50.758,02 | R\$ - | - | R\$ 50.758,02 |
| 118 | Khalil Ahmad Hijazi | 446+17,01 LD a 448,18,86 LD | direito | 2.758,94 | R\$ 54.055,91 | R\$ - | - | R\$ 54.055,91 |
| 119 | Khalil Ahmad Hijazi | 448+17,31LD a 451+2,10LD | direito | 2.994,83 | R\$ 58.677,70 | R\$ - | - | R\$ 58.677,70 |
| 120 | Khalil Ahmad Hijazi | 451+0,53LD a 453+5,69LD | direito | 3.179,11 | R\$ 62.288,30 | R\$ - | - | R\$ 62.288,30 |
| TOTAIS | | | | 1.236.867,30 | R\$ 20.766.604,66 | R\$ 2.613.126,54 | R\$ 194.946,33 | 23.564.576,82 |

Volume 3D Projeto de Desapropriação
 Projeto Básico e Executivo de Engenharia para Construção de Ponte Internacional sobre o Rio Paraná ligando o Brasil (Foz de Iguaçu) e o Paraguai (Pres. Franco)

EM BRANCO

DOCIBAMA

16.04.2013

Nº

02001.006530/2013-18

SEP/S 713/913 Bloco D, 5º andar
Brasília - DF - Cep: 70.290-135 Tel: (61) 2024-5500/5502
Fax: (61) 2024-5514 E-mail: gabinete@iphan.gov.br



Ministério da Cultura
Instituto do Patrimônio Histórico e Artístico Nacional
Gabinete da Presidência

| | |
|-------|---------|
| Fis | 334 |
| Proc | 1329/07 |
| Rubr: | fb |

Ofício nº. 273 /2013/PRESI/IPHAN

Brasília, 15 de abril de 2013.

A Sua Senhoria a Senhora
GISELA DAMM FORATTINI
Diretora do DILIC
IBAMA
SCEN Trecho 2, Ed. Sede do Ibama
CEP: 70.818-900 – Brasília/DF

Assunto: **Convite para a Audiência Pública – Discussão do EIA/RIMA sobre implantação do acesso à Ponte sobre o rio Paraná, no eixo da rodovia BR-227/PR.**

Senhora Diretora,

1. Em resposta ao Ofício OF. nº 02001.006011/2013-41-DILIC/IBAMA, de 09 de abril de 2013, que trata do convite para participação na Audiência Pública em epígrafe, incumbiu-me a Presidenta do IPHAN, Sra. Jurema Machado, de informar que, infelizmente, em virtude de indisponibilidade de agenda, não será possível o seu comparecimento. Todavia, informo que a missiva foi remetida à Superintendência do IPHAN no Paraná para avaliação quanto à possibilidade de participação do Superintendente, Sr. José La Pastina, ou de representante por ele designado.

2. Coloco-me à disposição para qualquer informação que julgar necessária.

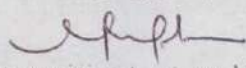
Atenciosamente,


Rony Oliveira
Chefe de Gabinete

Analista Karin,
P/ANUSE.
em 23.4.2013

C/C:

Superintendência do Iphan no Paraná


MARCUS VINÍCIUS L. DE MELLO
Coordenador de Licenciamento de Transportes
Rodovias e Ferrovias
CONTRAGUARDIA

/fin

EM BRANCO



SERVIÇO PÚBLICO FEDERAL
MINISTÉRIO DO MEIO AMBIENTE
INSTITUTO BRASILEIRO DO MEIO AMBIENTE E DOS RECURSOS NATURAIS RENOVÁVEIS – IBAMA

| | |
|-------|---------|
| Fls | 335 |
| Proc | 1329/07 |
| Rubr: | fs |

**LICENÇA PRÉVIA Nº 378/2010
RENOVAÇÃO**

O PRESIDENTE DO INSTITUTO BRASILEIRO DO MEIO AMBIENTE E DOS RECURSOS NATURAIS RENOVÁVEIS - IBAMA, nomeado por Decreto de 16 de maio, publicado no Diário Oficial da União de 17 de maio de 2012, no uso das atribuições que lhe conferem o art.22º, parágrafo único, inciso V do Decreto nº 6.099, de 26 de abril de 2007, que aprovou a Estrutura Regimental do IBAMA, publicado no Diário Oficial da União de 27 de abril de 2007; RESOLVE:

Expedir a presente Renovação da Licença Prévia à:

EMPRESA: Departamento Nacional de Infra-Estrutura de Transportes – DNIT
CNPJ: 04.892.707/0001-00
CTF: 671.360
ENDEREÇO: SAN — Quadra 03, Bloco N/O – Ed. Núcleo dos Transportes - 4º andar
CEP: 70040-902 **CIDADE:** Brasília **UF:** DF
TELEFONE: (0**61) 3315.4165 **FAX:** (0**61) 3315.4083
REGISTRO NO IBAMA: Processo Nº 02001.004606/2010-10

Relativa às Obras de Implantação da Segunda Ponte Internacional Brasil (Foz do Iguaçu) – Paraguai (Presidente Franco).

Esta Licença Prévia é válida pelo período de 02 (dois) anos, a partir desta data, observadas as condições discriminadas neste documento e nos demais anexos constantes do processo que, embora não transcritos, são partes integrantes deste licenciamento.

A validade desta licença está condicionada ao fiel cumprimento das condicionantes constantes no verso deste documento.

Brasília – DF, 24 ABR 2013

VOLNEY ZANARDI JÚNIOR
Presidente do IBAMA

RECEBIDO

Em, 24/04/13

Ass.:

CONDIÇÕES DE VALIDADE DA RENOVAÇÃO DA LICENÇA PRÉVIA Nº 378/2010

1. Condições Gerais:

- 1.1 Esta Licença deverá ser publicada em conformidade com a Resolução N.º 006/86 do Conselho Nacional do Meio Ambiente - CONAMA, sendo que cópias das publicações deverão ser encaminhadas ao IBAMA.
- 1.2 O IBAMA, mediante decisão motivada, poderá modificar as condicionantes e as medidas de controle e adequação, suspender ou cancelar esta licença, caso ocorra:
 - Violação ou inadequação de quaisquer condicionantes ou normas legais;
 - Omissão ou falsa descrição de informações relevantes, que subsidiaram a expedição da licença;
 - Graves riscos ambientais e de saúde.
- 1.3 Qualquer alteração das especificações do projeto ou da finalidade do empreendimento deverá ser precedida da anuência do IBAMA.
- 1.4 A renovação desta Licença deverá ser requerida num prazo mínimo de 60 (sessenta) dias antes do término da sua validade.

2. Condicionantes Específicas:

- 2.1 Apresentar cronograma físico do empreendimento, incluindo cronograma de implementação dos Programas Ambientais, que deverão ser detalhados e apresentar caráter executivo.
- 2.2 Apresentar o projeto executivo da obra aprovado pelo DNIT, com o devido detalhamento das eventuais unidades de apoio administrativo e industrial e canteiros de obras, incluindo: planilha de terraplenagem com os volumes de corte, aterro e bota-fora; alternativas locais das jazidas que fornecerão material para a construção da ponte, identificadas em mapa com escala adequada; locais de bota-fora e áreas de empréstimos a serem usados durante a implantação do empreendimento.
- 2.3 Para subsidiar a emissão da necessária Autorização de Supressão de Vegetação o empreendedor deverá apresentar:
 - Quantificação da vegetação a ser cortada na obra considerando cada tipologia vegetal e seu estágio de sucessão ecológica, incluindo mapeamento em escala adequada;
 - Censo das espécies protegidas e ameaçadas ao longo da AID (que pode ser integrado ao programa de resgate da flora acima abordado);
 - Determinar espécies bioindicadoras para o ecossistema afetado pelo empreendimento;
 - Planta, em escala adequada, das cabeceiras das pontes com a demarcação das respectivas Áreas de Preservação Permanente – APP (definidas de acordo com a legislação ambiental vigente), sendo que as intervenções nestas APP deverão estar devidamente quantificadas.
- 2.4 Apresentar manifestação da AHRANA – Administração da Hidrovia do rio Paraná sobre a viabilidade do projeto da ponte em relação à navegabilidade no rio Paraná.

CONDIÇÕES DE VALIDADE DA RENOVAÇÃO DA LICENÇA PRÉVIA Nº 378/2010

Continuação

- 2.5 Obedecer os Planos de Obras e os Planos Diretores dos municípios que serão atingidos pelo empreendimento, conforme Estatuto das Cidades (Lei nº 10.257/01), para as devidas providências.
- 2.6 Apresentar os programas do Plano Básico Ambiental detalhados, com caráter executivo e com o cronograma de implantação, incluindo:
 - Programa de Gerenciamento de Riscos e Plano de Ação de Emergência;
 - Programa de Monitoramento e Controle de Material Particulado, Gases e Ruídos;
 - Programa de Proteção à Flora e Fauna, incluindo: Programa de Monitoramento e Conservação da Flora, incluindo Resgate de Germoplasma e de plantas vivas (principalmente voltado para as epífitas), devendo abranger as espécies arbóreas imunes ao corte e as ameaçadas de extinção; Programa de Controle da Supressão de Vegetação, contemplando espécies imunes ao corte e ameaçadas de extinção; Programa de Monitoramento de Fauna, com ênfase nas espécies bioindicadoras, e Programa de Apoio às Unidades de Conservação.



EM BRANCO



| | |
|-------|---------|
| Fis | 337 |
| Proc | 1329/07 |
| Rubr. | fb |

MINISTÉRIO DO MEIO AMBIENTE
INSTITUTO BRASILEIRO DO MEIO AMBIENTE E DOS RECURSOS NATURAIS RENOVÁVEIS
Coordenação de Transporte

PAR. 004259/2013

Assunto: Parecer para renovação da LP nº378/2010.

Origem: Coordenação de Transporte

Ementa: Parecer sobre renovação da LP nº 378/2010, referente à implantação da Ponte sobre o Rio Paraná - fronteira entre o Brasil (Foz do Iguaçu) e o Paraguai (Presidente Franco). Processo: 02001.004606/2010-10.

INTRODUÇÃO E HISTÓRICO

Em 25 de maio de 2010 foi protocolado Ofício nº 1367/2010/DG, do DNIT, solicitando desmembramento do processo da ponte em relação ao seu acesso, propondo a revisão do Termo de Referência para elaboração de Estudo Ambiental e Plano de Controle Ambiental (EA/PCA) para a ponte, mantendo EIA/RIMA para o acesso à ponte.

Em 07 de junho de 2010 foi elaborada a Nota Técnica nº 045/2010-COTRA/CGTMO/DILIC/IBAMA, que conclui pela manutenção da exigência de EIA/RIMA, conforme decisão inicial do IBAMA.

Em 18 de junho de 2010, em despacho da CGTMO à DILIC, o Coordenador Geral recomenda a realização de vistoria ao local do empreendimento para subsidiar tomada de decisão em relação à solicitação do DNIT.

A vistoria foi realizada entre os dias 24 e 26 de junho de 2010, gerando a Nota Técnica nº 14/2010-DILIC/IBAMA, que conclui pela pertinência da solicitação do DNIT, considerando os impactos em relação ao meio biótico.

A Nota Técnica nº 01/2010-CGTMO/DILIC/IBAMA apresenta concordância com a Nota Técnica nº 14/2010-DILIC/IBAMA, ressaltando a necessidade de posicionamento jurídico da Procuradoria Federal Especializada sobre o tema.

O Parecer Nº 0417/COEPE/BMF, de 15 de julho de 2010 conclui pela possibilidade jurídica de desmembramento do licenciamento, mas que há necessidade de andamento harmônico de ambos e impossibilidade de início das obras de quaisquer parcelas enquanto não for emitida, ao menos, Licença Prévia para as demais obras integrantes do empreendimento.

O Parecer Técnico nº 167/2010-COTRA/CGTMO/DILIC/IBAMA analisa o componente biótico do estudo ambiental elaborado para o licenciamento da Ponte Internacional, concluindo pela viabilidade ambiental, considerado apenas este meio. O Parecer Técnico

fb



MINISTÉRIO DO MEIO AMBIENTE
INSTITUTO BRASILEIRO DO MEIO AMBIENTE E DOS RECURSOS NATURAIS RENOVÁVEIS
Coordenação de Transporte

nº 169/2010- COTRA/CGTMO/DILIC/IBAMA analisa os demais aspectos relacionados ao empreendimento e também conclui pela viabilidade ambiental do empreendimento.

Em 12 de novembro de 2010 foi emitida a Licença Prévia nº 378/2010, referente à obra de implantação da Segunda Ponte Internacional Brasil (foz do Iguaçu) - Paraguai (Presidente Franco). As publicações do recebimento da LP foram protocoladas em 13 de janeiro de 2011, tendo sido publicadas em 19/11/10.

Posteriormente, o EIA/RIMA do acesso à ponte foi protocolado no IBAMA em 10/05/11 e o edital de aceite do estudo foi publicado em 05/07/11, no DOU nº 127, Seção 3, página 304.

Em 11/09/12 foi protocolada a solicitação da prorrogação da LP emitida.

ANÁLISE E CONSIDERAÇÕES

O Parecer Nº 0417/COEPE/BMF informa, em sua conclusão, sobre a "obrigação de andamento harmônico entre os licenciamentos, especialmente caracterizado pela impossibilidade das obras de qualquer das parcelas - matéria da licença de instalação- enquanto não emitida, ao menos, licença prévia para as demais obras integrantes do empreendimento".

Como a análise do licenciamento ambiental da ponte encontra-se desmembrada da análise do licenciamento do seu acesso, serão tecidas considerações separadas:

Segunda Ponte sobre o Rio Paraná:

As condicionantes específicas da Licença Prévia nº 378/2010 não foram atendidas, mas, em contrapartida, não havia determinação de prazos a serem observados para seu cumprimento. Portanto, tais condicionantes devem ser cumpridas durante a vigência da Licença Prévia e não há óbices para sua renovação.

Quanto à exigência de Decreto de Utilidade Pública, há novo entendimento da Procuradoria especializada do IBAMA de que empreendimentos de infraestrutura já se configuram como de utilidade pública de acordo com a Constituição Federal, portanto, a condicionante 2.1 será retirada quando da renovação da LP.

Acesso à Segunda Ponte sobre o Rio Paraná:

Em relação ao andamento concomitante das licenças, em 10 de maio de 2011 foi

Handwritten initials and signature at the bottom right corner.



MINISTÉRIO DO MEIO AMBIENTE
INSTITUTO BRASILEIRO DO MEIO AMBIENTE E DOS RECURSOS NATURAIS RENOVÁVEIS
Coordenação de Transporte

protocolada versão final do EIA/RIMA e em 19 de maio de 2011 foi realizada reunião para verificar se essa versão apresentava as solicitações contidas nas Notas Técnicas nº 013/2010 e 187/2010-COTRA/CGTMO/DILIC/IBAMA e na ata de reunião do dia 20/01/2011.

Em 23 de maio de 2011 foi enviado Ofício ao DNIT informando que o EIA/RIMA protocolado atende ao Termo de Referência emitido e solicita que sejam protocoladas cópias do estudo nos órgãos partícipes do licenciamento ambiental.

Em 09 de junho de 2011 o DNIT protocolou cópias dos ofícios de encaminhamento aos órgãos partícipes. O edital de aceite e disponibilização do estudo, por parte do IBAMA, foi publicado no Diário Oficial da União em 05/07/11, conforme os dados supracitados.

A Audiência Pública será realizada em Foz do Iguaçu, dia 25 de maio de 2013, e, após possíveis contribuições do público presente, o Parecer Técnico de análise do EIA/RIMA apresentado será finalizado, concluindo pela viabilidade ou inviabilidade ambiental do projeto proposto.

CONCLUSÕES

Após análise dos fatos nada temos a obstar quanto à renovação da Licença Prévia do empreendimento, desde que sejam consideradas as seguintes condicionantes:

Apresentar cronograma físico do empreendimento, incluindo cronograma de implementação dos Programas Ambientais, que deverão ser detalhados e apresentar caráter executivo.

Apresentar o projeto executivo da obra aprovado pelo DNIT, com o devido detalhamento das eventuais unidades de apoio administrativo e industrial e canteiros de obras, incluindo: planilha de terraplenagem com os volumes de corte, aterro e bota-fora; alternativas locais das jazidas que fornecerão material para a construção da ponte, identificadas em mapa com escala adequada; locais de bota-fora e áreas de empréstimos a serem usados durante a implantação do empreendimento.

Para subsidiar a emissão da necessária Autorização de Supressão de Vegetação o empreendedor deverá apresentar:

- Quantificação da vegetação a ser cortada na obra considerando cada tipologia vegetal e seu estágio de sucessão ecológica, incluindo mapeamento em escala adequada;
- Censo das espécies protegidas e ameaçadas ao longo da AID (que pode ser integrado ao programa de resgate da flora acima abordado);
- Determinar espécies bioindicadoras para o ecossistema afetado pelo empreendimento;

Planta, em escala adequada, das cabeceiras das pontes com a demarcação das respectivas Áreas de Preservação Permanente - APP (definidas de acordo com a legislação ambiental vigente), sendo que as intervenções nestas APP deverão estar devidamente quantificadas. Apresentar manifestação da AHRANA - Administração da Hidrovia do rio Paraná sobre a

JB



MINISTÉRIO DO MEIO AMBIENTE
INSTITUTO BRASILEIRO DO MEIO AMBIENTE E DOS RECURSOS NATURAIS RENOVÁVEIS
Coordenação de Transporte

viabilidade do projeto da ponte em relação à navegabilidade no rio Paraná.
Obedecer os Planos de Obras e os Planos Diretores dos municípios que serão atingidos pelo empreendimento, conforme Estatuto das Cidades (Lei nº 10.257/01), para as devidas providências.

É o parecer.

Brasília, 12 de abril de 2013

Karin Rovaris Moller

Analista Ambiental do(a) COTRA

Juliana Licio de Oliveira Baretta

Analista Ambiental do(a) COTRA



MINISTÉRIO DO MEIO AMBIENTE
INSTITUTO BRASILEIRO DO MEIO AMBIENTE E DOS RECURSOS NATURAIS RENOVÁVEIS
Coordenação de Transporte

Fis: 339
Proc: 1329/07
Rubr.: 13

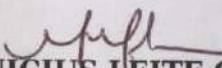
DESPACHO 008790/2013 COTRA/IBAMA

Brasilia, 19 de abril de 2013

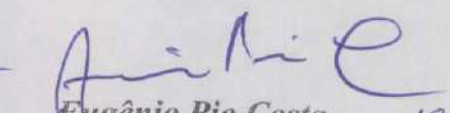
A(o) Coordenação Geral de Transporte, Mineração e Obras Civis

Assunto: **Licença Prévia nº 378/2010 - Renovação**

1. Após apreciação dos termos do parecer técnico nº 004259/2013 - COTRA, opino favoravelmente à renovação da Licença Prévia nº 378/2010, em favor do DNIT, referente ao projeto de implantação da 2ª Ponte Internacional Brasil (Fóz do Iguaçu) - Paraguai (Presidente Franco).


MARCUS VINÍCIUS LEITE CABRAL DE MELO
Coordenador(a) do(a) COTRA/IBAMA

A DILIC
de acordo.


Eugênio Pio Costa
Coordenador Geral de Transportes,
Mineração e Obras Civis
CGTMO/DILIC/IBAMA
19/04/2013

De acordo
A PRESENÇA.


Gisela Damm Forattini
Diretora de Licenciamento Ambiental
DILIC/IBAMA
Diretora
19/04/13

EM BRANCO



MINISTÉRIO DO MEIO AMBIENTE - MMA
 INSTITUTO BRASILEIRO DO MEIO AMBIENTE E DOS RECURSOS NATURAIS RENOVÁVEIS - IBAMA
 DIRETORIA DE LICENCIAMENTO AMBIENTAL

Fis 340
 Proc 132907
 Rubr. JB

SCEN - Trecho 2, Edifício Sede - Bloco C, Brasília - DF CEP: 70.818-900
 Tel.: (0xx) 61 316-1071 Fax: (0xx) 61 3225-0546 - URL: http://www.ibama.gov.br

| | |
|---|--|
| Processo: 02001.004606/2010-10 | Empreendimento Obras de implantação da Segunda Ponte Internacional Brasil (Foz do Iguaçu)-Paraguai (Presidente Franco) |
| Destinatário: DNIT - Departamento Nacional de Infra-Estrutura de Transportes | 04892707/0001-00 |
| Nº de Fax: (61) 3315-4067 | Data: 12/04/2013 |
| Nº de páginas incluindo esta: 01 | |

MENSAGEM/TEXTO

No âmbito do licenciamento ambiental da Segunda Ponte Internacional Brasil (Foz do Iguaçu)-Paraguai (Presidente Franco), informo que a Lei nº 9960 de 28 de janeiro de 2000, definiu os custos operacionais dos serviços fornecidos pelo IBAMA.

Sendo assim, o empreendedor deverá efetuar o pagamento referente à renovação da LP, utilizando os boletos em anexo, conforme cálculo abaixo.

| | | | | | |
|---------------------------|----------|----------|--------------------|----------|--------------------|
| Valor da Análise = | K | + | (A x B x C) | + | (D x E x F) |
| | 19,21 | + | 384,20 | + | 0,00 |

Onde:

| | |
|--|------------------|
| A = Nº de Técnicos envolvidos na análise | 1 |
| B = Nº de horas/homem necessárias para análise | 4 |
| C = Valor em Reais da hora/homem + OS | 96,05 |
| Hora/homem | 52,00 |
| OS = Obrigações Sociais (84,71 % hora/homem) | 44,05 |
| D = Despesas com viagem | 0,00 |
| E = Nº de técnicos que viajaram | 0 |
| F = Nº de viagens necessárias | 0 |
| K = Despesas Administrativas (5 % de [(A x B x C) + (D x E x F)]) | 19,21 |
| Valor da Análise | 403,41 |
| Valor da LP | 16.000,00 |
| Valor Total (Valor da Análise + Valor da LP) | 16.403,41 |

LOCAL DE PAGAMENTO: Qualquer agência da rede bancária autorizada

Logo após o pagamento, solicito enviar as cópias (legíveis) das GRUs para esta Coordenação para a liberação da renovação da LP.

Atenciosamente,

Marcus Vinícius Leite Cabral de Melo
 COTRA/CGTMO/DILIC/IBAMA

*GRU feita pela II
 Jez em 04/06/13
 Aljane
 Encl. Por Email.*

RECEBIDO

Em, 19/04/13

Antônio Almeida

EM BRANCO



GUIA DE RECOLHIMENTO DA UNIÃO - GRU

| | | | | | |
|--|------------------------------------|--|--|--|------------------------------------|
| Data do documento 17/04/2013 | Nº do documento | Nosso Número 00000000020833273 | Banco 001 | Data do Processamento 17/04/2013 | Vencimento 17/05/2013 |
| (=) Valor do documento 403,41 | (-) Desconto / Abatimento ***** | (-) Outras deduções ***** | (+) Mora / Multa / Correção ***** | (+) Outros Acréscimos ***** | (=) Valor cobrado 403,41 |
| Nome: Departamento Nacional de Infra-Estrutura de Transportes CPF/CNPJ: 04.892.707/0001-00 Endereço: QUADRA 03, LOTE A, S/N, ED N DOS TRANSP 4 AND BRASILIA - DF CEP: 70040-902 | | | Informações: Receita: 5027 - 0 - 958410 - Avaliação/analise - Controle ambiental Unid. Arrecadação: Instituto Brasileiro do Meio Ambiente e dos Recursos Naturais Renováveis (IBAMA) Finalidade: Licenciamento ambiental Relativa às Obras de Implantação da Segunda Ponte Internacional Brasil (Foz do Iguaçu) - Paraguai (Presidente Franco). | | |

LD: 00199.58412 00000.000000 20833.273210 4 57010000040341

Autenticação mecânica

| | |
|-------|-----------|
| Fis | 341 |
| Prec | 1-32-9/07 |
| Rubr. | 13 |

BANCO DO BRASIL |001| **00199.58412 00000.000000 20833.273210 4 57010000040341**

| | | | | | |
|--|-----------------------|-----------------------|------------|--|---|
| Local de pagamento PAGÁVEL EM QUALQUER BANCO ATÉ O VENCIMENTO | | | | | Vencimento 17/05/2013 |
| Cedente INSTITUTO BRASILEIRO DO MEIO AMBIENTE E DOS RECURSOS NATURAIS RENOVÁVEIS - IBAMA | | | | | Agência / Código do cedente 1607-1 333118-0 |
| Data do documento 17/04/2013 | Nº do documento | Espécie DOC | Aceite | Data de processamento 17/04/2013 | Nosso Número 00000000020833273 |
| Nº da conta / Respons. | Carteira 18 | Espécie R\$ | Quantidade | Valor | (=) Valor do documento 403,41 |
| Instruções Após o vencimento emitir uma nova GUIA DE RECOLHIMENTO. Não conceder desconto neste documento. Documento válido para pagamento somente até a data de vencimento. ATENÇÃO: Nosso Número distinto p/ cada pagamento. Não faça cópia do boleto. | | | | | (-) Desconto / Abatimento ***** |
| | | | | | (-) Outras deduções ***** |
| | | | | | (+) Mora / Multa / Correção ***** |
| | | | | | (+) Outros Acréscimos ***** |
| | | | | | (=) Valor cobrado 403,41 |

Governo Federal - Guia de Recolhimento da União - GRU - Cobrança

| | |
|--|-----------------|
| Sacado | |
| Nome: Departamento Nacional de Infra-Estrutura de Transportes CPF/CNPJ: 04.892.707/0001-00 Endereço: QUADRA 03, LOTE A, S/N, ED N DOS TRANSP 4 AND BRASILIA - DF CEP: 70040-902 | |
| Sacado / Avalista | Código de baixa |

Autenticação mecânica

FICHA DE COMPENSAÇÃO



EM BRANCO



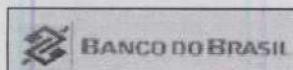
GUIA DE RECOLHIMENTO DA UNIÃO - GRU

| | | | | | |
|--|------------------------------------|--|--|--|---------------------------------------|
| Data do documento 17/04/2013 | Nº do documento | Nosso Número 00000000020833276 | Banco 001 | Data do Processamento 17/04/2013 | Vencimento 17/05/2013 |
| (=) Valor do documento 16.000,00 | (-) Desconto / Abatimento ***** | (-) Outras deduções ***** | (+) Mora / Multa / Correção ***** | (+) Outros Acréscimos ***** | (=) Valor cobrado 16.000,00 |
| Nome: Departamento Nacional de Infra-Estrutura de Transportes CPF/CNPJ: 04.892.707/0001-00 Endereço: QUADRA 03, LOTE A, S/N, ED N DOS TRANSP 4 AND BRASILIA - DF CEP: 70040-902 | | | Informações: Receita: 5025 - 0 - 958410 - Emissão de Licença Ambiental Federal Unid. Arrecadação: Instituto Brasileiro do Meio Ambiente e dos Recursos Naturais Renováveis (IBAMA) Finalidade: Licenciamento ambiental Relativa às Obras de Implantação da Segunda Ponte Internacional Brasil (Foz do Iguaçu) - Paraguai (Presidente Franco). | | |

LD: 00199.58412 00000.000000 20833.276213 8 57010001600000

Autenticação mecânica

| | |
|-------|------------|
| Fis | 342 |
| Proc | 1-3-2-9/07 |
| Rubr: | <i>JB</i> |



[001] 00199.58412 00000.000000 20833.276213 8 57010001600000

| | | | | | |
|---|-----------------------|-----------------------|-----------------|--|---|
| Local de pagamento PAGÁVEL EM QUALQUER BANCO ATÉ O VENCIMENTO | | | | | Vencimento 17/05/2013 |
| Cedente INSTITUTO BRASILEIRO DO MEIO AMBIENTE E DOS RECURSOS NATURAIS RENOVÁVEIS - IBAMA | | | | | Agência / Código do cedente 1607-1 333118-0 |
| Data do documento 17/04/2013 | Nº do documento | Espécie DOC | Aceite | Data de processamento 17/04/2013 | Nosso Número 00000000020833276 |
| Nº da conta / Respons. | Carteira 18 | Espécie R\$ | Quantidade | Valor | (=) Valor do documento 16.000,00 |
| Instruções Após o vencimento emitir uma nova GUIA DE RECOLHIMENTO. Não conceder desconto neste documento. Documento válido para pagamento somente até a data de vencimento. ATENÇÃO: Nosso Número distinto p/ cada pagamento. Não faça cópia do boleto. | | | | | (-) Desconto / Abatimento ***** |
| | | | | | (-) Outras deduções ***** |
| | | | | | (+) Mora / Multa / Correção ***** |
| | | | | | (+) Outros Acréscimos ***** |
| | | | | | (=) Valor cobrado 16.000,00 |
| Governo Federal - Guia de Recolhimento da União - GRU - Cobrança | | | | | |
| Sacado Nome: Departamento Nacional de Infra-Estrutura de Transportes CPF/CNPJ: 04.892.707/0001-00 Endereço: QUADRA 03, LOTE A, S/N, ED N DOS TRANSP 4 AND BRASILIA - DF CEP: 70040-902 | | | | | |
| Sacado / Avalista | | | Código de baixa | | |

Autenticação mecânica

FICHA DE COMPENSAÇÃO



EM BRANCO

NOTA DE EMPENHO

PAGINA:

| | |
|--------|---------------------|
| Fis | 343 |
| Proc | 1329/07 |
| Rubric | <i>[assinatura]</i> |

EMISSAO : 24Abr13 NUMERO: 2013NE000203 ESPECIE: EMPENHO DE DESPESA
 EMITENTE : 393003/39252 - DEPART. NAC. DE INFRA-ESTRUTURA DE TRANSPORTE
 CNPJ : 04892707/0001-00 FONE: 3315-4225
 ENDERECO : SETOR DE AUTARQUIAS NORTE , QUADRA 03, LOTE A,L2 NORTE - ED. DNIT
 MUNICIPIO : 9701 - BRASILIA UF: DF CEP: 70040-902

CREDOR : 193034/19211 - IBAMA - INST.BRASILEIRO MEIO AMBIENTE/MATRIZ
 ENDERECO : SCEN-SETOR DE CLUBES ESPORT.NORTETRECHO 2 BLOCO A SALA 129-CGFIN
 MUNICIPIO : 9701 - BRASILIA UF: DF CEP: 70818-900

TAXA CAMBIO:
 OBSERVACAO / FINALIDADE
 DPP.110 - QD.00057/2013

CLASS : 1 39252 26121212620UA0001 066331 0100000000 449147 393005 MT00196
 TIPO : ORDINARIO MODALIDADE DE LICITACAO: NAO SE APLICA
 AMPARO: INCISO: PROCESSO: 50600.025386/2013-02
 U MUNICIPIO BENEFICIADO: NA /
 ORIGEM DO MATERIAL :
 REFERENCIA DA DISPENSA: NUM. ORIG.:

VALOR EMPENHO : 16.403,41
 DEZESSEIS MIL, QUATROCENTOS E TRES REAIS E QUARENTA E UM CENTAVOS*****

ESPECIFICACAO DO MATERIAL OU SERVICO

ND: 449147 SUBITEM: 10 -TAXAS

| | | | | |
|---------|-------------|---|-----------------|-----------|
| SEQ.: 1 | QUANTIDADE: | 1 | VALOR UNITARIO: | 16.403,41 |
| | | | VALOR DO SEQ. : | 16.403,41 |

PAGAMENTO DOS CUSTOS REFERENTES A EMISSAO DA RENOVACAO DA LICENCA PREVIA - LP,
 PARA OBRAS DE IMPLANTACAO DA SEGUNDA PONTE INTERNACIONAL BRASIL(FOZ DO IGUACU)
 PARAGUAI (PRESIDENTE FRANCO).

T O T A L : 16.403,41

 TARCISIO GOMES DE FREITAS
 ORDENADOR

 PAULO DE T.C.C OLIVEIRA
 GESTOR FINANCEIRO

EM BRANCO



AUDIÊNCIA PÚBLICA PARA DISCUSSÃO DO ESTUDO DE IMPACTO AMBIENTAL - EIA E DO RELATÓRIO DE IMPACTO AMBIENTAL - RIMA DO EMPREENDIMENTO "IMPLANTAÇÃO DO ACESSO À SEGUNDA PONTE INTERNACIONAL SOBRE O RIO PARANÁ, BR-277/PR".

Data: 25/04/2013

Local: Auditório da Câmara Municipal de Foz do Iguaçu, localizado na Travessa Oscar Muxfeldt, nº 81, Centro

LISTA DE PRESEÇA

| NOME | IDENTIDADE | TELEFONE | INSTITUIÇÃO | ASSINATURA |
|-------------------------|--------------|----------|-----------------------|--------------------------------|
| Adriana m. Rodha | 8909973-0 | 35278281 | | <i>Adriana m. Rodha</i> |
| Rafael Mendes | 7.860.167-1 | 84016282 | Sec. Gestão Ambiental | <i>Rafael Mendes</i> |
| Deleu de M. Souza Silva | 10.001.005-4 | 99916652 | | <i>Deleu de M. Souza Silva</i> |
| Guilten Pereira | | 35747929 | | <i>Guilten Pereira</i> |
| Adriane C. Melo | 4.389.528-1 | | | <i>Adriane C. Melo</i> |
| Franciele Ferreira | 10551491-3 | 91032271 | | <i>Franciele Ferreira</i> |
| Sandra S. da Teixeira | 8927898-8 | 35279369 | Col. Agrícola | <i>Sandra S. da Teixeira</i> |
| Leoni L. da Silva | | 99431671 | Col. " | <i>Leoni L. da Silva</i> |
| Dinora Brascard | 1062075732 | 91495626 | Col. Comercial | <i>Dinora Brascard</i> |
| Daniel Renato | 3774226-0 | 97338923 | | <i>Daniel Renato</i> |
| Paulo Cesar Osewski | 4.54453919 | 99892929 | Comício | <i>Paulo Cesar Osewski</i> |
| Leiziane L. Duarte | | 99413494 | Jac. Uniãoviçosa | <i>Leiziane L. Duarte</i> |
| Valma S. F. da Silva | | 91479107 | Col. Agrícola | <i>Valma S. F. da Silva</i> |
| Ronaldelo Habstreit | | 99306138 | Jurista | <i>Ronaldelo Habstreit</i> |
| Guiliana do Nascimento | | 99560885 | Uniãoviçosa | <i>Guiliana do Nascimento</i> |
| Thaizara Ferreira | 8.228025-1 | 99322779 | Col. Agrícola | <i>Thaizara Ferreira</i> |

EM BRANCO



AUDIÊNCIA PÚBLICA PARA DISCUSSÃO DO ESTUDO DE IMPACTO AMBIENTAL - EIA E DO RELATÓRIO DE IMPACTO AMBIENTAL - RIMA DO EMPREENDIMENTO "IMPLANTAÇÃO DO ACESSO À SEGUNDA PONTE INTERNACIONAL SOBRE O RIO PARANÁ, BR-277/PR".

Data: 25/04/2013

Local: Auditório da Câmara Municipal de Foz do Iguaçu, localizado na Travessa Oscar Muxfeldt, nº 81, Centro

LISTA DE PRESENÇA

| NOME | IDENTIDADE | TELEFONE | INSTITUIÇÃO | ASSINATURA |
|-----------------------------|-------------|---------------|-------------------------|--------------------|
| Dermilson Pereira Campos | 5070073-9 | 910281820 | Câmara técnica | <i>[Signature]</i> |
| NILSO RAFAELIN | 967601-7 | 99456000 | PRE-FUNDAÇÃO IGUAÇU | <i>[Signature]</i> |
| Julipe Lopes de Souza | 7973297-4 | 99200706 | Estudantek. | <i>[Signature]</i> |
| Reozimari Alexandrade Silva | 8606386-7 | 996922221 | Associação Univerdancas | <i>[Signature]</i> |
| Almir Rogério Sawa | 5735414-3 | 99548327 | | <i>[Signature]</i> |
| Felício Bekker Araújo | 2284198 | 916192141852 | DUIT | <i>[Signature]</i> |
| Fernando Mourer | 25652415-4 | (11)954413300 | ABC.com | <i>[Signature]</i> |
| Juan Coimbra Odear | 6211263-8 | (145)99323300 | Profesora | <i>[Signature]</i> |
| Olavo Tanaka de Aguiar | 3053.896-0 | 99530946 | Culter | <i>[Signature]</i> |
| Princes Braga Gleason | 4.925.088-6 | 99696159 | Transportadora | <i>[Signature]</i> |
| Adriano Machado | 8.173.708-8 | 980216220 | Uniamérica. | <i>[Signature]</i> |
| Dalestor Schmitz | 10.267302-6 | 35758752 | " | <i>[Signature]</i> |
| HASSAN AL BAUDAR | V-668611-C | 98229617 | " | <i>[Signature]</i> |
| Alvami Pensch | 2246402 | 35298102 | Col. Aguiar | <i>[Signature]</i> |
| Edson Braz Forse | 716651-6 | 84070851 | | <i>[Signature]</i> |
| Guilherme Kuben Curra Nanni | 12652762-4 | 99373377 | | <i>[Signature]</i> |
| Gene Grelle Nelson | 8088346-3 | 91190751 | | <i>[Signature]</i> |

EM BRANCO



AUDIÊNCIA PÚBLICA PARA DISCUSSÃO DO ESTUDO DE IMPACTO AMBIENTAL - EIA E DO RELATÓRIO DE IMPACTO AMBIENTAL - RIMA DO EMPREENDIMENTO "IMPLANTAÇÃO DO ACESSO À SEGUNDA PONTE INTERNACIONAL SOBRE O RIO PARANÁ, BR-277/PR".

Data: 25/04/2013

Local: Auditório da Câmara Municipal de Foz do Iguaçu, localizado na Travessa Oscar Muxfeldt, nº 81, Centro

LISTA DE PRESENÇA

| NOME | IDENTIDADE | TELEFONE | INSTITUIÇÃO | ASSINATURA |
|-------------------------|------------|----------------|------------------------------|-----------------------|
| Tiago Ribeiro Nogueira | 6128520-2 | (45) 91294192 | Colégio Agrícola | <i>[Signature]</i> |
| Lamila Boaz | 9972291-6 | (45) 998972229 | Colégio Agrícola | Camila Boaz Schneider |
| Edmilson e Christonek | 7878897.6 | (45) 99386559 | Colégio Agrícola | <i>[Signature]</i> |
| Flávio MS | 6676549-7 | (45) 99926830 | Colégio Agrícola | <i>[Signature]</i> |
| Daniela Venducado | 8259353-5 | (45) 99761959 | Presidente do Ibope | <i>[Signature]</i> |
| Dayn Diel | 3116883-0 | (45) 35753454 | Smoblaia | <i>[Signature]</i> |
| Marilene Eurtis | 4227747.9 | (45) 35259309 | Staup - grante | <i>[Signature]</i> |
| Maurice Eurtis | 30896920 | 11 | SENAC | <i>[Signature]</i> |
| Leival Marques | 1420346-0 | (45) 91392170 | SENAC | <i>[Signature]</i> |
| Aleiane Habistreit | 35403337 | (45) 91069270 | Taxinha | <i>[Signature]</i> |
| Hiran Demade | 3229162-1 | (45) 99753299 | Adilegado | <i>[Signature]</i> |
| Evandere Secures | 9350337-6 | (45) 98256172 | Colégio Agrícola | Evandro S. do S. do |
| Mario J.C. de Romagn | 84025476 | 66622126 | ACIFI - VP Comercio Exterior | <i>[Signature]</i> |
| Gilbert A. Alberti | 1024021527 | 45 99725130 | PMF / SMM A | <i>[Signature]</i> |
| Maria da Silva Oliveira | 51132807 | (45) 9924.0097 | --- | <i>[Signature]</i> |
| Dra. Aparecida | 9459416-3 | (45) 99462291 | UNIVERSICA | <i>[Signature]</i> |
| Jonathan William | 9972287-8 | (45) 99876447 | Colégio Agrícola | <i>[Signature]</i> |

EM BRANCO

Subr.: JB



BRASIL
CONAMA - IBAMA
MMA - IBAMA

AUDIÊNCIA PÚBLICA PARA DISCUSSÃO DO ESTUDO DE IMPACTO AMBIENTAL - EIA E DO RELATÓRIO DE IMPACTO AMBIENTAL - RIMA DO EMPREENDIMENTO "IMPLANTAÇÃO DO ACESSO À SEGUNDA PONTE INTERNACIONAL SOBRE O RIO PARANÁ, BR-277/PR".

Data: 25/04/2013

Local: Auditório da Câmara Municipal de Foz do Iguaçu, localizado na Travessa Oscar Muxfeldt, nº 81, Centro

LISTA DE PRESEÇA

| NOME | IDENTIDADE | TELEFONE | INSTITUIÇÃO | ASSINATURA |
|---------------------------|--------------|---------------|----------------|---------------------------|
| Isidias Gimeus de Jesus | 9721.464-6 | 9982.2877 | Col. Agrícola | Isidias Gimeus |
| Cristia Duarte | 8373726-3 | (45)35256152 | Diocese Catob. | Cristia Duarte |
| Marcialino Pereira Jesus | 7965369-2 | (45)99276036 | Col. Agrícola | Marcialino Pereira Jesus |
| Robson Mundinger | 9143469-5 | (45)99110297 | Col. Agrícola | Robson Mundinger |
| Riiego Santos Oliveira | 10.041.483-0 | (45)30252983 | Uniamérica | Riiego Santos Oliveira |
| Ruij Gustavo Damiano | 4.214.285-9 | (45)35239643 | | Ruij Gustavo Damiano |
| Recomi Gomes | | 99539696 | | Recomi Gomes |
| Juuli Ercovito Santos | 8300430-4 | (45)99090745 | Col. Agrícola | Juuli Ercovito Santos |
| Josui Rubin | 262754 | (45)99940054 | Col. Agrícola | Josui Rubin |
| José Ricardo da Silva | 7.521.500-2 | (45)99318140 | Col. Agrícola | José Ricardo da Silva |
| Paula Navarrete | 8712.784-2 | (45)99727082 | URC | Paula Navarrete |
| Delora Batista Ferreira | 8991764-6 | (45)99066244 | Uniamérica | Delora Batista Ferreira |
| Hellen dos S. Pereira | 6.918.256-9 | (45)99119407 | Col. Agrícola | Hellen dos S. Pereira |
| Amorim Mairino dos Santos | 7982723-1 | (45)998225066 | | Amorim Mairino dos Santos |
| Odsoni Antonio R. Jr. | 8037320-1 | (45)99921150 | URC | Odsoni Antonio R. Jr. |
| Geosmar Gomulski | 5813.452-0 | (45)99661314 | IFPR | Geosmar Gomulski |
| Victor Hugo Silveira | 9566.580-2 | (45)99917111 | | Victor Hugo Silveira |

EM BRANCO

Rubr.: 13



SERVIÇO PÚBLICO FEDERAL
MMA - BRASIA

AUDIÊNCIA PÚBLICA PARA DISCUSSÃO DO ESTUDO DE IMPACTO AMBIENTAL - EIA E DO RELATÓRIO DE IMPACTO AMBIENTAL - RIMA DO EMPREENDIMENTO "IMPLANTAÇÃO DO ACESSO À SEGUNDA PONTE INTERNACIONAL SOBRE O RIO PARANÁ, BR-277/PR".

Data: 25/04/2013

Local: Auditório da Câmara Municipal de Foz do Iguaçu, localizado na Travessa Oscar Muxfeldt, nº 81, Centro

LISTA DE PRESEÇA

| NOME | IDENTIDADE | TELEFONE | INSTITUIÇÃO | ASSINATURA |
|-----------------------------|----------------|--------------|-----------------------|----------------|
| Galvina Teixeira de Miranda | - | 99432336 | Colégio IR | X [Assinatura] |
| Kavina Neuzero | 87128008 | 99535155 | | X [Assinatura] |
| João Francisco M.F. Filho | 94296757 | 99217336 | União | X [Assinatura] |
| Rafaelia Constantino | 9506767-0 | 99260733 | | X [Assinatura] |
| De Mentira Coimbra | 3196527-6 | 841336465 | | X [Assinatura] |
| Guilherme Rodrigues Ribeiro | 4542278-0 | 84233138 | Partido Verde | X [Assinatura] |
| Ellen de Cássia Rocha | 9711758-6 | 99343882 | União | X [Assinatura] |
| Luiz Marcelo Custódio | 4555824-0 | 99914250 | UDC | X [Assinatura] |
| Carla Alves Rios | 88984382 | 91289474 | Colégio Agrícola | X [Assinatura] |
| Anderson Bentes | 8290410-4 | 99630125 | CEZ | X [Assinatura] |
| Alcen Moreira | 41010389/9 | 99826640 | | X [Assinatura] |
| Alci Alencar Junior | 8688446-1 | 99513835 | Grupo Americano | X [Assinatura] |
| Alyson Caldeira | 24131508 | 595993280733 | Mbr. Grupo - Paraguai | X [Assinatura] |
| Martina de Azevedo | 995.133 | 595993280733 | Mbr. Grupo - Paraguai | X [Assinatura] |
| Arnaldo Gomes Pereira | 6323693-4 | 99501918 | | X [Assinatura] |
| Seitor Manuel Reis Wiersma | CKL 9363.875-1 | 99359880 | União | X [Assinatura] |
| Edoardo Mark Francisco | 01071424 | 99733216 | UTFPR - Medicina | X [Assinatura] |

EM BRANCO



AUDIÊNCIA PÚBLICA PARA DISCUSSÃO DO ESTUDO DE IMPACTO AMBIENTAL - EIA E DO RELATÓRIO DE IMPACTO AMBIENTAL - RIMA DO EMPREENDIMENTO "IMPLANTAÇÃO DO ACESSO À SEGUNDA PONTE INTERNACIONAL SOBRE O RIO PARANÁ, BR-277/PR".

Data: 25/04/2013

Local: Auditório da Câmara Municipal de Foz do Iguaçu, localizado na Travessa Oscar Muxfeldt, nº 81, Centro

LISTA DE PRESEÇA

| NOME | IDENTIDADE | TELEFONE | INSTITUIÇÃO | ASSINATURA |
|------------------------------|---------------|---------------------|-----------------------|------------------------------|
| Karin Barreira Möller | 6010971163/RS | 61-3316.1071 | IBAMA - SEDE | Karin |
| Julyana Bouette | 4300830-2 | 99228644 | IBAMA | JB |
| Luiz Bernart | 4284063-7 | 4535286364 | DNIT | Luiz Bernart |
| Fernanda de Moura | 264114377-2 | (45)99097990 | CSSJ do Meio Ambiente | Fernanda |
| Miller Rodrigues | - | (45)3522-5554 | - | Miller Rodrigues |
| Renata Martins | 9650840-9 | (45)99928644 | União Paranaense | Renata |
| Chicago Saacks | 89656532 | (45)99225432 | - | Chicago Saacks |
| Wendel Madonia | 303534-9 | (45)99640607 | Associação | Wendel Madonia |
| Wagner Luis Davanaco | 763578-4 | (45)99152214 | - | Wagner Luis Davanaco |
| Thaísiane Ferreira | 8228026-0 | 99348309 | Colégio Aquirada | Thaísiane Ferreira |
| Rob Deivise da Costa | 30010136 | (41)99129925 | Be. M. A. Socialis | Rob Deivise da Costa |
| Cristiane Duarte | 83826362 | (45)99219921 | Colégio Aquirada | Cristiane Duarte |
| Ana Maria Rodrigues do Prado | 65025132 | (45)99918792 | União Paranaense | Ana Maria Rodrigues do Prado |
| Patricia Adriana Vieira | 10156085-6 | 99270932 | Colégio Aquirada | Patricia Adriana Vieira |
| Silvia dos Santos | 845.79-0 | 91042110 | - | Silvia dos Santos |
| Fabio Sotom | 5343518-1 | 83139850 | Comerciante | Fabio Sotom |
| Bianca Gondoso Miranda | - | 99193289 | JK | Bianca |

EM BRANCO



SERVIÇO PÚBLICO FEDERAL
MMA - IBAMA

AUDIÊNCIA PÚBLICA PARA DISCUSSÃO DO ESTUDO DE IMPACTO AMBIENTAL - EIA E DO RELATÓRIO DE IMPACTO AMBIENTAL - RIMA DO EMPREENDIMENTO "IMPLANTAÇÃO DO ACESSO À SEGUNDA PONTE INTERNACIONAL SOBRE O RIO PARANÁ, BR-277/PR".

Data: 25/04/2013

Local: Auditório da Câmara Municipal de Foz do Iguaçu, localizado na Travessa Oscar Muxfeldt, nº 81, Centro

LISTA DE PRESEÇA

| NOME | IDENTIDADE | TELEFONE | INSTITUIÇÃO | ASSINATURA |
|------------------------------|------------------|--------------|--------------------------|--------------|
| 1 Estela Marys Mengon | 2703663 | 0981101666 | República del Paraguai | [Assinatura] |
| 2 Genia Beatriz Komaguy | 513.02731972-06 | 0973554653 | República del Paraguai | [Assinatura] |
| 3 Gustavo Andres Martinez | 571.11091970-098 | 0981666766 | República del Paraguai | [Assinatura] |
| 4 Adelino Ferreira Jourdani | 8361695-3 | 415199030906 | DNIT/Foz | [Assinatura] |
| 5 Rogério Alves | 40601565-4 | 44535286364 | DNIT/PR | [Assinatura] |
| 6 Palala B Passos | 1653816 | 66133154331 | DNIT/Brasilia | [Assinatura] |
| 7 Gerson Braschi | 5613540 | 44599766669 | Secretaria M. Juvenino | [Assinatura] |
| 8 Ides Rogério Machado | 941816157 | 44599765215 | Secretaria M. Juvenino | [Assinatura] |
| 9 Tereza da Silva Chaves | 5055415-5 | 35986364 | DNIT/Foz | [Assinatura] |
| 10 Edson Neves | 8017085856 | 44384052 | 998542544538 | [Assinatura] |
| 11 Glauciane Ferreira | 419734093 | 99215290 | OAB/Foz | [Assinatura] |
| 12 Olinda Deruelles | 39577593 | 44599518122 | Assoc. TV Comunidade Foz | [Assinatura] |
| 13 Joana Bechinski | 71278190 | 44133617346 | DNIT/PR Curitiba | [Assinatura] |
| 14 Jorge Silva | 7034153662 | 44599310218 | Blos | [Assinatura] |
| 15 Glauco de Socrenfeld | 40.831.809-4 | 44599849581 | | [Assinatura] |
| 16 Foz do Iguaçu M. Juvenino | 3094622-7 | 44588023901 | Coleção Agrícola | [Assinatura] |
| 17 Edio Bravin da Silva | 6674068-4 | 4458806753 | Cea pa | [Assinatura] |

EM BRANCO



AUDIÊNCIA PÚBLICA PARA DISCUSSÃO DO ESTUDO DE IMPACTO AMBIENTAL - EIA E DO RELATÓRIO DE IMPACTO AMBIENTAL - RIMA DO EMPREENDIMENTO "IMPLANTAÇÃO DO ACESSO À SEGUNDA PONTE INTERNACIONAL SOBRE O RIO PARANÁ, BR-277/PR".

Data: 25/04/2013

Local: Auditório da Câmara Municipal de Foz do Iguaçu, localizado na Travessa Oscar Muxfeldt, nº 81, Centro

LISTA DE PRESEÇA

| NOME | IDENTIDADE | TELEFONE | INSTITUIÇÃO | ASSINATURA |
|-----------------------------|------------|--------------|------------------------|--------------------|
| Paulo Reduigo Rademski | 3891080-9 | (41)33606187 | IBAMA | <i>[Signature]</i> |
| Daudine Biscardi Ordine | 1.268383-9 | (45)35341804 | IBAMA | <i>[Signature]</i> |
| Spacia Silvestrini | 854515 | (45)35286364 | DNIT | <i>[Signature]</i> |
| João dno de Batista | 89271029 | (45)35717810 | Carpe | <i>[Signature]</i> |
| Michelle Treli na da Poltra | 9660596-0 | (45)99155501 | - | <i>[Signature]</i> |
| Fuliana Durin Santos | 9212131-3 | (45)99966385 | - | <i>[Signature]</i> |
| Genio Ton de Maria Juba | 10001013-5 | (45)99336585 | Fac. Uniarnerca | <i>[Signature]</i> |
| Shi nen Boff Basso | 300.630.1 | (45)35742374 | - | <i>[Signature]</i> |
| Jederson Bohns de Faria | 8565010-6 | (45)99160032 | Fac. Uniarnerca | <i>[Signature]</i> |
| Edite Faria Geraldi | - | (45)91032231 | - | <i>[Signature]</i> |
| Rechini Batista | 10116712-7 | (45)99219793 | Colégio Agradua | <i>[Signature]</i> |
| Spas Colares | 5342744-5 | (45)98129066 | " " | <i>[Signature]</i> |
| Jos Eduardo Wille | 10959131-9 | (45)99082214 | " " | <i>[Signature]</i> |
| Guarauer Cristina | 9887030-6 | (45)99461476 | " " | <i>[Signature]</i> |
| Shirio Mauri Kowalski | 685026-5 | (45)99128611 | - | <i>[Signature]</i> |
| Mauri Daudine de Farias | - | 35274221 | Maceo das 3 Fronteiras | <i>[Signature]</i> |
| Antonio Gil Augusto Farias | 4224764-2 | 35214221 | " " | <i>[Signature]</i> |

EM BRANCO



AUDIÊNCIA PÚBLICA PARA DISCUSSÃO DO ESTUDO DE IMPACTO AMBIENTAL - EIA E DO RELATÓRIO DE IMPACTO AMBIENTAL - RIMA DO EMPREENDIMENTO "IMPLANTAÇÃO DO ACESSO À SEGUNDA PONTE INTERNACIONAL SOBRE O RIO PARANÁ, BR-277/PR".

Data: 25/04/2013

Local: Auditório da Câmara Municipal de Foz do Iguaçu, localizado na Travessa Oscar Muxfeldt, nº 81, Centro

LISTA DE PRESEÇA

| NOME | IDENTIDADE | TELEFONE | INSTITUIÇÃO | ASSINATURA |
|------------------------------|--------------|----------------|-----------------|------------|
| Reraldo Vasco | | (45) 3025 3178 | Baciano Motor | |
| Guilman Francisco | 4337.851-1 | (45) 35272431 | " | |
| Luiz Gustavo Valle | 8976 439-4 | (42) 99217388 | Anglo Americano | |
| Jana Carla Leito Valle | 051467409-17 | (42) 99159644 | " | |
| Jeorgiane Nunes Traciele | 8769966.8 | (45) 994103163 | Uniamérica | |
| Rivaldo Carvalho Silva | 1.090.564 | 3028 8484 | Proteson | |
| Carlos Alexandre Jothomir | 4.999.232-7 | (45) 3574 4971 | Lidadao | |
| Brunna Montanari | 9.481.692.0 | (45) 35736422 | UTC | |
| Diege Boldrini | 9665 015-9 | (45) 9919 8563 | UTC | |
| Adelle Ayresoa | 3601327 | | Mes. Iguaçu IPY | |
| Patrícia Juliana da C. Mello | 6064529-9 | 99690373 | | |
| Jose Nicason de Oliveira | 4463513-5 | (45) 91429090 | | |
| Thaísia Rodolfo de S. C. | 12.319.644-9 | (45) 96884039 | Col. Aguiçela | |
| Anderson Batista de Jesus | 10.329.032-5 | (45) 88106937 | Col. Aguiçela | |
| Aras Mader | 6.9455461PR | (45) 99261405 | Passagem Sec MA | |
| Richardson Brandt | 10156843.1 | (45) 99285325 | Anglo Americano | |
| Evelyn Fernandes | 4766793 | (45) 99801167 | " | |

EM BRANCO

EM BRANCO

EM BRANCO

EM BRANCO

EM BRANCO



SERVIÇO PÚBLICO FEDERAL
MMA - IBAMA

AUDIÊNCIA PÚBLICA PARA DISCUSSÃO DO ESTUDO DE IMPACTO AMBIENTAL - EIA E DO RELATÓRIO DE IMPACTO AMBIENTAL - RIMA DO EMPREENDIMENTO "IMPLANTAÇÃO DO ACESSO À SEGUNDA PONTE INTERNACIONAL SOBRE O RIO PARANÁ, BR-277/PR".

Data: 25/04/2013

Local: Auditório da Câmara Municipal de Foz do Iguaçu, localizado na Travessa Oscar Muxfeldt, nº 81, Centro

LISTA DE PRESENÇA

| NOME | IDENTIDADE | TELEFONE | INSTITUIÇÃO | ASSINATURA |
|-------------------------------|----------------|-------------|----------------------|---------------------|
| Herio Soares Pardo | 197222750 | 3315-4984 | DMIT/DF | <i>[Assinatura]</i> |
| Sauana Passos | 074.527.279.05 | 849953-6316 | | <i>[Assinatura]</i> |
| Sara Soares | 1925087 | 9103-4971 | PREST. C | <i>[Assinatura]</i> |
| Adalberto Euzenirio | 123862953 | 3524-3375 | | <i>[Assinatura]</i> |
| Amarelino Paolos | 3188100 | 91383985 | | <i>[Assinatura]</i> |
| Carolina Falcament | 80796242548 | 99504827 | | <i>[Assinatura]</i> |
| Manuel Leite Vasconcelos | 77283597-7 | 99625996 | | <i>[Assinatura]</i> |
| Felipe Orlando Brunel | 6891843-0 | 99293993 | Engenharia Ambiental | <i>[Assinatura]</i> |
| Antonio Alberto Machado | 4539944-3 | 30283012 | | <i>[Assinatura]</i> |
| mario Batista Godes | 4435205-4 | 99950208 | | <i>[Assinatura]</i> |
| Padro Cwellhon dos Santos | 8854361-0 | 99633386 | Eng. INST. KATIANA | <i>[Assinatura]</i> |
| Ricardo Benardi | 9259464-5 | 32645458 | UNIVERSIDADE DUNAMIS | <i>[Assinatura]</i> |
| Ango Luiz selva do Nascimento | 6055492-7 | 30389247 | UDC DAS CIDADES | <i>[Assinatura]</i> |
| Caroline Gemini | 933276-5 | 99241983 | | <i>[Assinatura]</i> |

EM BRANCO



AUDIÊNCIA PÚBLICA PARA DISCUSSÃO DO ESTUDO DE IMPACTO AMBIENTAL - EIA E DO RELATÓRIO DE IMPACTO AMBIENTAL - RIMA DO EMPREENDIMENTO "IMPLANTAÇÃO DO ACESSO À SEGUNDA PONTE INTERNACIONAL SOBRE O RIO PARANÁ, BR-277/PR".

Data: 25/04/2013

Local: Auditório da Câmara Municipal de Foz do Iguaçu, localizado na Travessa Oscar Muxfeldt, nº 81, Centro

LISTA DE PRESENÇA

| NOME | IDENTIDADE | TELEFONE | INSTITUIÇÃO | ASSINATURA |
|-------------------------------|----------------|----------------|---------------------|--------------------------------------|
| Felício Opencaltes de Miranda | 4913158/5 | (45) 9944 1003 | Democracia Parteira | <i>Felício Opencaltes de Miranda</i> |
| Fe. Diony da Sousa | 10247473-2 | (45) 98055062 | UNIOESTE | <i>Fe. Diony da Sousa</i> |
| Flávio Leon Gouvea | 70338866 | (45) 9111 0799 | UNIOESTE | <i>Flávio Leon Gouvea</i> |
| Mariane Blaga da Silva | 066.705.139-14 | (45) 3575-5534 | UNIOESTE | <i>Mariane Blaga da Silva</i> |
| Beatriz Valandra | 13194768 | (45) 9946 4449 | — | <i>Beatriz Valandra</i> |
| Rafael Niklencz | 83847506 | (45) 8817 8906 | VDC - professor | <i>Rafael Niklencz</i> |
| Elvénice de Sá Trma | 72550021 | (45) 3088267 | Delegio Agrícola | <i>Elvénice de Sá Trma</i> |
| Gabriel Earenhato | — | (45) 35272031 | — | <i>Gabriel Earenhato</i> |
| Jana. Bover | 13224479 | (45) 88029751 | Parque das Águas | <i>Jana. Bover</i> |
| Jandrieli Schuly | 10397294-9 | (45) 99821081 | UNIOESTE | <i>Jandrieli Schuly</i> |
| Adilton Paulus | 6659032-1 | (45) 9131 2501 | — | <i>Adilton Paulus</i> |

EM BRANCO



SERVIÇO PÚBLICO FEDERAL
MMA - IBAMA

AUDIÊNCIA PÚBLICA PARA DISCUSSÃO DO ESTUDO DE IMPACTO AMBIENTAL - EIA E DO RELATÓRIO DE IMPACTO AMBIENTAL - RIMA DO EMPREENDIMENTO "IMPLANTAÇÃO DO ACESSO À SEGUNDA PONTE INTERNACIONAL SOBRE O RIO PARANÁ, BR-277/PR".

Data: 25/04/2013

Local: Auditório da Câmara Municipal de Foz do Iguaçu, localizado na Travessa Oscar Muxfeldt, nº 81, Centro

AUTORIDADES

LISTA DE PRESEÇA

| NOME | IDENTIDADE | TELEFONE | INSTITUIÇÃO | ASSINATURA |
|---------------------------------|------------|---------------|----------------------------------|---------------------|
| <i>Paul Thieser</i> | 448344 | (41) 33617302 | <i>Supervisor DNIT/PR</i> | <i>[Assinatura]</i> |
| <i>Francis Verissimo Jr.</i> | 761505-1 | (45) 35286364 | <i>Supervisor DNIT Foz</i> | <i>[Assinatura]</i> |
| <i>Paulo Luiz Quiromães</i> | 10841402-4 | (41) 30489300 | <i>Coordenador Vete 150</i> | <i>[Assinatura]</i> |
| <i>Paulo Rafael Veniers</i> | 28616741-4 | (41) 30489300 | <i>Engenheiro</i> | <i>[Assinatura]</i> |
| <i>Regênio Noqueti</i> | 13815937 | (41) 30489350 | <i>Engenheiro</i> | <i>[Assinatura]</i> |
| <i>Erquiel Geral Chamorro</i> | 13969. | (61) 20308222 | <i>Diplomata</i> | <i>[Assinatura]</i> |
| <i>Guilherme Severina Alves</i> | 4657019 | (82) 12 0505 | <i>Procurador Federal</i> | <i>[Assinatura]</i> |
| <i>Paulo Moreira Neto</i> | 5301801 | (61) 33154869 | <i>Engenheiro DNIT</i> | <i>[Assinatura]</i> |
| <i>Paul de Lima</i> | | 3520 5384 | <i>Ass. Diretor Geral Itaipu</i> | <i>[Assinatura]</i> |

EM BRANCO



AUDIÊNCIA PÚBLICA PARA DISCUSSÃO DO ESTUDO DE IMPACTO AMBIENTAL - EIA E DO RELATÓRIO DE IMPACTO AMBIENTAL - RIMA DO EMPREENDIMENTO "IMPLANTAÇÃO DO ACESSO À SEGUNDA PONTE INTERNACIONAL SOBRE O RIO PARANÁ, BR-277/PR".

Data: 25/04/2013

Local: Auditório da Câmara Municipal de Foz do Iguaçu, localizado na Travessa Oscar Muxfeldt, nº 81, Centro

LISTA DE PRESENÇA

| NOME | IDENTIDADE | TELEFONE | INSTITUIÇÃO | ASSINATURA |
|----------------------------|------------|--------------|-----------------|------------|
| Mirabel Galdeira Koops | 5353CRA10R | 91021065 | Congregados-PR | |
| JOSE DOS R. BARTON | 1651724-8 | 91018400 | sem data | |
| André Eduardo Garcia | 82542558 | 84021698 | UDC - Anglo. | |
| Gilberto Moutinho | 149343-MS | 99784977 | IAB. | |
| Guilherme Cudade Michelini | 9661124-2 | 199839449 | União | |
| Carlos Mevius | 1001903556 | 99310789 | Forнал Прованте | |
| Fuoco Rodolfo | 96335741 | 99249660 | União | |
| Fuoco Giovanni Louren | 441334968 | 99304319 | — | |
| Alaiana Sotardo | 8642421-2 | 99202928 | União | |
| FERNANDO FERNANDES DAVS | 1568815 | (61)81187775 | DNIT | |
| PAULO MATA | 1013393606 | 4891196818 | DNIT | |

EM BRANCO

EM BRANCO



SERVIÇO PÚBLICO FEDERAL
MMA - IBAMA

AUDIÊNCIA PÚBLICA PARA DISCUSSÃO DO ESTUDO DE IMPACTO AMBIENTAL – EIA E DO RELATÓRIO DE IMPACTO AMBIENTAL – RIMA DO EMPREENDIMENTO “IMPLANTAÇÃO DO ACESSO À SEGUNDA PONTE INTERNACIONAL SOBRE O RIO PARANÁ, BR-277/PR”.

Data: 25/04/2013

Local: Auditório da Câmara Municipal de Foz do Iguaçu, localizado na Travessa Oscar Muxfeldt, nº 81, Centro

FOLHA PARA QUESTIONAMENTO

NOME: Danilo Vendruscolo

IDENTIDADE: 8259353-5

ENDEREÇO/TELEFONE: 45-9976-1959

ÓRGÃO: CODÉFOZ / ACIFI

PERGUNTAS: IMPACTOS ECONÔMICOS E SOCIAIS DA OBRA

EM BRANCO



SERVIÇO PÚBLICO FEDERAL
MMA - IBAMA

AUDIÊNCIA PÚBLICA PARA DISCUSSÃO DO ESTUDO DE IMPACTO AMBIENTAL – EIA E DO RELATÓRIO DE IMPACTO AMBIENTAL – RIMA DO EMPREENDIMENTO “IMPLANTAÇÃO DO ACESSO À SEGUNDA PONTE INTERNACIONAL SOBRE O RIO PARANÁ, BR-277/PR”.

Data: 25/04/2013

Local: Auditório da Câmara Municipal de Foz do Iguaçu, localizado na Travessa Oscar Muxfeldt, nº 81, Centro

FOLHA PARA QUESTIONAMENTO

NOME: João Gonçalves de Miranda

IDENTIDADE: 49535815

ENDEREÇO/TELEFONE: Av. Morenitas 739
99495003 / 3577430

ÓRGÃO: Comerciante

PERGUNTAS: Estamos aqui para de um apoio e incentivo para a construção da ponte.

Repres. Comocio Porto MEIRA.

EM BRANCO



SERVIÇO PÚBLICO FEDERAL
MMA - IBAMA

AUDIÊNCIA PÚBLICA PARA DISCUSSÃO DO ESTUDO DE IMPACTO AMBIENTAL – EIA E DO RELATÓRIO DE IMPACTO AMBIENTAL – RIMA DO EMPREENDIMENTO “IMPLANTAÇÃO DO ACESSO À SEGUNDA PONTE INTERNACIONAL SOBRE O RIO PARANÁ, BR-277/PR”.

Data: 25/04/2013

Local: Auditório da Câmara Municipal de Foz do Iguaçu, localizado na Travessa Oscar Muxfeldt, nº 81, Centro

FOLHA PARA QUESTIONAMENTO

NOME: PAULINO MOTTER

IDENTIDADE: 15 495 862

ENDEREÇO/TELEFONE: Rua Per do sol, 123 - Vila B
(45) 3520-5062

ÓRGÃO: ITAJDU BINACIONAL

PERGUNTAS: Por que não se adotou o conceito de via expressa no trecho conectando a nova ponte à BR-277, de forma a evitar pontos de estrangulamento nas conexões com vias de trânsito local?

EM BRANCO

Faint, illegible text, possibly bleed-through from the reverse side of the page.



SERVIÇO PÚBLICO FEDERAL
MMA - IBAMA

AUDIÊNCIA PÚBLICA PARA DISCUSSÃO DO ESTUDO DE IMPACTO AMBIENTAL – EIA E DO RELATÓRIO DE IMPACTO AMBIENTAL – RIMA DO EMPREENDIMENTO “IMPLANTAÇÃO DO ACESSO À SEGUNDA PONTE INTERNACIONAL SOBRE O RIO PARANÁ, BR-277/PR”.

Data: 25/04/2013

Local: Auditório da Câmara Municipal de Foz do Iguaçu, localizado na Travessa Oscar Muxfeldt, nº 81, Centro

FOLHA PARA QUESTIONAMENTO

NOME: Luiz Gustavo C. Volle

IDENTIDADE: 8976 439 4

ENDEREÇO/TELEFONE: 42 9921738x

ÓRGÃO: Faculdade Anjo Americano

PERGUNTAS: A IN 146 do IBAMA prevê que para a fase de LP, o estudo de fauna (levantamento) contemple a SA ZONALIZADA, no entanto o EIA-RIMA desta audiência Realiza-se APENAS uma campanha de campo, em junho de 2010, portanto apenas no outono. Desta feita haverá uma complementação do estudo de fauna de maneira a atender a IN 146?

EM BRANCO



SERVIÇO PÚBLICO FEDERAL
MMA - IBAMA

AUDIÊNCIA PÚBLICA PARA DISCUSSÃO DO ESTUDO DE IMPACTO AMBIENTAL - EIA E DO RELATÓRIO DE IMPACTO AMBIENTAL - RIMA DO EMPREENDIMENTO "IMPLANTAÇÃO DO ACESSO À SEGUNDA PONTE INTERNACIONAL SOBRE O RIO PARANÁ, BR-277/PR".

Data: 25/04/2013

Local: Auditório da Câmara Municipal de Foz do Iguaçu, localizado na Travessa Oscar Muxfeldt, nº 81, Centro

FOLHA PARA QUESTIONAMENTO

NOME: DILTO VITORASSI

IDENTIDADE: 3326377-5 PR

ENDEREÇO/TELEFONE: AV. REPUBLICA ARGENTINA 3524
0144535251410 - 91067818

ÓRGÃO: _____

PERGUNTAS: A CENTRAL DE CARGAS, OU PORTO SECO
VAI SER NA REGIÃO DO PR. MEIRA PORTO DA
PONTE, OU PODERIA IR PROSIMO A BR 277
PRTO DA AVIA INDUSTRIAL.

POIS ESTANDO NO PORTO MEIRA PODERIA TER
CONGESTIONAMENTO DE CAMINHOS ONDE
DEIFICULTA A AJUDA DE TURISTICA PARA
QUEM VISITA OS PORTO TURISTICO DO PR. BRAS
ARGENTINA, A CIDADE E AS CATEGORIAS LADO
ARGENTINO

WVitorassi

EM BRANCO



SERVIÇO PÚBLICO FEDERAL
MMA - IBAMA

AUDIÊNCIA PÚBLICA PARA DISCUSSÃO DO ESTUDO DE IMPACTO AMBIENTAL - EIA E DO RELATÓRIO DE IMPACTO AMBIENTAL - RIMA DO EMPREENDIMENTO "IMPLANTAÇÃO DO ACESSO À SEGUNDA PONTE INTERNACIONAL SOBRE O RIO PARANÁ, BR-277/PR".

Data: 25/04/2013

Local: Auditório da Câmara Municipal de Foz do Iguaçu, localizado na Travessa Oscar Muxfeldt, nº 81, Centro

FOLHA PARA QUESTIONAMENTO

NOME: Jurandir de Moura

IDENTIDADE: Assesor do GABINETE do meio Ambiente

ENDEREÇO/TELEFONE: Av: Gramado nº 03 T. Lagoas

ÓRGÃO: ~~SMA~~ SECRETARIA do meio Ambiente

PERGUNTAS: QUAL SERIA REAL E VERIDICA ~~LEGALIDADE~~ DENTRO DA LEGALIDADE O TEMPO DA OBRA CONTANDO DA PERIMETRAL TESTE E A 2ª PONTE ?

01

02

03

QUAL ESTUDO SOCIAL FUTURO FOI FEITO PARA A REGIÃO SUL ESPECIFICAO BAIRRO PORTO MEIRA ?

TEMDO EM VISTA QUE O PLANO DIRETOR FOI CONTRA O PLANO APENAS PARTE DE UM PROJETO VIARIO INCLUIDO NA 2ª CONFERENCIA DAS CIDADES PODER TER O RISCO DE EMPARGO JURIDICO ?

EM BRANCO



SERVIÇO PÚBLICO FEDERAL
MMA - IBAMA

AUDIÊNCIA PÚBLICA PARA DISCUSSÃO DO ESTUDO DE IMPACTO AMBIENTAL - EIA E DO RELATÓRIO DE IMPACTO AMBIENTAL - RIMA DO EMPREENDIMENTO "IMPLANTAÇÃO DO ACESSO À SEGUNDA PONTE INTERNACIONAL SOBRE O RIO PARANÁ, BR-277/PR".

Data: 25/04/2013

Local: Auditório da Câmara Municipal de Foz do Iguaçu, localizado na Travessa Oscar Muxfeldt, nº 81, Centro

FOLHA PARA QUESTIONAMENTO

NOME: EDSON ROBERTO NEVES

IDENTIDADE: 8017085856

ENDEREÇO/TELEFONE: AV. BRASIL, 371 - FÓZ DO IGUAÇU

ÓRGÃO: POPULAR

PERGUNTAS: NA OCASIÃO DOS ESTUDOS INICIAIS DA VOCAÇÃO DESTA 2ª PONTE FORAM FEITAS CONSULTAS ÀS COMUNIDADES DA REGIÃO DOS TRÊS PAÍSES: BRASIL, ARGENTINA E PARAGUAI AFETADAS PELO PROJETO?

MANIFESTO MINHA SURPRESA EM NÃO TER OUVIDO A PALAVRA TURISMO EM NENHUMA FALA DE AMBAS APRESENTAÇÕES. EXTRANHO POR SER HOJE FÓZ DO IGUAÇU, O 2º DESTINO TURÍSTICO DO BRASIL DE PÓS DO RIO DE JANEIRO. TURISMO FATOR PRINCIPAL DO DESENVOLVIMENTO DA REGIÃO.

80108252
FUSION FOREST WALKS

AV BOMM 1371 - FOS MORGADO

TOPOLAK

EM BRANCO

LA CAMPAN DO ESTUDO...
NO CASO DESTA 2ª PUNTE FORM...
CONJUGAR AS CONUNDADES DA RES...
TRÊS PAISES: BRASIL, ARGENTINA E PARAGUAI
A FETIÇAS PÊLO PROVEDO?

MANIFESTO MINHA SUCESSA EM NÃO TER
OUVIDO A PALAVRA TURISMO EM NENHUMA
FAÇA DE AMARAL APRESENTAÇÕES
EXTIMANDO POR SER HOJE FOS DO TERCÃO
2º DESTINO TURÍSTICO DO BRASIL DE FOR DO RIO
DE JANEIRO. TURISMO FATOR PRINCIPAL DO DESENVOLV



SERVIÇO PÚBLICO FEDERAL
MMA - IBAMA

AUDIÊNCIA PÚBLICA PARA DISCUSSÃO DO ESTUDO DE IMPACTO AMBIENTAL - EIA E DO RELATÓRIO DE IMPACTO AMBIENTAL - RIMA DO EMPREENDIMENTO "IMPLANTAÇÃO DO ACESSO À SEGUNDA PONTE INTERNACIONAL SOBRE O RIO PARANÁ, BR-277/PR".

Data: 25/04/2013

Local: Auditório da Câmara Municipal de Foz do Iguaçu, localizado na Travessa Oscar Muxfeldt, nº 81, Centro

FOLHA PARA QUESTIONAMENTO

NOME:

Julio César Garcia

IDENTIDADE:

7.033.936-6

ENDEREÇO/TELEFONE:

Av. Fortaleza, 1206, casa 06, Foz do Iguaçu

ÓRGÃO:

UNIOESTE - Grupo de Estudos em Direito Ambiental e Internacional (Pesquisador-Licên)

PERGUNTAS:

- 1) Porque a localização da 2ª ponte não foi objeto de um EIA-RIMA com audiência pública sobre as alternativas locais?
- 2) Quais os impedimentos ambientais, econômicos, urbanísticos ou de qualquer natureza para que o acesso e a segunda ponte se localizassem no norte da cidade, acima da BR 277?
- 3) O conforme proposto gerará séries problemáticas para a ordenação da expansão de Foz do Iguaçu para o norte? Isto foi considerado? Quais as medidas mitigadoras?
- 4) O local do conforme tem uma margem e o Rio Tamarandia, que compõe a bacia de abastecimento de água de Foz e que possui maior número de empreendimentos industriais do setor rodoviário que a obra. Quais os impactos e medidas? Quais as medidas mitigadoras?
- 5) Porque o EIA-RIMA não considerou o impacto paisagístico e cultural sobre a região do marco das 3 fronteiras que será negativamente caracterizado impedindo projetos turísticos sustentáveis?

OBS. CRITICAS A AUDIÊNCIA

1º O EIA RIMA não foi disponibilizado publicamente, com ampla divulgação, antes da audiência.

2º O tempo para participação dos presentes é muito curto, tornando o evento uma comunicação pública e não uma Audiência.

3º O RIMA entregue pela consultora é muito simplificado impedindo uma revisão mínima e consistente sobre os impactos de obra.

Gostaria de receber uma cópia digital completa do EIA-RIMA por email: julio.garcia@unioeste.br

EM BRANCO

Fis 370
Proc 1329/07
Rubr.: fb



SERVIÇO PÚBLICO FEDERAL
MMA - IBAMA

AUDIÊNCIA PÚBLICA PARA DISCUSSÃO DO ESTUDO DE IMPACTO AMBIENTAL - EIA E DO RELATÓRIO DE IMPACTO AMBIENTAL - RIMA DO EMPREENDIMENTO "IMPLANTAÇÃO DO ACESSO À SEGUNDA PONTE INTERNACIONAL SOBRE O RIO PARANÁ, BR-277/PR".

Data: 25/04/2013

Local: Auditório da Câmara Municipal de Foz do Iguaçu, localizado na Travessa Oscar Muxfeldt, nº 81, Centro

FOLHA PARA QUESTIONAMENTO

NOME: MARCOS BRAGA ALENCAR.

IDENTIDADE: 4925088-6 PR

ENDEREÇO/TELEFONE: 9969-6159 / 9103-5212
mmarcoo-the-best@yahoo.com.br

ÓRGÃO: TRANSPORTADORA LIBERDADE LTDA.

TRANSPORTE DE CARGAS

PERGUNTAS: - Como será feito as fiscalizações de Caminhões P/ BRASIL e V. VERSA.

- Será Acesso de Todos Caminhões POR ESSA NOVA PONTE.?

Obrigado.

EM BRANCO

Fis 371
Proc 1329/07
Rubr: fb



SERVIÇO PÚBLICO FEDERAL
MMA - IBAMA

AUDIÊNCIA PÚBLICA PARA DISCUSSÃO DO ESTUDO DE IMPACTO AMBIENTAL - EIA E DO RELATÓRIO DE IMPACTO AMBIENTAL - RIMA DO EMPREENDIMENTO "IMPLANTAÇÃO DO ACESSO À SEGUNDA PONTE INTERNACIONAL SOBRE O RIO PARANÁ, BR-277/PR".

Data: 25/04/2013

Local: Auditório da Câmara Municipal de Foz do Iguaçu, localizado na Travessa Oscar Muxfeldt, nº 81, Centro

FOLHA PARA QUESTIONAMENTO

NOME: OTIVIR TADEU BOBATO

IDENTIDADE: 3 303 534-9

ENDEREÇO/TELEFONE: 45 99640607

ÓRGÃO: POPULAÇÃO

PERGUNTAS: PORQUE A CENTRAL ADVANEIRA NÃO PODE SER ENTRADA BR277 SERIA MUITO VIAVEL PARA A RAPIDEZ E O DESLOCAMENTO DOS VEICULOS

EM BRANCO



SERVIÇO PÚBLICO FEDERAL
MMA - IBAMA

AUDIÊNCIA PÚBLICA PARA DISCUSSÃO DO ESTUDO DE IMPACTO AMBIENTAL – EIA E DO RELATÓRIO DE IMPACTO AMBIENTAL – RIMA DO EMPREENDIMENTO “IMPLANTAÇÃO DO ACESSO À SEGUNDA PONTE INTERNACIONAL SOBRE O RIO PARANÁ, BR-277/PR”.

Data: 25/04/2013

Local: Auditório da Câmara Municipal de Foz do Iguaçu, localizado na Travessa Oscar Muxfeldt, nº 81, Centro

FOLHA PARA QUESTIONAMENTO

NOME: Gilberto Guan dos Santos

IDENTIDADE: 13 R.3.106.120 SSP SC

ENDEREÇO/TELEFONE: AV. MARIO FILHO 154 MORUMBI 2.
(49) 30275614 - 88092120

ÓRGÃO: Movimento Cidade Unida Salvando Vidas.
(vítimas de trânsito)

PERGUNTAS: 1- EM MOMENTO ALGUM FOI CITADO A CONTEMPLAR as PASSARELAS, principalmente na região mais populosa situada no porto mais. VAI TER PASSARELAS?

2- Existe um plano ^{PREVISTO} de ~~CONCIENCIACAO~~ ~~NO~~ TRÂNSITO? UMA ~~VEZ~~ que ^{ALTA} VAI AUMENTAR a CIRCULAÇÃO de Veículos ~~PRADOS?~~

2º EXISTE UM PROGRAMA AGRUPADO NO PROJETO que CONTEMPLA A CONCIENCIACAO NO TRÂNSITO, UMA VEZ que VAI AUMENTAR o Fluxo?

EM BRANCO

VAI LER

Fis 373
Proc 1329/07 12
Rubr: JB



SERVIÇO PÚBLICO FEDERAL
MMA - IBAMA

AUDIÊNCIA PÚBLICA PARA DISCUSSÃO DO ESTUDO DE IMPACTO AMBIENTAL - EIA E DO RELATÓRIO DE IMPACTO AMBIENTAL - RIMA DO EMPREENDIMENTO "IMPLANTAÇÃO DO ACESSO À SEGUNDA PONTE INTERNACIONAL SOBRE O RIO PARANÁ, BR-277/PR".

Data: 25/04/2013

Local: Auditório da Câmara Municipal de Foz do Iguaçu, localizado na Travessa Oscar Muxfeldt, nº 81, Centro

FOLHA PARA QUESTIONAMENTO

NOME: ALCEU MORAES

IDENTIDADE: 4.060.388-9 PB.

ENDEREÇO/TELEFONE: 45/99 82 66 40

ÓRGÃO: CIDADÃO

PERGUNTAS: 1) A QUE DISTÂNCIA DO MARCO DAS TRÊS FRONTEIRAS SERÁ CONSTRUÍDA A NOVA PONTE INTERNACIONAL?

2) A PONTE SERÁ RODOVIÁRIA SOMENTE?

3) FOI FEITO O ESTUDO DE IMPACTO AMBIENTAL PARA A CONSTRUÇÃO DE UMA PONTE FERROVIÁRIA?

4) SERÁ PRESERVADO A MATA PRÓXIMA A LADEIRA DA PONTE?

5) TERÁ FAIXA PARA CICLISMO? NA PONTE?

6) TERÁ TORRE DE OBSERVAÇÃO DO RIO PRÓXIMA A PONTE?

OBS:
GOSTARIA DE LER AS PERGUNTAS.

EM BRANCO

Fls 314
Proc 1329/07 13
PROF: JB



SERVIÇO PÚBLICO FEDERAL
MMA - IBAMA

AUDIÊNCIA PÚBLICA PARA DISCUSSÃO DO ESTUDO DE IMPACTO AMBIENTAL – EIA E DO RELATÓRIO DE IMPACTO AMBIENTAL – RIMA DO EMPREENDIMENTO “IMPLANTAÇÃO DO ACESSO À SEGUNDA PONTE INTERNACIONAL SOBRE O RIO PARANÁ, BR-277/PR”.

Data: 25/04/2013

Local: Auditório da Câmara Municipal de Foz do Iguaçu, localizado na Travessa Oscar Muxfeldt, nº 81, Centro

FOLHA PARA QUESTIONAMENTO

NOME: René Ayora C

IDENTIDADE: 2.431 508

ENDEREÇO/TELEFONE: 595 993 280 733

ÓRGÃO: Grupo Iguaçu - Paraguai

PERGUNTAS: Qual es el impacto que el porte va a ter sobre una cidade eminentemente turística, pasando o acceso perto justamente dos locais turísticos.
Um porte com trafego de canoas e compativel com o negocio da cidade que é o turismo.
Qual será o impacto VISUAL sobre a cidade? (seus locais turísticos)?

EM BRANCO



SERVIÇO PÚBLICO FEDERAL
MMA - IBAMA

AUDIÊNCIA PÚBLICA PARA DISCUSSÃO DO ESTUDO DE IMPACTO AMBIENTAL – EIA E DO RELATÓRIO DE IMPACTO AMBIENTAL – RIMA DO EMPREENDIMENTO “IMPLANTAÇÃO DO ACESSO À SEGUNDA PONTE INTERNACIONAL SOBRE O RIO PARANÁ, BR-277/PR”.

Data: 25/04/2013

Local: Auditório da Câmara Municipal de Foz do Iguaçu, localizado na Travessa Oscar Muxfeldt, nº 81, Centro

FOLHA PARA QUESTIONAMENTO

NOME: FUNDAÇÃO IGUAÇU

IDENTIDADE: _____

ENDEREÇO/TELEFONE: AV. JK 1819 - SALA 03 - ED. SOLAR DOS GIRASSÓIS - VILA PARAGUAIA - TERREO - ED. SOLAR DOS GIRASSÓIS
CEP 85.864-000

ÓRGÃO: PELO DESENVOLVIMENTO SUSTENTÁVEL

- PERGUNTAS:**
1. QUEM DECIDIU QUE O MELHOR LUGAR PARA LOCALIZAR A PONTE É NA REGIÃO DE ENTORNO (300 MTS) DO MARCO DAS TRÊS FRONTEIRAS ?
 2. PERGUNTAMOS SE O DNIT TEM CONDIÇÕES DE APRESENTAR NO TELÃO A LISTA DA EQUIPE TÉCNICA E MULTI-DISCIPLINAR QUE ATUOU NO EIA-RIMA, INDICANDO PARA A PLENÁRIA, QUAIS FORAM OS ECONOMISTAS, SOCIOLOGOS, ASSISTENTES SOCIAIS E TURISMOLOGOS QUE PARTICIPARAM DO ESTUDO SÓCIO-ECONÔMICO, E DO IMPACTO DE VIZINHANÇA ?
 3. PERGUNTAMOS AO DNIT SE NO EIA-RIMA QUE O ÓRGÃO CONTRATOU, SE ESTÁ O EIV-ESTUDO DE IMPACTO DE VIZINHANÇA, POIS SEGUNDO O RDC, QUE É O SISTEMA DE CONTRATAÇÃO DIFERENCIADO DEFINIDO PELA LEI 12.462 DE 2011, DEFINE QUE O ESTUDO DE IMPACTO DE VIZINHANÇA DEVE ESTAR INCORPORADO AO EIA-RIMA. O DNIT TEM CONDIÇÕES DE DEMONSTRAR ISSO ?

EM BRANCO

Fis 376 14
Proc 1329/07
Rubr: fo



SERVIÇO PÚBLICO FEDERAL
MMA - IBAMA

AUDIÊNCIA PÚBLICA PARA DISCUSSÃO DO ESTUDO DE IMPACTO AMBIENTAL - EIA E DO RELATÓRIO DE IMPACTO AMBIENTAL - RIMA DO EMPREENDIMENTO "IMPLANTAÇÃO DO ACESSO À SEGUNDA PONTE INTERNACIONAL SOBRE O RIO PARANÁ, BR-277/PR".

Data: 25/04/2013

Local: Auditório da Câmara Municipal de Foz do Iguaçu, localizado na Travessa Oscar Muxfeldt, nº 81, Centro

FOLHA PARA QUESTIONAMENTO

NOME: GUALBERTO R. WENGA

IDENTIDADE: RG 12.652.762-4

ENDEREÇO/TELEFONE: (45) 99 37 - 3307

ÓRGÃO: SOCIEDADE CIVIL

PERGUNTAS:

- 1) FOI ESTUDADA A POSSIBILIDADE DE FAZER A OBRA MAIS DISTANTE DO MARCO DAS 3 FRONTEIRAS?
- 2) POR QUE NÃO SE CONTEMPLA UM PONTE BIMODAL? - EM VIRTUDE QUE OS PROPRIETÁRIOS AGRÍCOLAS BRASILEIROS O RECLAMAM. E O NOVO PRESIDENTE CARTES FALOU QUE É FUNDAMENTAL A ESTUDA DE FERRO. -
- 3) SEMA PODE FAZER UMA AUDIÊNCIA SIMILAR COM OS BRASILEIROS PARA CONHECER SUA OPINIÃO E DÁ-LO O RESPALDO NECESSÁRIO. INDICIONALMENTE ITAMARATI NÃO OS TEM EM CONTA

EM BRANCO



SERVIÇO PÚBLICO FEDERAL
MMA - IBAMA

AUDIÊNCIA PÚBLICA PARA DISCUSSÃO DO ESTUDO DE IMPACTO AMBIENTAL – EIA E DO RELATÓRIO DE IMPACTO AMBIENTAL – RIMA DO EMPREENDIMENTO “IMPLANTAÇÃO DO ACESSO À SEGUNDA PONTE INTERNACIONAL SOBRE O RIO PARANÁ, BR-277/PR”.

Data: 25/04/2013

Local: Auditório da Câmara Municipal de Foz do Iguaçu, localizado na Travessa Oscar Muxfeldt, nº 81, Centro

FOLHA PARA QUESTIONAMENTO

NOME: PAULO ROCHA

IDENTIDADE: 3.758.389-8

ENDEREÇO/TELEFONE: 45 - 9922-2691

ÓRGÃO: CÂMARA — VEREADOR

PERGUNTAS: SE AVENIDA GENERAL MEIRA OU AVENIDA MORENITAS TERÃO ACESSO A ESTRADA DA 2ª PONTE.

EM BRANCO

Fis 378
Proc 1329/07
Rubr.: JB

17



SERVIÇO PÚBLICO FEDERAL
MMA - IBAMA

AUDIÊNCIA PÚBLICA PARA DISCUSSÃO DO ESTUDO DE IMPACTO AMBIENTAL – EIA E DO RELATÓRIO DE IMPACTO AMBIENTAL – RIMA DO EMPREENDIMENTO “IMPLANTAÇÃO DO ACESSO À SEGUNDA PONTE INTERNACIONAL SOBRE O RIO PARANÁ, BR-277/PR”.

Data: 25/04/2013

Local: Auditório da Câmara Municipal de Foz do Iguaçu, localizado na Travessa Oscar Muxfeldt, nº 81, Centro

FOLHA PARA QUESTIONAMENTO

NOME: Felipe Lopes de Souza

IDENTIDADE: 7.973.297-4

ENDEREÇO/TELEFONE: Rua Di Cavalcanti, 2147, Vila Portes
99200706

ÓRGÃO: Estudante de Arquitetura e Urbanismo da Centro Uni-
versitário UDC

PERGUNTAS: 1- Quais as mudanças no Plano Diretor referente as zonas que serão atingidas pelo empreendimento?

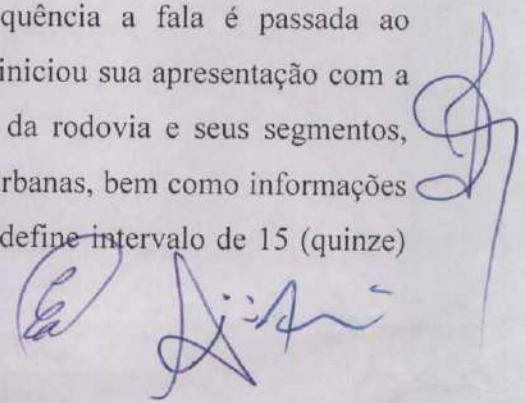
2- A construção da nova ponte sua influencia na cidade de que forma? Condições das crises anteriores, o problema de trânsito, qual das duas situações são mais preferíveis e quais realmente são as necessidades da população em geral?

3- Tendo em vista o tamanho da faixa de 3,60m, não seria pequena para atender o fluxo esperado?

4- ~~Iniciamos a discussão sobre o impacto ambiental.~~
Foi feita a questão do impacto ambiental. Porém em parte alguma foi dito onde serão as áreas de resmista? Onde serão?

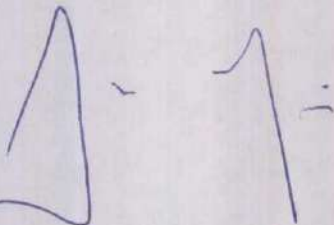
EM BRANCO

Ata da Audiência Pública para discussão do Estudo de Impacto Ambiental e do Impacto Ambiental referente ao projeto de implantação do acesso à segunda ponte sobre o Rio Paraná, no eixo da BR-277/PR, cuja área de influência atingirá o município de Foz do Iguaçu/PR. Às 19:05 horas do vigésimo quinto dia do mês de abril do ano de dois mil e treze, no Auditório da Câmara Municipal de Foz do Iguaçu, localizada à Travessa Oscar Muxfeldt, 81 - Centro - Foz do Iguaçu/PR, sob a presidência do senhor Jorge Augusto Callado Afonso, Superintendente do Ibama no Estado do Paraná, que cumprimenta a todos e inicia a Audiência Pública convidando para compor a mesa o Sr. Eugênio Pio Costa como secretário executivo, o Sr. Ezequiel Gerd Chamorro Pertesem, Secretário DAM II, representante do Ministério das Relações Exteriores, Sr. José da Silva Tiago, Superintendente do Departamento Nacional de Infraestrutura de Transportes - DNIT no Estado do Paraná e o Sr. Ivo Borghetti, Secretário de Meio Ambiente de Foz do Iguaçu. Composta a mesa, a Presidente convida o Coordenador Geral de Transportes, Mineração e Obras Civas, Eugênio Pio Costa, a fazer a leitura do regulamento que rege a Audiência Pública. Concluída a leitura, é cedida a palavra aos componentes da mesa, iniciando pelo Sr. José da Silva Tiago, e em seguida para o Sr. Ivo Borghetti e, por fim, o Sr. Ezequiel Gerd Chamorro Pertesem. Na sequência, o Presidente da Audiência apresenta as atribuições do Ibama, o processo de licenciamento ambiental, suas etapas e legislação pertinente. Além disso, cita a importância da participação dos órgãos intervenientes, tais como IPHAN, FUNAI, ICMBio, OEMAS, Prefeituras, entre outros. Ao mesmo tempo ressalta a importância da Audiência Pública e da participação da sociedade e conclui sua apresentação com o histórico do processo de licenciamento no Ibama. Em tempo, o prefeito do município de Foz do Iguaçu, o Sr. Reni Pereira, foi convidado pelo Sr. Jorge Afonso a compor a mesa e fez uso da palavra ressaltando que acredita que a implantação da obra é importante para a economia municipal. A seguir foi passada a palavra a Sr. Érico de Castro Borges, representante da Progaia, empresa responsável pela elaboração do EIA/RIMA, que iniciou a apresentação do estudo ambiental, tendo como objetivo indicar os principais resultados e particularidades dos estudos realizados. Segue a apresentação com a conceituação do licenciamento, mostra a localidade do projeto e fala sobre as alternativas locais estudadas. Segue com a apresentação do diagnóstico ambiental, das áreas de influência do empreendimento específicas para cada meio estudado e resultados diagnosticados nos meios físico, biótico e socioeconômico. Apresenta também os impactos ambientais negativos e positivos advindos do empreendimento, assim como os programas propostos pelo estudo para atenuar os impactos negativos e acentuar os positivos. Na sequência a fala é passada ao representante da Vetec Engenharia, o Arquiteto Caio Verniers, que iniciou sua apresentação com a explanação do projeto do acesso à ponte, indicando a localidade da rodovia e seus segmentos, apresenta as suas particularidades ao longo do trecho e interseções urbanas, bem como informações gerais do empreendimento. Concluída a apresentação, o Presidente define intervalo de 15 (quinze)

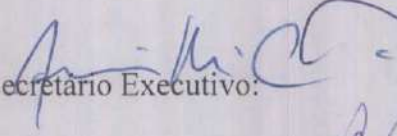


minutos, durante os quais foram feitas as inscrições para os questionamentos. Retomando os trabalhos, o Presidente compõe a mesa novamente para responder aos questionamentos. Todos os questionamentos apresentados pelos participantes foram contemplados e respondidos pelos responsáveis pelo empreendimento, e também os que couberam ao Ibama. Deixo aqui escrito que esta reunião foi gravada e filmada, com todos os questionamentos e suas respostas. O Presidente agradece a presença de todos os participantes e convidados presentes e encerra os trabalhos, dos quais lavrei a presente Ata, que eu assino, bem como os demais participantes que assim o desejarem.

Presidente da Mesa:




Secretário Executivo:



Representante DNIT:



Representante da Progaia:



Secretária da Ata Sucinta:

Representante Ministério Relações Exteriores: E. Pelegrini

| | |
|-----|---------|
| Fis | 380 |
| Doc | 1329/07 |
| | JB |

De: Erico Borges <erico@progaia.com.br>
Para: atdesiqueira@ig.com.br

Data: 15 de abril de 2010 16h37min
Assunto: Contato PROGAIA
Enviado: porprogaia.com.br

Prezado Senhor Alceu Tavares de Siqueira,

Meu nome é Érico de Castro Borges, sou consultor ambiental da PROGAIA Engenharia e Meio Ambiente. Conforme contato por telefone, nossa empresa está realizando o Estudo de Impacto Ambiental para a implantação da Segunda Ponte Internacional Brasil Paraguai, para isso fomos contratados pelo DNIT por meio de licitação.

Dentre os temas solicitados pelo IBAMA para compor este estudo, encontra-se um tópico referente às alternativas de traçado. Por este motivo estamos entrando em contato com V.Sa., chegou ao nosso conhecimento a informação que o senhor possui um projeto para a implantação desta ponte e gostaríamos de contemplá-lo em nosso estudo. Gostaria que ficasse claro que nossa intenção não é a defesa deste projeto, mas sim a apresentação de todas as alternativas possíveis.

Neste sentido gostaríamos de ter acesso ao projeto, bem como utilizá-lo em no Estudo de Impacto Ambiental como sendo uma das alternativas existentes.

Em nossa conversa foi dito por mim que o seu projeto teria feito parte de uma reportagem do jornal Gazeta do Povo, redigida por Gabriel Azevedo, porém eu me enganei. Recebi de um dos integrantes da Comissão Mista Brasil Paraguai um conjunto de informações sobre seu projeto, sendo que uma delas se tratava da reportagem mencionada e outra era o conteúdo de sua página www.cidadeculta.com.br. Desculpo-me pela informação.


Qualquer dúvida, por favor, entre em contato conosco por este e-mail.

Atenciosamente,

Érico Borges.

EM BRANCO

Fis 384
Proc 132907



EM BRANCO

MPF | Procuradoria
da República
Ministério Público Federal | no Paraná

| | |
|------|---------|
| Fls | 382 |
| Proc | 1329/07 |
| Ass: | fb |

PROCURADORIA DA REPÚBLICA NO MUNICÍPIO DE FOZ DO IGUAÇU/PR

Ofício nº 819/2013/PRM-FOZ

Foz do Iguaçu, 26 de abril de 2013


À Senhora
Gisela Damn Forattini
Diretora do Licenciamento e Qualidade Ambiental – IBAMA
Scen, trecho 2 – Ed. Sede, Bloco C, 1º andar
70.818-900 - Brasília/DF

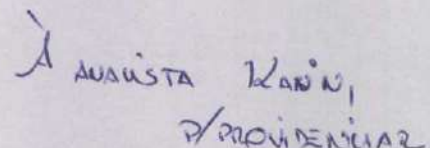
Senhora Diretora,

Acuso o recebimento do ofício 847/2011/DILIC/IBAMA.

Reitero os ofícios PRM/FI/PR n. 1558/2012 e 58/2013/PRM-FOZ e a fim de instruir o Inquérito Civil n. 1.25.003.006227/2007-99, solicito a Vossa Senhoria que, no prazo de 10 (dez) dias, encaminhe cópia dos autos do Processo n. 02001.001329/2007-98, após fls. 205.

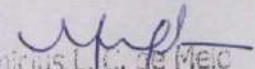
Atenciosamente,


Alexandre Collares Barbosa
Procurador da República


AUGUSTA KARIM,
PROVIDENCIAR

Ministério Público Federal - Procuradoria da República em Foz do Iguaçu/PR
Avenida das Cataratas, nº 42 – M. Boicy

Foz do Iguaçu/PR – Cep.: 85.853-000 – Telefone: 45 – 3521-4500


Marcus Vinicius L. C. de Melo
Coordenador de Licenciamento de Transportes,
Rodovias e Ferrovias
COFRA/OTM/DILIC/IBAMA

em 30.4.2013

EM BRANCO

Of. nº 216/13

Curitiba, 25 de abril de 2013.

Da: **Superintendência do IPHAN no Paraná**Para: Sra. Gisela Damm Forattini
Diretora de Licenciamento Ambiental – DILIC/IBAMA
SCEN – Trecho 2, Edifício Sede do Ibama – Caixa Postal nº 09566
Brasília - DF
70818-900**Assunto:** Convite da Audiência Pública para discussão do EIA/RIMA sobre a implantação do acesso à Ponte sobre o rio Paraná, no eixo da rodovia BR-277/PR.

Senhora Diretora,

Em atenção ao seu ofício 02001.006011/2013-41 DILIC/IBAMA, no qual Vossa Senhoria convida para a audiência pública da Segunda Ponte Internacional entre o Brasil e o Paraguai, sirvo-me do presente para informar que minha participação estava planejada, porém houve uma reunião de emergência com comitiva formada pelo Ministério das Cidades e da Caixa Econômica Federal (sede) para vistoria e reuniões sobre as obras de requalificação da Estação Rodoferroviária de Curitiba, que atualmente encontram-se parcialmente embargadas pela Superintendência do Iphan no Paraná.

Na oportunidade, ressalto que o diagnóstico arqueológico para o EIA-RIMA do referido empreendimento foi avaliado no ano de 2011 e, que na ocasião fomos favoráveis à emissão da Licença Prévia, condicionada à apresentação e execução dos Programas de Prospecção, Resgate, Monitoramento Arqueológico e Educação Patrimonial.



José La Pastina Filho
Superintendente Estadual
IPHAN/PR

C/C: Rony Oliveira
Gabinete da Presidência do Iphan

EM BRANCO



| | |
|--------|---------|
| Fl. | 334 |
| Proc.: | 1329/07 |
| Rub.: | K |

SERVIÇO PÚBLICO FEDERAL
MINISTÉRIO DO MEIO AMBIENTE - MMA
INSTITUTO BRASILEIRO DO MEIO AMBIENTE E DOS RECURSOS NATURAIS RENOVÁVEIS - IBAMA
Diretoria de Licenciamento Ambiental
Coordenação-Geral de Transportes, Mineração e Obras Civas
Coordenação de Transportes
SCEN - Trecho 2, Edifício Sede - Bloco A, Brasília - DF CEP: 70.818-900
Tel.: (0xx) 61 3316-1071, Fax: (0xx) 61 3225-0445 - URL: <http://www.ibama.gov.br>

TERMO DE ANEXAÇÃO DE DOCUMENTO

Os seguintes documentos estão sendo anexados a este processo:


- Ofício nº 307/2011/CGMAB/DPP; e
- Ofício nº 1198/2011/PRM/FI/PR.

Esses documentos estão sendo anexados neste momento por equívoco na juntada dos autos ao processo.

Brasília, 30 de abril de 2013.

KARIN ROVARIS MÖLLER
Analista Ambiental - Matrícula 1572133

MARCUS VINÍCIUS LEITE CABRAL DE MELO
Coordenador de Transportes



EM BRANCO



Data: 23/02/2011

Diretoria de Planejamento e Pesquisa
Coordenação-Geral de Meio Ambiente
Ofício n.º 307 /2011/CGMAB/DPP

Brasília, 22 de fevereiro de 2011.

A Sua Senhoria o Senhor
Eugênio Pio Costa
Coordenador- Geral de Transportes, Mineração e Obras Civas/CGTMO
Diretoria de Licenciamento Ambiental/DILIC
Instituto Brasileiro do Meio Ambiente e dos Recursos Naturais Renováveis/ IBAMA
SCEN Trecho 2 Ed. Sede do IBAMA
CEP: 70.818-900 Brasília, DF

Assunto: BR-277 – Complementações ao EIA/RIMA do acesso à Segunda Ponte Brasil/Paraguai

Anexos: Caderno de Respostas- Complementações IBAMA
Cópia da NT de n.º 187/2010/COTRA/DILIC/IBAMA
Cópia da Memória de Reunião realizada em 20.01.2011 na Sede do IBAMA

Senhor Coordenador- Geral,

Em referência ao licenciamento ambiental do acesso à Segunda Ponte Internacional Brasil (Foz do Iguaçu)- Paraguai (Presidente Franco), encaminhamos, para análise, documento impresso intitulado "Caderno de Respostas- Complementações IBAMA", contendo as complementações ao EIA/RIMA do referido empreendimento.

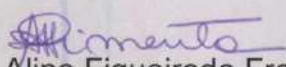
2. As mesmas foram solicitadas pelo IBAMA por meio da Nota Técnica de n.º 187/2010/COTRA/DILIC/IBAMA de 17.12.2010 e acordadas em reunião realizada na sede do IBAMA, em 20.01.2011, da qual participaram também representantes desta CGMAB/DNIT e da empresa PROGAIA, executora dos estudos ambientais.

3. Tomando por base a Nota Técnica e a memória da reunião, a equipe técnica desta CGMAB/ DNIT avalia que as complementações apresentadas atendem ao solicitado pelo IBAMA, dentro do grau de detalhamento necessário à avaliação dos impactos do empreendimento.

4. Vale a ressalva apenas para os mapas, apresentados em tamanho A4, que serão posteriormente enviados, em formato definitivo, para que sejam anexados ao Caderno de Mapas, já protocolado no IBAMA.

4. Colocamo-nos a disposição para quaisquer esclarecimentos que se fizerem necessário.

Atenciosamente,


Aline Figueiredo Freitas Pimenta
Coordenadora- Geral de Meio Ambiente

De ordem, a CONTRA.

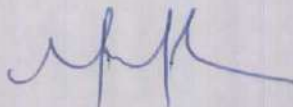
24/02/11

Patricia.

Patricia de Abreu
Secretária
CGTMO/DILIC

À AUGUSTA FERNANDA,
D/ANÁLISE.

Em 4.3.2011



Marcus Vinicius L. C. de Melo
Coordenador de Licenciamento de Transportes,
Rodovias e Ferrovias
CONTRA/CGTMO/DILIC/BRAMA

MPF | Procuradoria da República

Ministério Público Federal

no Paraná

Procuradoria da República No Município de Foz do Iguaçu/Pr

Ofício n. 1198/2011/PRM/FI/PR

Foz do Iguaçu, 13 de abril de 2011

| |
|----------------|
| Fl. 386 |
| Proc.: 1329/07 |
| Rub.: 14 |

Ao Senhor

Roberto Messias Franco

Diretor de Licenciamento e Qualidade Ambiental – IBAMA

Scen, trecho 2 – Ed. Sede, Bloco C, 1º andar

70.818-900 - Brasília-DF

Senhor Diretor,

A fim de instruir o Inquérito Civil n. 1.25.003.0006227/2007-99, solicito que envie, no prazo de trinta dias, cópia dos autos do Processo n. 02001.001329/2007-98, após fls. 204, pois as peças anteriores já foram enviadas em outras oportunidades e ainda informe:

a1) o licenciamento ambiental do empreendimento foi desmembramento conforme sinaliza o despacho n. 228/2010-PFE/IBAMA/GABIN)?, em caso positivo encaminhar também cópia desse novo processo referente ao licenciamento dos acessos à ponte;

a2) para o desmembramento dos estudos ambientais houve aprovação pelo CONAMA nos termos do art. 12, § 1º, da Resolução Conama 237/97?

b) previamente aos estudos de impacto ao meio ambiente e licenciamento ambiental não é necessária a conclusão do Projeto Básico e Executivo de Engenharia?

c) a instalação de estrutura aduaneira está sendo analisada em qual procedimento?

.1A - IBAMA
Documento:
02001.021760/2011-37
Data: 10/05/11

À COTRA,

Para providências.

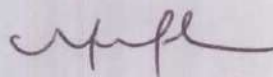
12/05/11

Gustavo Henrique Silva Peres
Gustavo Henrique Silva Peres
Analista Ambiental
Matrícula 2448661
DILIC/IBAMA

À ANAÚSTA KAZIN,

P/Preparar resposta.

Em 26.05.2011



Marcus Vinicius L. C. de Melo
Coordenador de Licenciamento de Transportes,
Rodovias e Ferrovias
COTRA/CGTMO/DILIC/IBAMA

MPF | Procuradoria da República

Ministério Público Federal


no Paraná

Procuradoria da República No Município de Foz do Iguaçu/Pr

| |
|----------------|
| Fl. 387 |
| Proc.: 1329/07 |
| Rub.: H |

d) como compatibilizar no tempo o EIA/RIMA dos acessos e o Estudo Ambiental simplificado da Ponte?

Atenciosamente,



Alexandre Collares Barbosa
Procurador da República

EM BRANCO



MINISTÉRIO DO MEIO AMBIENTE
INSTITUTO BRASILEIRO DO MEIO AMBIENTE E DOS RECURSOS NATURAIS RENOVÁVEIS
Coordenação de Transporte



DESP. ENC. VOL. 02001.001120/2014-53 COTRA/IBAMA

Brasília, 03 de setembro de 2014

Ao Arquivo Setorial do SETORIAL DILIC

Solicitamos o encerramento de volume do processo de nº 02001.001329/2007-98,
Após encerramento tramite o processo a Coordenação de Transporte.

Atenciosamente,

Tatiana Veil
TATIANA VEIL DE SOUZA
Coordenadora da COTRA/IBAMA



EM BRANCO

EM BRANCO



MINISTÉRIO DO MEIO AMBIENTE
INSTITUTO BRASILEIRO DO MEIO AMBIENTE E DOS RECURSOS NATURAIS RENOVÁVEIS ASS.
Unidade Setorial da Diretoria de Licenciamento Ambiental

TERMO DE ENCERRAMENTO DE VOLUME

Aos 04 dias do mês de setembro de 2014, procedemos ao encerramento deste volume nº II do processo de nº 02001.001329/2007-98, contendo 191 folhas. Abrindo-se em seguida o volume nº III. Assim sendo subscrevo e assino.

EM BRANCO

Maycon Roberto da S. Martins
MAYCON ROBERTO DA S. MARTINS
Responsável do(a) /IBAMA



EM BRANCO

