




-  ÁREA REMANESCENTE
-  ÁREA DESAPROPRIADA
-  PONTE

PLANTA GERAL DE DESAPROPRIAÇÃO



REVISÃO:	DESCRIÇÃO:	DATA:
LOCAL: RODOVIA BR 277 / PR	TRECHO: PONTE SOBRE O RIO PARANÁ - 2ª PONTE BRASIL - PARAGUAI	
SUBTRECHO: ENTRADA BR 469 (B) ACESSO À PONTE TANCREDO NEVES - 2ª PONTE BRASIL - PARAGUAI		
EXTENSÃO: 0,76 Km	MUNICÍPIO: FOZ DO IGUAÇU	ESTADO: PARANÁ
DATA: 10-04-2015	CONSÓRCIO CONSTRUBASE . CIDADE . PAULITEC	
FOLHA:		