

750000

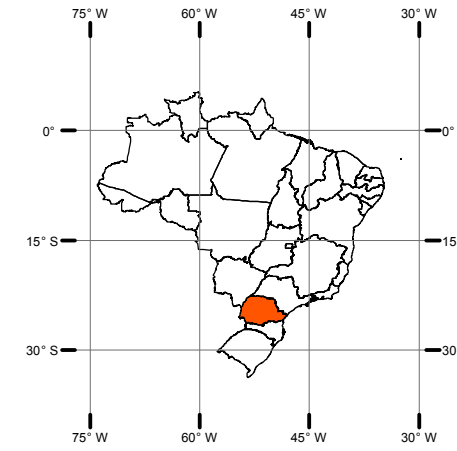


750000

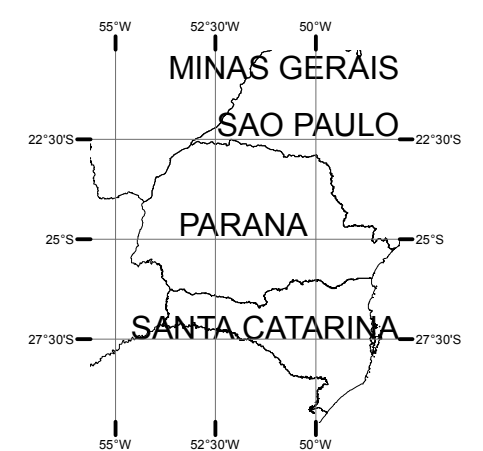
7178000

7178000

Localização



Situação




Legenda

- Ponto de Monitoramento de Ruídos
- Acesso a 2ª ponte
- Área de Influência Indireta - AII (2,5 km)
- Área de Influência Direta - AID (1,0 km)
- Area Urbana



Projeção Universal Transversa de Mercator
Datum SAD-69 Fuso UTM 21 Sul
Escala 1:10.000



Fonte:

- Mapa Cartográfico, Folha Foz do Iguaçu, SG.21-X-D-V-2, MI-2846-2, Diretoria de Serviço Geográfico do Exército Brasileiro, 1997.

Mapa de Monitoramento de Ruídos. Folha 6

Empreendimento **Implantação do Acesso à Segunda Ponte Internacional Brasil-Paraguai**

Empreendedor **DNIT - Departamento Nacional de Infra-Estrutura de Transportes**



Município **Foz do Iguaçu**

Estado **Paraná**

Resp. Técnica **PROGAIA - Engenharia e Meio Ambiente Ltda.**