

748000

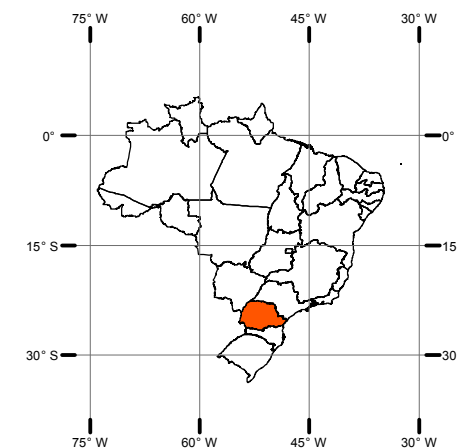


748000

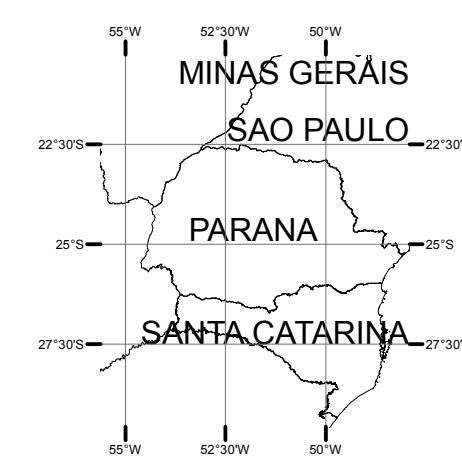
7174000

7174000






Localização



Situação




Legenda

-  Ponto de Monitoramento de Ruídos
-  Acesso a 2ª ponte
-  Área de Influência Indireta - AII (2,5 km)
-  Área de Influência Direta - AID (1,0 km)
-  Área Urbana



Projeção Universal Transversa de Mercator
Datum SAD-69 Fuso UTM 21 Sul
Escala 1:10.000



Fonte:
- Mapa Cartográfico, Folha Foz do Iguaçu, SG.21-X-D-V-2, MI-2846-2,
Diretoria de Serviço Geográfico do Exército Brasileiro, 1997.

Mapa de Monitoramento de Ruídos. Folha 4

Empreendimento **Implantação do Acesso à Segunda Ponte Internacional Brasil-Paraguai**

Empreendedor **DNIT - Departamento Nacional de Infra-Estrutura de Transportes**



Município **Foz do Iguaçu** Estado **Paraná**

Resp. Técnica **PROGAIA - Engenharia e Meio Ambiente Ltda.**