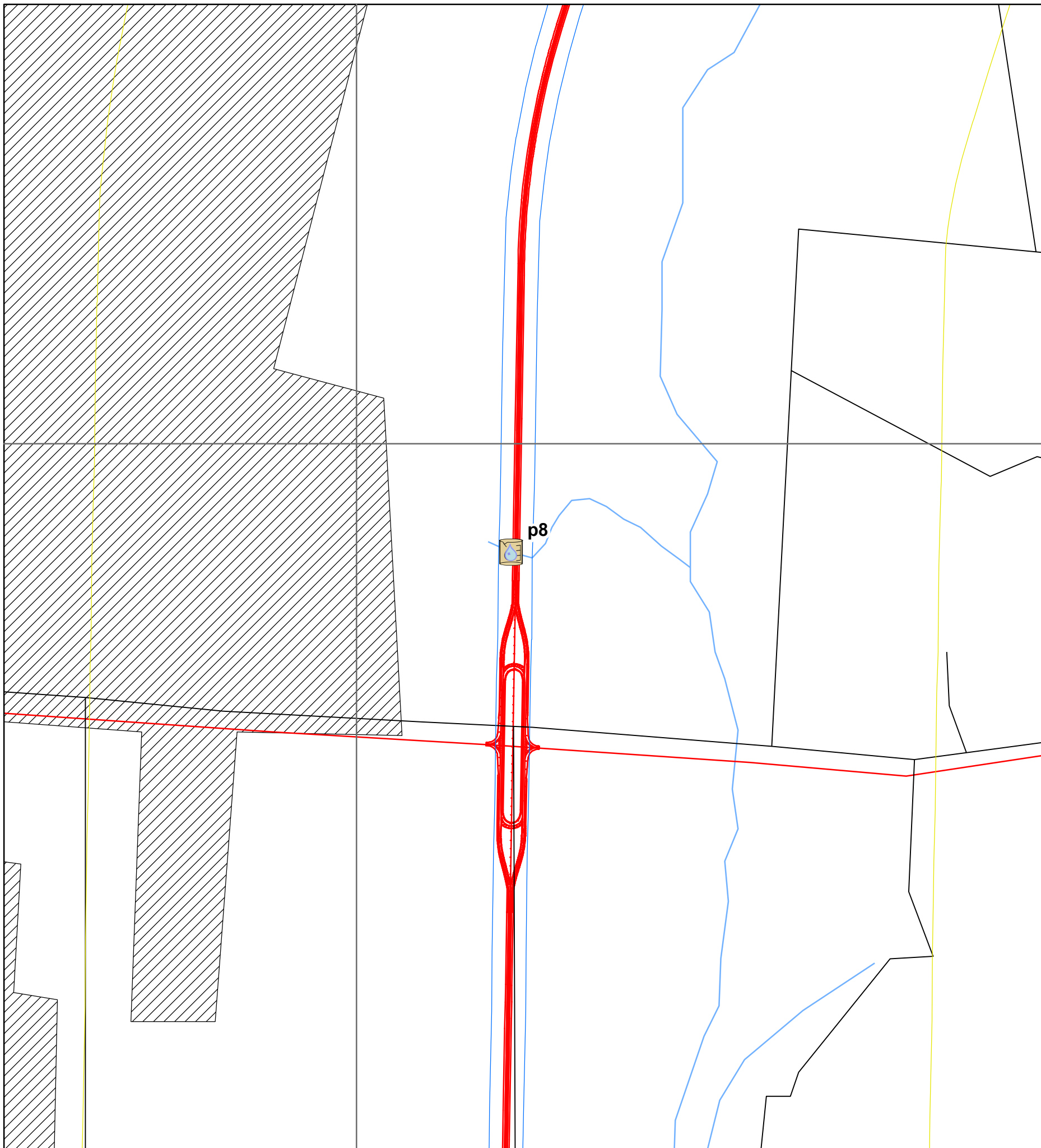


748000

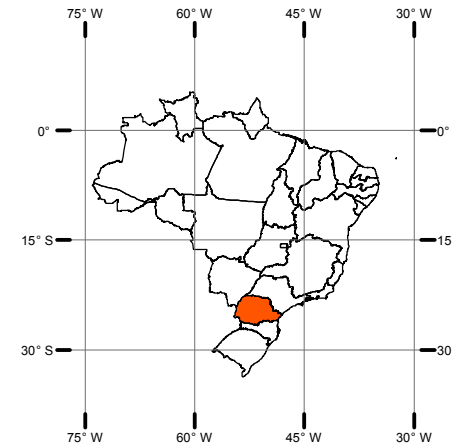


748000

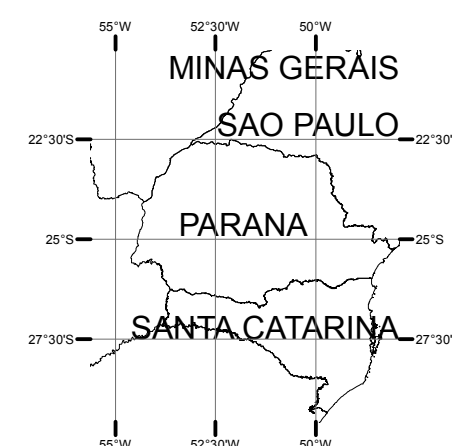
7174000

7174000








Localização



Situação




Legenda

-  Ponto de amostragem do PMQA
-  Alternativa 1
-  Hidrografia
-  Área Urbana
-  Área de Influência Indireta - AII (2,5 km)
-  Área de Influência Direta - AID (1,0 km)
-  Área Diretamente Afetada - ADA (40m)



Projeção Universal Transversa de Mercator
Datum SAD-69 Fuso UTM 21 Sul
Escala 1:10.000



Fonte:
- Mapa Cartográfico, Folha Foz do Iguaçu, SG.21-X-D-V-2, MI-2846-2,
Diretoria de Serviço Geográfico do Exército Brasileiro, 1997.

Mapa de pontos de amostragem de água - PMQA. Folha 4

Empreendimento
Implantação da Segunda Ponte Internacional Brasil-Paraguai e seu acesso

Empreendedor
DNIT - Departamento Nacional de Infra-Estrutura de Transportes



Município
Foz do Iguaçu

Estado
Paraná

Resp. Técnica
PROGAIA - Engenharia e Meio Ambiente Ltda.