






**Legenda**

-  Hidrografia
-  Tracado Estrada
-  AID - Area de Influência Direta
-  AII - Area de Influência Indireta
-  Area Urbana

  
 Projeção Universal Transversa de Mercator  
 Datum SAD - 69 Fuso UTM 21 Sul  
**1:20.000**  
 0 0,2 0,4 0,8 1,2 Km

Fonte:  
 Mapa Cartográfico, Folha Foz do Iguaçu, SG.21-X-D-V-2,  
 MI-2846-2, Diretoria de Serviço Geográfico do Exército Brasileiro, 1997.

**Mapa 6.2 - Mapa de Hidrografia**

Empreendimento  
**Implantação do acesso a Ponte Internacional Brasil-Paraguai**

Empreendedor  
**DNIT - Departamento Nacional de Infraestrutura de Transportes**



Município <b>Foz do Iguaçu</b>	Estado <b>Paraná</b>
Resp. Técnica <b>PROGAIA - Engenharia e Meio Ambiente Ltda.</b>	