





Legenda

-  Hidrografia
-  Tracado Estrada
-  AID - Area de Inluência Direta
-  AII - Area de Influência Indireta
-  Area Urbana
-  Rio de grande porte



Projeção Universal Transversa de Mercator
Datum SAD - 69 Fuso UTM 21 Sul

1:60.000

0 0,5 1 2 3 Km

Fonte:
Mapa Cartográfico, Folha Foz do Iguaçu, SG.21-X-D-V-2,
MI-2846-2, Diretoria de Serviço Geográfico do Exército Brasileiro, 1997.

Mapa 6 - Mapa de Hidrografia

Empreendimento
Implantação do acesso a Ponte Internacional Brasil-Paraguai

Empreendedor
DNIT - Departamento Nacional de Infraestrutura de Transportes



Município
Foz do Iguaçu

Estado
Paraná

Resp. Técnica
PROGAIA - Engenharia e Meio Ambiente Ltda.