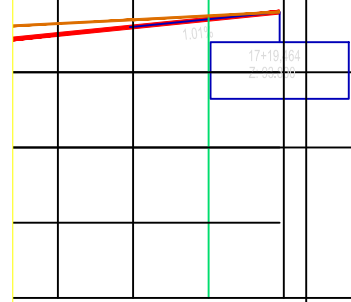



CONTINUAÇÃO
INTERSEÇÃO 1
RAMO L E



Cotas do Projeto	93.800	93.800
Cotas do Terreno	93.700	93.800
Escala	17	17+19.464


INTERSEÇÃO 1
PASSAGEM INFERIOR



Cotas do Projeto	92.500	92.417	92.333	92.250	92.194
Cotas do Terreno	92.500	92.513	91.539	91.875	92.194
Escala	0	1	2	3	3+13.495

OBSERVAÇÕES:

RESPONSÁVEL TÉCNICO
SUPERVISOR TÉCNICO
PROJETO
REVISÃO

	DEPARTAMENTO NACIONAL DE INFRA-ESTRUTURA DE TRANSPORTES	
	PROJETO EXECUTIVO DE ENGENHARIA DOS ACESSOS À PONTE SOBRE O RIO MADEIRA Rodovia: BR-319/RO Trecho: Div. AM/RO - PORTO VELHO Subtrecho: Div. AM/RO - PORTO VELHO Segmento: KM 17.69 AO KM 19.32 PNV: 319BRO0310 319BRO0330 319BRO0350	
DNIT		PERFIL INTERSEÇÃO 1 RAMO L E PASSAGEM INFERIOR
MAIO/2007 V=1:1.000 H=1:100	PROJETO GEOMÉTRICO	GM-16