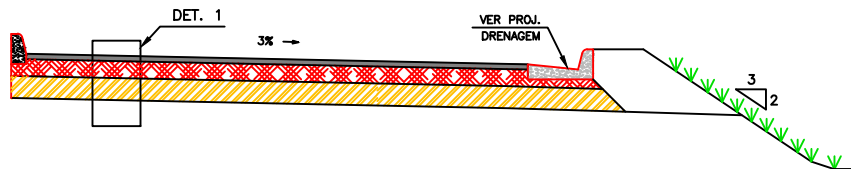
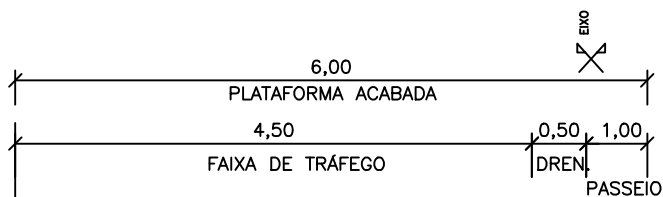



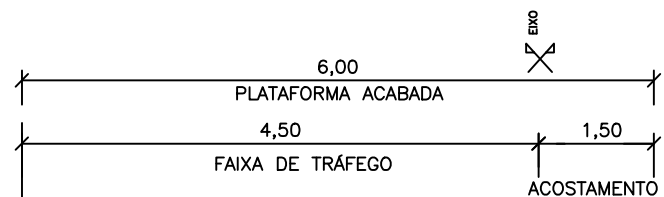
SEÇÃO TRANSVERSAL TIPO – INTERSEÇÕES

S/ ESCALA


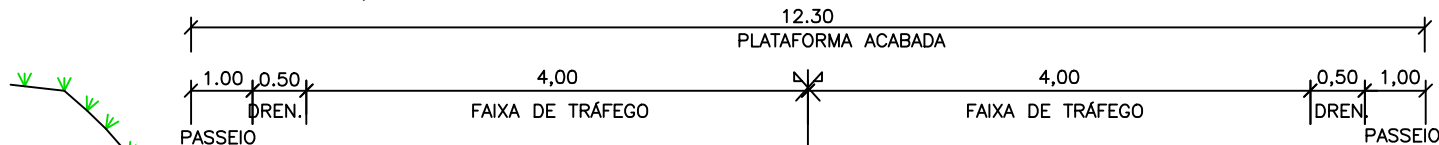
RAMO LADO DIREITO INTERSEÇÃO 01 EST.0 – 19+2,92
RAMO LADO ESQUERDO INTERSEÇÃO 01 EST.0 – 17+19,46



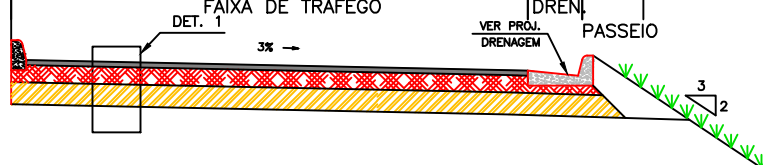
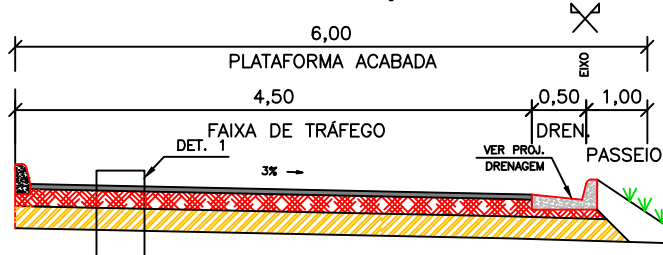
RAMO LADO DIREITO INTERSEÇÃO 02 EST.0 – 25+0,67
RAMO LADO ESQUERDO INTERSEÇÃO 02 EST.0 – 3+9,51



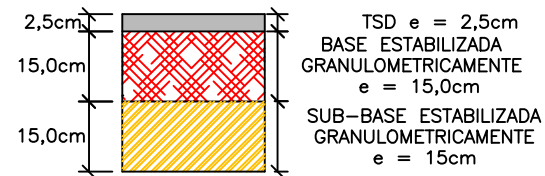
PASSAGEM INFERIOR INTERSEÇÃO 01
EST.0 – 3+13,50



PASSAGEM INFERIOR INTERSEÇÃO 02 EST.0 – 2+3,92



DETALHE 1



RESPONSÁVEL TÉCNICO	OBSERVAÇÕES:
SUPERVISOR TÉCNICO	
PROJETO	
REVISÃO	



DEPARTAMENTO NACIONAL DE INFRA-ESTRUTURA DE TRANSPORTES									
PROJETO EXECUTIVO DE ENGENHARIA Rodovia: BR-319/RJ Trecho: Div. AM/RO - PORTO VELHO Subtrecho: Div. AM/RO - PORTO VELHO Segmento: km 17,67 - km 19,32 Extensão: 1,65 km PNV: 319BR00310 319BR00330 319BR00350	<table border="1"> <tr> <td colspan="2">DNIT</td> </tr> <tr> <td>JUNHO/2008</td> <td>SEÇÃO TIPO DO PAVIMENTO INTERSEÇÕES</td> </tr> <tr> <td>SEM ESCALA</td> <td>PV-02</td> </tr> <tr> <td colspan="2">PROJETO DE PAVIMENTAÇÃO</td> </tr> </table>	DNIT		JUNHO/2008	SEÇÃO TIPO DO PAVIMENTO INTERSEÇÕES	SEM ESCALA	PV-02	PROJETO DE PAVIMENTAÇÃO	
DNIT									
JUNHO/2008	SEÇÃO TIPO DO PAVIMENTO INTERSEÇÕES								
SEM ESCALA	PV-02								
PROJETO DE PAVIMENTAÇÃO									