



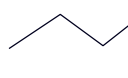






# LEGENDA

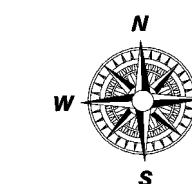
Arranjo FPSO e TLWP

-  Bloco Papa Terra
-  Bancos de Corais
-  Gás Raso
-  Exudação de Gás
-  Falha e Fratura
-  Gradiente 6 - 10°
-  Gradiente > 10°
-  Depósitos de Movimento de Massa Recente
-  Depósitos de diamictita rasa

OBS: EIA Rev. 00

# MAPA DE GEOHAZARD

Projeção UTM  
Datum Aratu  
Meridiano Central -39



0 0.5 1 1.5 2 km

**BR PETROBRAS**  
UO-BC/ATP-PS/EE

Date: SET/2010

