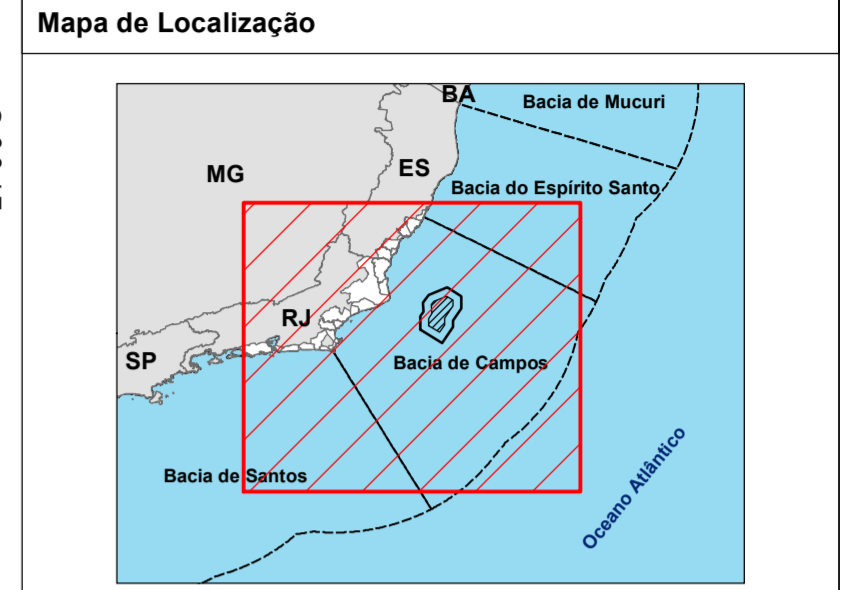

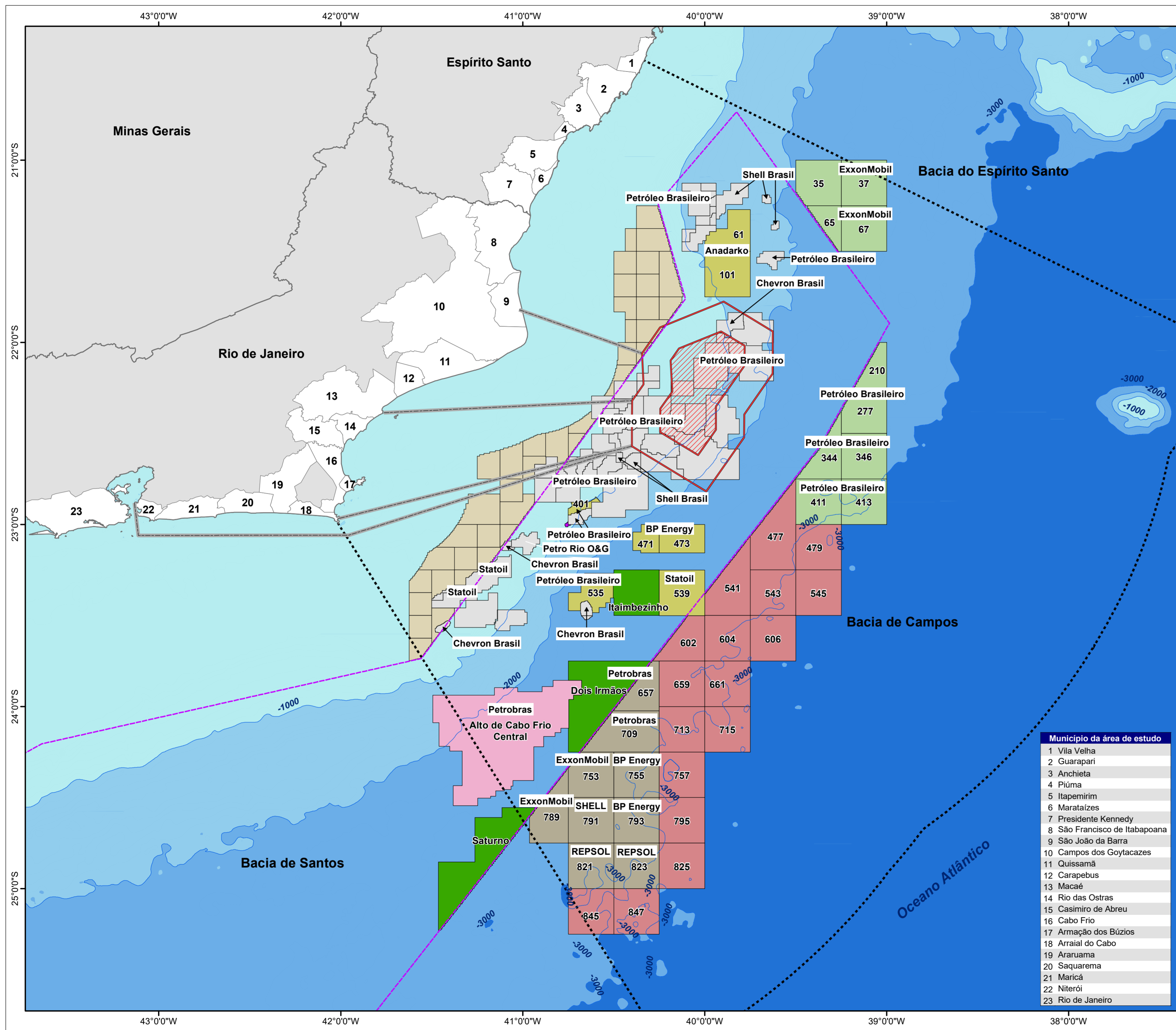


**Anexo II.7-1** - Mapa regional com a localização dos blocos marítimos da Bacia de Campos.



- Legenda**
- Baía sedimentar
  - Rota de navegação
  - Polígono Pré-Sal
  - Área de manobra
  - Área de aquisição de dados
  - Município da área de estudo
  - Campos de produção
  - Oferta permanente
  - Bloco exploratórios
  - 2ª Rodada de Licitações de Partilha de Produção
  - 3ª Rodada de Licitações de Partilha de Produção
  - 4ª Rodada de Licitações de Partilha de Produção
  - 14ª Rodada de Licitações
  - 15ª Rodada de Licitações
  - 16ª Rodada de Licitações
- Batimetria (m)**
- 0 - (-1.000)
  - (-1.000) - (-2.000)
  - (-2.000) - (-3.000)
  - (-3.000) - (-4.000)
  - Acima de -4.000

Referência cartográfica:  
 - Área de aquisição de dados, área de manobra e rota de navegação (PETROBRAS, 2018);  
 - Blocos marítimos (ANP, Acesso fev/2019);  
 - Baía sedimentar (ANP, 2018);  
 - Batimetria (CPRM e ANP, 2013);  
 - Limite estadual e municipal (IBGE, 2010).



**Projeto:**  
**Estudo Ambiental de Sismica (EAS) para a Atividade de Pesquisa Sismica Marítima Streamer 3D/4D Multiazimute nos Campos de Albacora, Marlim e Voador, na Baía de Campos**

**Título:**  
**Mapa regional com a localização dos blocos marítimos da Baía de Campos**

**Responsável técnico:**  
 Alessandro Trazzi - Biólogo - CRBio 21.590-02

**Elaboração:**  
 Marcielle G. Torezani - Eng. Ambiental - CREA-ES 024120/D

**Escala:** 1:1.550.000

**Local:** Espírito Santo - ES

**Folha:** 01 de 01    **Data:** 22/02/2019    **Papel:** A2

**CGMAC/IBAMA Nº:**

**Desenho Nº:**

Município da área de estudo
1 Vila Velha
2 Guarapari
3 Anchieta
4 Piúma
5 Itapemirim
6 Marataizes
7 Presidente Kennedy
8 São Francisco de Itabapoana
9 São João da Barra
10 Campos dos Goytacazes
11 Quissamã
12 Carapebus
13 Macaé
14 Rio das Ostras
15 Casimiro de Abreu
16 Cabo Frio
17 Armação dos Búzios
18 Arraial do Cabo
19 Araruama
20 Saquarema
21 Maricá
22 Niterói
23 Rio de Janeiro