

**PESQUISA SÍSMICA MARÍTIMA 3D WIDE AZIMUTH, EXCLUSIVA, NA ÁREA DOS  
BLOCOS BM-S-61, BM-S-62, BM-S-68, BM-S-69 E BM-S-70, BACIA DE SANTOS**

**INFORMAÇÕES COMPLEMENTARES**



**Elaborado por: Okeanos Consultoria e Meio Ambiente LTDA**

**Setembro de 2009**

## ÍNDICE

<b>INTRODUÇÃO</b>	<b>1</b>
<b>I- IDENTIFICAÇÃO DA ATIVIDADE E DO EMPREENDEDOR</b>	<b>2</b>
<b>I.1 - DENOMINAÇÃO OFICIAL DA ATIVIDADE</b>	<b>2</b>
<b>II.1.3 - REGULARIDADE DA EMBARCAÇÃO SÍSMICA</b>	<b>2</b>
<b>II.2 – INFORMAÇÕES ESPECÍFICAS</b>	<b>3</b>
<b>II.2.1 - PROJETO DE CONTROLE DA POLUIÇÃO (PCP)</b>	<b>3</b>
<b>II.2.2 - PROJETO DE MONITORAMENTO DA BIOTA MARINHA (PMBM)</b>	<b>3</b>
<b>II. 2.3 - PROJETO DE COMUNICAÇÃO SOCIAL (PCS)</b>	<b>3</b>
<b>II.2.4 - PROJETO DE EDUCAÇÃO AMBIENTAL DOS TRABALHADORES (PEAT)</b>	<b>3</b>
<b>II.3 - EQUIPE TÉCNICA</b>	<b>7</b>

## **ANEXOS**

<b>ANEXO II.2.1.1. - TERMO DE COMPROMISSO</b>	<b>8</b>
<b>ANEXO II.2.3.1 – RELAÇÃO DAS PARTES INTERESSADAS</b>	<b>9</b>
<b>ANEXO II.2.3.2 – CARTAZ</b>	<b>13</b>
<b>ANEXO II.2.3.3 – FOLDER</b>	<b>14</b>
<b>ANEXO II.3.1A - COMPROVANTE DE REGISTRO NO CADASTRO TÉCNICO FEDERAL DE LEANDRO COSTA</b>	<b>15</b>
<b>ANEXO II.3.1B - COMPROVANTE DE REGISTRO NO CADASTRO TÉCNICO FEDERAL DE ALLAN INÁCIO</b>	<b>16</b>
<b>ANEXO II.3.1C - COMPROVANTE DE REGISTRO NO CADASTRO TÉCNICO FEDERAL DE ARLEY ANDRADE</b>	<b>17</b>

## INTRODUÇÃO

A **KAROON Petróleo e Gás Ltda.** encaminha o presente Relatório de Informações Complementares para subsidiar o processo de licenciamento ambiental nº 02022.001847/2009-25 junto a Coordenação de Petróleo e Gás do Instituto Brasileiro de Meio Ambiente e Recursos Naturais Renováveis. Desta forma, a **Karoon** está pleiteando a Licença de Pesquisa Sísmica (LPS) para Atividade de Pesquisa Sísmica Marítima 3D *Wide Azimuth*, Exclusiva, na área dos Blocos BM-S-61, BM-S-62, BM-S-68, BM-S-69 e BM-S-70, Bacia de Santos.

Este relatório apresenta as Informações Complementares ao PCAS, desenvolvido para atividades de Aquisição de Dados Sísmicos Marítimos 3D, em águas profundas, definidas como Classe 3, desta forma, cumprindo a **Resolução CONAMA N°350/04** e as orientações previstas no **“Guia Passo-a-Passo para Licenciamento Ambiental de Atividade de Aquisição de Dados Sísmicos Marítimos e em Zonas de Transição”** produzido pela **CGPEG/IBAMA** com esta finalidade.

A aquisição de dados perfaz um total de **730 Km<sup>2</sup>** e está compreendida entre as isóbatas de **200 e 700 m** de profundidade, distando aproximadamente **193 km** da costa. A previsão de início da pesquisa sísmica é para **01 de dezembro de 2009**, sendo estimados **45 dias** de operação, dependendo das condições oceanográficas.

Os dados mencionados e outros encontram-se apresentados em detalhes no presente documento, elaborado com base no PCAS aprovado através do parecer técnico **CGPEG/DILIC/IBAMA nº 044/06**, bem como, no Termo de Referência para a Elaboração de Informações Complementares para a Atividade de Pesquisa Sísmica em Águas Profundas –Classe 3 e nos guias disponibilizados pela CGPEG/IBAMA para implementação de projetos ambientais.

## I- IDENTIFICAÇÃO DA ATIVIDADE E DO EMPREENDEDOR

### I.1 - Denominação Oficial da Atividade

A denominação oficial da atividade é “Pesquisa Sísmica Marítima 3D Wide Azimuth, Exclusiva, na área dos Blocos BM-S-61, BM-S-62, BM-S-68, BM-S-69 e BM-S-70, Bacia de Santos”.

### I.2- Identificação do Empreendedor

Nome da Corporação	KAROON Petróleo e Gás Ltda.
CNPJ:	09.347.916/0001-97
Endereço:	Avenida Rio Branco, 311, suíte 622, Centro, Rio de Janeiro RJ CEP: 20030-021
Telefone:	(21) 3824- 4718
Fax:	(21) 2262-4247
Representante Legal:	Nilo Cunha Furtado de Mendonça Av. Presidente Vargas, 509 - 10º andar CEP: 20071-003 - Centro - Rio de Janeiro – RJ Tel: (21) 3824- 4718 ; Fax: (21) 2262-4247 <a href="mailto:nilo.furtado@veirano.com.br">nilo.furtado@veirano.com.br</a> CPF: 307.840.777-20
Pessoa de Contato:	Leandro Damião Soares da Costa Av. Prefeito Dulcídio Cardoso, 1100 apto 907 bloco 02 CEP.: 22620-311 - Barra da Tijuca - Rio de Janeiro – RJ Tel: (21) 3298-6504 <a href="mailto:lcosta@okeanos.com.br">lcosta@okeanos.com.br</a> CPF: 073455927-58
Número de Registro no Cadastro Técnico Federal de Atividades Potencialmente Poluidoras e/ou Utilizadoras dos Recursos Ambientais:	4043725

### II.1.3 - Regularidade da Embarcação Sísmica

A **KAROON Petróleo e Gás** utilizará as seguintes embarcações:

- Navio Sísmico Fonte: **M/V Gecco Tau**
- Navio Sísmico Fonte e Receptor : **M/V Western Patriot**

Todas as embarcações supra indicadas encontram-se aprovadas no âmbito do Plano de Controle Ambiental de Sísmica – PCAS da **WesternGeco Serviços de Sísmica Ltda.** O Atestado de Inscrição Temporária (AIT) destas embarcações será apresentado antes do início das atividades.

Informamos que a indicação da embarcação assistente e de apoio está sujeita a posterior confirmação, conforme a disponibilidade das mesmas, na época da operação, pelas empresas

contratadas. Para embarcações estrangeiras, informamos que apresentaremos o AIT antes do início das atividades.

## **II.2 – INFORMAÇÕES ESPECÍFICAS**

Nesta seção são apresentadas informações específicas complementares ao PCAS aprovado.

### **II.2.1 - Projeto de Controle da Poluição (PCP)**

O empreendimento na Bacia de Santos está localizado na Região 3, conforme classificação constante no quadro 1 da Nota técnica N°048/2008. A **Karoon** implementará o PCP seguindo as diretrizes constantes nesta nota técnica, como pode ser comprovado pelo termo de compromisso do anexo II.2.1.1.

### **II.2.2 - Projeto de Monitoramento da Biota Marinha (PMBM)**

A empresa se compromete a seguir as diretrizes constantes no “*Guia de Monitoramento da Biota Marinha para Atividades de Pesquisas Sísmicas*”.

### **II. 2.3 - Projeto de Comunicação Social (PCS)**

Seguindo as diretrizes estabelecidas no “**TERMO DE REFERÊNCIA PARA A ELABORAÇÃO DE INFORMAÇÕES COMPLEMENTARES DE PESQUISA SÍSMICA EM ÁREAS PROFUNDAS- CLASSE 3**”, estamos apresentando as informações complementares do Plano de Controle Ambiental – PCAS apresentado pela Western Geco, relativas ao Programa de Comunicação Social.

Apresentamos, no anexo II.2.3.1, a listagem contendo as entidades de interesse localizadas na área de influência da atividade de aquisição de dados sísmicos. Em virtude da distância da costa (193 km) e profundidades acima de 200m, não incluímos o segmento de pesca artesanal como público alvo.

No Anexo II.2.3.2, apresentamos o cartaz a ser distribuído para o público alvo identificado, e afixado em locais estratégicos. O anexo II.2.3.3 apresenta o folder que será distribuído para o público alvo identificado.

### **II.2.4 - Projeto de Educação Ambiental dos Trabalhadores (PEAT)**

O Projeto de Educação Ambiental para Trabalhadores será implementado seguindo as diretrizes previstas no *Termo de Referência para a Elaboração de Informações Complementares* aprovado em julho de 2008, com metodologia aprovadas no âmbito do Plano de Controle Ambiental de Sísmica – PCAS da **WesternGeco Serviços de Sísmica Ltda**.

O PEAT tem por objetivo apresentar para a tripulação sísmica e marítima um conteúdo mínimo de informações referentes ao meio ambiente, sócio-economia brasileira, projetos ambientais e forma de participação dos trabalhadores envolvidos na atividade. O PEAT está subdividido em quatro (4) módulos e todos os tripulantes receberão o conteúdo apresentado a seguir:

- Módulo Básico – contendo informações sobre a política de segurança, meio ambiente e saúde da WesternGeco, sobre a legislação ambiental brasileira, com ênfase para o processo de licenciamento ambiental da atividade e sobre a gestão ambiental das operações, apresentando os Projetos Ambientais. O tempo de validade deste Módulo será de um ano.
- Módulo Regional – visando proporcionar informações ao público-alvo sobre as características ambientais regionais da bacia onde será realizada a atividade, incluindo as atividades socioeconômicas existentes na área da operação e nas áreas de influência. Este Módulo será também válido por um ano.
- Módulo Específico – contendo as informações relativas às operações específicas, variáveis de acordo com o tipo do levantamento, refletidas nas condicionantes da LPS e eventuais adaptações dos projetos ambientais para áreas determinadas. Será reforçado o conhecimento sobre as principais atividades socioeconômicas desenvolvidas na área do levantamento. A validade deste Módulo será a mesma da LPS.
- Módulo de Reforço – a ser realizado somente quando verificada a ocorrência de uma não-conformidade, com o objetivo de averiguação e correção da mesma.

Os três Módulos padrão – Básico, Regional e Específico somam um total de aproximadamente 10 horas de treinamento. Apresentamos na tabela II.2.4 o conteúdo e carga horária do módulo Regional e Específico, já os módulos Básico e de Reforço encontram-se discriminados no PCAS aprovado.

Os módulos apresentados acima serão ministrados através de palestras, bem como por recursos visuais como pôsteres e cartazes. Após a apresentação de cada módulo será implementado um método didático participativo como forma de aumentar a interação e tornar o projeto mais dinâmico.

Ao final, serão aplicadas Fichas de Avaliação e Listas de presença, para reforço e verificação do aprendizado, e servirão também para confirmação da presença e controle dos módulos que cada trabalhador assistiu, para que nas hipóteses de atividades contínuas em diferentes bacias seja evitada a repetição dos Módulos Básico e Regional para os trabalhadores que já o presenciaram.

Tabela II.2.4.1 – Conteúdo dos módulos Regional e Específico

Temas	Conteúdo
<p><b>MÓDULO REGIONAL</b></p> <p><b>PARTE 1 – DIAGNÓSTICO AMBIENTAL DA BACIA (60min)</b></p>	<p><b>Conteúdo:</b> Este módulo visa proporcionar informações sobre as características ambientais da bacia onde será realizada a atividade.</p> <p>Será dada especial ênfase para a biota marinha presente na região, sendo ressaltada a existência de espécies raras ou ameaçadas de extinção. Para complementar as informações, serão exibidos vídeos a respeito dessas espécies. Relativamente ao meio socioeconômico, procurar-se-á despertar o interesse sobre as comunidades da região, mostrando fotos tiradas durante a campanha de comunicação social e enfatizando as principais atividades socioeconômicas existentes na área. Além disso, serão ilustradas as principais artes de pesca exercidas na região.</p> <p>Serão abordados os seguintes tópicos:</p> <ul style="list-style-type: none"> <li>• Descrição do Meio Físico</li> <li>• Descrição do Meio Biótico</li> <li>• Descrição do Meio Socioeconômico</li> </ul> <p><b>Recurso didático:</b> Apresentação de audiovisual</p>
<p><b>PARTE 2 – VÍDEO, DEBATES, ESCLARECIMENTO DE DÚVIDAS E ATIVIDADE INTERATIVA (1:40 min)</b></p>	<p><b>Conteúdo:</b> A parte relativa a <b>VÍDEO, DEBATES, ESCLARECIMENTO DE DÚVIDAS E ATIVIDADE INTERATIVA</b> do <b>MÓDULO REGIONAL</b> inclui a execução das atividades listadas a seguir.</p> <ul style="list-style-type: none"> <li>• Apresentação de vídeo. Serão enfatizados os aspectos relativos a eventuais restrições ambientais às operações na bacia em causa, com utilização de vídeos institucionais sobre, por exemplo, as rotas migratórias das baleias, os locais e épocas de reprodução de tartarugas marinhas, etc. Alternativamente, poderá se lançar mão de outras práticas didáticas, tais como Estudos de Caso sobre um problema ou conflito ambiental e Estudos Dirigidos em Grupo.</li> </ul> <ul style="list-style-type: none"> <li>• Estimulação de debates.</li> <li>• Esclarecimento de dúvidas.</li> <li>• Aplicação da Ficha de Avaliação.</li> </ul> <p><b>Recurso didático:</b> Apresentação de audiovisual, estudos dirigidos, dinâmica.</p>
<p><b>MÓDULO ESPECÍFICO</b></p> <p><b>PARTES 1 – CONDICIONANTES DA LPS E EVENTUAIS ADAPTAÇÕES DOS PROJETOS AMBIENTAIS (60min)</b></p>	<p>Através deste último Módulo, serão repassadas as informações relativas às operações específicas, variáveis de acordo com o tipo do levantamento, refletidas nas condicionantes da LPS e eventuais adaptações dos projetos ambientais para áreas determinadas.</p> <p>As condicionantes da licença serão apresentadas e procurar-se-á ressaltar a importância da atuação em conjunto de todos os trabalhadores para o cumprimento das recomendações e requisitos, lembrando que o descumprimento das mesmas pode levar à suspensão da atividade e cassação da licença.</p> <ul style="list-style-type: none"> <li>• Condicionantes da Licença de Pesquisa Sísmica</li> <li>• Diagnóstico Ambiental das Áreas de Influência da Atividade, incluindo os</li> </ul>



	<p>aspectos físicos, bióticos e principais atividades socioeconômicas desenvolvidas na área</p> <ul style="list-style-type: none"> <li>• Mapa de Sensibilidade Ambiental e Vulnerabilidade a Derramamentos de Óleo</li> <li>• Eventuais adaptações dos Projetos Ambientais para áreas específicas</li> </ul> <p><b>Recurso didático:</b> Apresentação de audiovisual, estudos dirigidos, dinâmica.</p>
<p><b>PARTE 2 – DEBATES, ESCLARECIMENTO DE DÚVIDAS E ATIVIDADE INTERATIVA (120min)</b></p>	<p><b>Conteúdo:</b> A parte relativa a <b>DEBATES, ESCLARECIMENTO DE DÚVIDAS E ATIVIDADE INTERATIVA</b> do <b>MÓDULO ESPECÍFICO</b> inclui a execução das atividades listadas a seguir.</p> <ul style="list-style-type: none"> <li>• Estimulação de debates. (30 min)</li> <li>• Esclarecimento de dúvidas. (30 min)</li> <li>• Trabalho de Grupo / Estudo de Caso (50min)</li> <li>• Aplicação da Ficha de Avaliação. (10min)</li> </ul> <p><b>Recurso didático:</b> Estudos dirigidos, dinâmica.</p>

Os tripulantes dos navios sísmicos serão capacitados durante o deslocamento do navio para a área de pesquisa e os tripulantes das embarcações de apoio e assistentes serão capacitados nos portos de embarque ou a bordo. Para cada navio sísmico são previstas 6 turmas de aproximadamente 10 tripulantes, e para as embarcações de apoio e assistentes turmas de 8 tripulantes. No caso de embarcações de apoio com tripulação estrangeira, serão duas turmas, com treinamentos ministrados em português e inglês. Estes treinamentos deverão ocorrer durante a etapa de mobilização para a atividade, iniciando antes da operação e encerrando antes do início desta (Tabela II.2.4.2). Os nomes dos multiplicadores responsáveis pela aplicação dos módulos e o quantitativo de turmas e trabalhadores serão informados a CGPEG/IBAMA com antecedência mínima ao início da pesquisa sísmica.

Tabela II.2.4.2 – Cronograma de treinamentos

Atividade	2009				2010			
	Nov		Dez		Jan			
	Semanas		Semanas		Semanas			
Treinamento Western Patriot								
Treinamento Geco Tau								
Embarcação de apoio								
Embarcação assistente								

## II.3 – EQUIPE TÉCNICA

Participaram da elaboração deste relatório os profissionais apresentados abaixo. Os cadastros no CTFANDA dos mesmos estão apresentados no anexo II.3.1.

**NOME:** Leandro Damião Soares da Costa (\*)

**ÁREA PROFISSIONAL:** Biólogo, MsC.

**REGISTRO PROFISSIONAL:** CRBIO/02 29921

**CADASTRO IBAMA:** 216281.

Assinatura: \_\_\_\_\_

(\*) Coordenador do projeto

**NOME:** Allan Inácio da Silva

**ÁREA PROFISSIONAL:** Engenheiro de Pesca

**REGISTRO PROFISSIONAL:** CREA/BA 2009042763

**CADASTRO IBAMA:** 1707451

Assinatura: \_\_\_\_\_

**NOME:** Arley Pereira de Andrade

**ÁREA PROFISSIONAL:** Biólogo, MsC.

**REGISTRO PROFISSIONAL:** 27901-5D

**CADASTRO IBAMA:** 198973

Assinatura: \_\_\_\_\_

## ANEXOS

### ANEXO II.2.1.1. TERMO DE COMPROMISSO

#### PROJETO DE CONTROLE DA POLUIÇÃO

Western Geco Serviços de Sísmica LTDA

O Projeto de Controle da Poluição, a ser implementado como uma das medidas mitigadoras de impactos advindos do empreendimento identificado no quadro abaixo, seguirá as diretrizes constantes da Nota Técnica CGPEG/DILIC/IBAMA nº 04/08 (<http://www.ibama.gov.br/licenciamento>).

Processo IBAMA n.º	Nome do empreendimento	Região (Obs.1)
02022.001847/2009-25	Pesquisa Sísmica Marítima 3D Wide Azimuth, Exclusiva, na área dos Blocos BM-S-61, BM-S-62, BM-S-68, BM-S-69 e BM-S-70, Bacia de Santos	3

Obs. 1: Especificar a Região, conforme "Quadro 1 – Regionalização dos empreendimentos", constante da Nota Técnica CGPEG/DILIC/IBAMA nº 04/08.

Na implementação do Projeto, os quantitativos de resíduos gerados no empreendimento e dispostos em terra seguirão as metas da Empresa, constantes das Tabelas 1 e 2 da Revisão aprovada pela CGPEG.

Responsável técnico pela implementação do Projeto de Controle da Poluição	
Nome:	Allan Inácio de Oliveira Silva
Cargo:	Consultor Ambiental
Assinatura:	

## ANEXO II.2.3.1 – RELAÇÃO DAS PARTES INTERESSADAS

<b>Pesca Artesanal</b>			
<b>Colônia</b>	<b>Representante</b>	<b>Endereço</b>	<b>Telefone</b>
Federação das Colônias de Pesca do Estado do Rio de Janeiro	José Maria Pugas	Rua Visconde de Rio Branco, 10 Centro - Niterói - RJ CEP: 24.020-000	(21) 3026-2425
Federação dos Pescadores do Estado de Santa Catarina	Ivo da Silva	Rua Presidente Coutinho, 69 CEP: 88015-230 - Florianópolis - SC.	(48) 3222-1557 3225-2455
Federação de Pescadores do Estado de São Paulo FESP	Tsuneo Okida	Av. Dino Bueno, 114 Ponta da Praia CEP: 11.030-350 - Santos SP	(13) 3261-2992 3261-4700
Monape – Movimento Nacional dos Pescadores	José Santos	Rua 1º de Agosto, 90 – Santo Antonio – Carutapera/MA CEP: 65295-000	(98) 3332-7305

<b>Sindicatos e Associações de Pescadores Industriais/Empresariais</b>			
<b>Instituição</b>	<b>Representante</b>	<b>Endereço</b>	<b>Telefone</b>
Sindicato da Indústria de Pesca do Estado do Rio de Janeiro - SIPERJ	Adalberto Soares Da Hora	Rua Visconde do Uruguai, nº535 - 11º andar - Centro Niterói - Rio de Janeiro - CEP: 24.030-077.	(21) 2717-6892
Sindicato da Indústria de Pesca de Itajaí Sindipi	Dario Luiz Vitali	Rua Pedro Ferreira, nº. 102 - 2º andar - Itajaí - SC CEP: 88.301-030.	(47) 3348-1083 (47) 3349-4325
Sindicato da Indústria de Pesca no Estado de São Paulo	Roberto Kikuo Imai	Av. Paulista nº1313 - 10º andar - Cj 1010 - São Paulo SP - CEP: 01.311-923	(11) 3549-4261
Sindicato dos Pescadores do Rio de Janeiro e do Espírito Santo	Antonio Moreira da Silva	R. Buenos Aires, 2 / 1302 Centro - Rio de Janeiro – RJ CEP: 20070-020	(21)2233 7717
Sindicato dos Armadores de Pesca do Rio de Janeiro	Flavio Leme	Rua Engenheiro Fabio Goular, nº 605 - Olha da Conceição - Niterói - RJ - CEP: 24.050-090.	(21) 2621-8731
Sindicato dos Armadores de Pesca de São Paulo SAPESP	José Ciaglia	Av. Vereador Henrique Soler, 258, Ponta da Praia Santos - SP. CEP: 11030-380	(13) 3261-7466 3261-5380
Sindicato dos Armadores de Pesca de São Paulo (Sintrapesca)	Aluisio Vieira	Rua Hélio Donat de Menezes, 115 Bairro São João CEP: 88.305-130 Itajaí - SC.	(47) 3348-4833
Associação Profissional das Empresas de Pesca do Estado de São Paulo	José Ciágla	Rua Dino Bueno nº. 22, Santos (SP) - CEP: 11.030-350.	(13) 3227-5715

<b>Unidades da Marinha do Brasil</b>			
<b>Instituição</b>	<b>Representante</b>	<b>Endereço</b>	<b>Telefone</b>
Departamento de Hidrografia e Navegação	Capitão Antônio Fernando Faria	Rua Barão de Jaceguay s/no - Ponta da Armação. Niterói - RJ - CEP: 24.048-900	(21) 2613-8337
Capitania dos Portos de Santa Catarina	Comandante Antonio Carlos Frade	R. 14 de Julho, 440 Estreito – Florianópolis – SC CEP: 88075-010	(48) 3248-5500

Delegacia da Capitania dos Portos de Itajaí - SC	Ten. Esteves	Av. Cel. Eugênio Muller, 106 Centro Itajaí – SC EP : 88301-120	(47) 3348-0129
Comando do Oitavo Distrito Naval Capitania dos Portos de São Paulo	Sec Mariana Braz	Cais da Marinha, s/n - Porto de Santos, Macuco- Santos - SP. CEP: 11015-911	(13) 3221-3454 3222-3188
Capitania dos Portos do Paraná	Capitão de Mar e Guerra Marcos Rios	Rua Benjamin Constant, 707 Centro Histórico - Paranaguá - PR - CEP: 83203-190	(41) 3422-3033

<b>Instituições Governamentais Ligadas a Pesca</b>			
<b>Instituição</b>	<b>Representante</b>	<b>Endereço</b>	<b>Telefone</b>
FIPERJ - Fundação Instituto de Pesca do Estado do Rio de Janeiro	Pedro Paulo Menezes	Alameda São Boaventura, 770 Fonseca Niterói - RJ CEP: 20.240-191	(21) 2625-6335 (21) 2625-6734
Secretaria Especial de Aqüicultura e Pesca da Presidência da República Escritório Regional do Rio de Janeiro	Jayme Tavares Ferreira Filho	Avenida Rodrigues Alves, 129 9º Andar Centro - Rio de Janeiro/ RJ CEP 20.081-250	(21) 2213-3321 2291-4141
Secretaria Especial de Aqüicultura e Pesca da Presidência da República Escritório Regional de São Paulo	Leinad Ayer de Oliveira	Av.13 de Maio, 1558 - 5o andar, Sala 53 - São Paulo. CEP: 01327-002	(11) 3541-1383 3541-1380 ramal 1502
Secretaria Especial de Aqüicultura e Pesca da Presidência da República Escritório Regional de Santa Catarina	Cezar Luiz Cerutti	Rua Felipe Schmidt, 755 - 11º and. Ed. Embaixador - CP 1502 Florianópolis/SC CEP: 88.010-002	(48) 3261-9979 3261-9919
Secretaria Especial de Aqüicultura e Pesca da Presidência da República Escritório Regional do Paraná	Jose Wigineski	Rua Francisco Alves Guimarães 346, Bairro Cristo Rei CEP: 80.050-210	(41) 3264-3407
Secretaria Municipal de Aqüicultura e Pesca (Sepesca) de Itajaí - SC	Claudionor Gonçalves	Rua Tijuca, 505 Centro Itajaí SC	(47) 3344-2308
Secretaria de Relações Empresariais e Fomento à Pesca de São Vicente SEREMP	Daniel Martines	Rua José Bonifácio, 404 - Centro. São Vicente - SP. CEP: 11310-090	(13) 3569-2210 3569-2253

<b>Instituições Governamentais Ligadas ao Meio Ambiente e Instituições ligadas a Preservação Ambiental</b>			
<b>Instituição</b>	<b>Representante</b>	<b>Endereço</b>	<b>Telefone</b>
Coordenação Geral de Petróleo e Gás - CGPEG/IBAMA	Edmilson Maturana	Pça. XV de novembro, 42, 9º andar Centro –Rio de Janeiro – RJ CEP : 20010-010	(21) 3077427
IBAMA – Escritório regional de Santos	Ingrid Oberg	Av. Cel. Joaquim Montenegro, 297, canal 06, ponta da Praia - Santos, SP. CEP: 11035-001	(11) 3227-5775 3227-5776
IBAMA/SP Superintendência em SP	Analice Pereira	Alameda Tietê, 637, Jardim Cerqueira César São Paulo. CEP: 014170-020	(11) 3066-2633 3066-2675

Escritório Regional do IBAMA de Caraguatatuba – SP	Leonardo Teixeira	R. Antonio Atanasio, 273 Ubatuba – SP CEP: 11680-000	(12) 3884-7520 3883-9362
IBAMA – CEPSUL Itajaí	Roberta Santos	Av. Ministro Vitor Konder, S/Nº Itajaí – SC CEP: 88301-700	(47) 3348-6058
Projeto TAMAR / Ubatuba	Berenice Gallo	R. Antonio Atanasio, 273 Ubatuba – SP CEP: 11680-000	(12) 3832-6202/3832-7014
Secretaria Estadual de Meio Ambiente do Paraná	Rasca Rodrigues	Rua Desembargador Motta 3384 - 80430-200 - Curitiba - PR	(41) 3304-7700
Secretaria de Meio Ambiente do Estado de São Paulo	Xico Graziano	Av. Prof. Frederico Hermann Júnior, 345. São Paulo. SP – CEP 05489-900	(11) 3030-6000
Secretaria Estadual de Meio Ambiente e Desenvolvimento Sustentável - RJ	Marilene Ramos	Palácio da Guanabara - Rua Pinheiro Machado s/nº, Laranjeiras. Rio de Janeiro - RJ -CEP: 22.231-090	(21) 2299-5278 (21) 2299-5286
Secretaria de Meio Ambiente de Santos	Maria Cecília Furegato	Praça dos Expedicionários, 10 - 10 - 5o e 6o andares. Gonzaga. Santos. SP - 11065-500	(13) 3226-8080
Projeto Albatroz	Leandro Bugoni	Av. Rei Alberto I, 450/05 Ponta da Praia - Santos - SP CEP: 11.030-380	(13) 3261-4039

<b>Empresas de Pesca Industrial</b>			
<b>Empresa</b>	<b>Representante</b>	<b>Endereço</b>	<b>Telefone</b>
<b>Santa Catarina</b>			
Kowalsky	José Kowalsky	Rua Cesar Augusto Dalçóquio, 2020, Salseiros - Itajaí - SC. CEP: 88311-500	(47) 3346-1064
Alto Mar Pescados	Antônio Carlos Momm	Estrada Geral de Salsieros, 1360, Itajaí SC. CEP: 88311-510	(47) 3341-1156
Oceânica	Antonio Costa	Rua 14 de julho, 519, Estreito - Florianópolis, SC. CEP: 88075-010	(48) 3244-4394
Riopisca	Maria de Fátima Silva	Rua Eugenio Pezzini 100, Cordeiros - Itajaí - SC CEP: 88311-000	(47) 3346-1942
Marazul Comércio e Industria de Pescados	João Pereira	Rua Theodoro Lino Regis, 855. Cordeiros, Itajaí, SC. CEP: 88311 - 320	(47) 3246-2055
Transilvestre	Osny Silvestre	Rua Eugenio Pezzini, 46, Cordeiros - Itajaí - SC CEP: 88311-000	(47) 3346-1856
Costa Ferreira	José Isaac	Rua 26 de Agosto, nº 212, São Pedro - Navegantes SC. CEP: 88375-000	(47) 3342-3693
Costa Neves Pescados	José Jorge Filho	Rua Orlando Ferreira, nº 917, Centro - Navegantes - SC. CEP: 88375-000	(47) 3319-4715

<b>São Paulo</b>			
Comércio de Pescados Villa	Pedro D'Ascola	Rua Dr. João Eboli, 52 Centro - Santos - SP CEP: 11015-535	(13) 3224-8020



FRANZESE Indústria e Comércio da Pesca Ltda.	Valdir Franzese	Rua Joel Nascimento dos Santos, 48, Jardim Primavera - Guarujá - SP. CEP: 11430-040	(13) 3261-7076
Aliança Sociedade Comercial de Pesca Ltda.	Eduardo Amorim	Rua XII, 38, Jardim Santa Maria - Guarujá - SP CEP: 11430-040	(13) 3386-5053
CRM Pescados	Vânia Salomão	Travessa Agnello Xavier, n° 175, Vila Ligia - Guarujá SP. CEP: 11430-200	(13) 3358-1874
Copesmar	Ricardo Siveiro	Avenida Rei Alberto I, n° 450, sala 07, Ponta da Praia Santos - SP. CEP: 11030-180	(13) 3261-1833
Ita Fish	Wagner Simões	Rua: Otavio Correa, n° 184, Estuário - Santos – SP CEP: 11025-230	(13) 3227-7254
Imaipesca	Roberto Imai	Rua: Otávio Corrêa, n° 115 - Santos - SP CEP: 11025-230	(13) 3227-5844
Exportuna Importação e Expostação	Marco Fedrizzi	Rua Amélia Peutchemberg, 91. Ponta da Praia. Santos - SP. CEP: 11030-020	(12) 3261-2590
<b>Paraná</b>			
Guarapesca Industria e Comércio de Pescados	Antônio Caldini Junior	Av. Damião Botelho de Souza, 980. Guaratuba PR CEP 83280-000	(41) 3472-2015
Impesca	Edson Luiz	Rua Newton de Souza, 10. Guaratuba PR CEP 83280-000	(41) 3442-1191

## **ANEXO II.2.3.2 – CARTAZ**





## **ANEXO II.2.3.3 – FOLDER**



## ANEXO II.3.1a - COMPROVANTE DE REGISTRO NO CADASTRO TÉCNICO FEDERAL DE LEANDRO COSTA

 <p><b>Ministério do Meio Ambiente</b> <b>Instituto Brasileiro do Meio Ambiente e dos Recursos Naturais Renováveis</b></p>  <p><b>CADASTRO TÉCNICO FEDERAL</b> <b>CERTIFICADO DE REGULARIDADE</b></p>			
Nr. de Cadastro:	CPF/CNPJ:	Emitido em:	Válido até:
216281	073.455.927-58	02/09/2009	02/12/2009
<p>Nome/Razão Social/Endereço</p> <p><b>Leandro Damião Soares da Costa</b> <b>Avenida Prefeito Dulcídio Cardoso, 1100 apto 907 bl 02</b> <b>Barra da Tijuca</b> <b>RIO DE JANEIRO/RJ</b> <b>22620-311</b></p>			
<p>Este certificado comprova a regularidade no</p> <p><b>Cadastro de Instrumentos de Defesa Ambiental</b></p> <p><b>Consultor Técnico Ambiental - Classe 5.0</b></p> <p>Auditoria Ambiental Controle da Poluição Ecossistemas Terrestres e Aquáticos Educação Ambiental Gestão Ambiental Recuperação de Áreas Recursos Hídricos</p>			
<p>Observações:</p> <p>1 - Este certificado não habilita o interessado ao exercício da(s) atividade(s) descrita(s), sendo necessário, conforme o caso de obtenção de licença, permissão ou autorização específica após análise técnica do IBAMA, do programa ou projeto correspondente;</p> <p>2 - No caso de encerramento de qualquer atividade especificada neste certificado, o interessado deverá comunicar ao IBAMA, obrigatoriamente, no prazo de 30 (trinta) dias, a ocorrência para atualização do sistema.</p> <p>3 - Este certificado não substitui a necessária licença ambiental emitida pelo órgão competente.</p> <p>4 - Este certificado não habilita o transporte de produtos ou subprodutos florestais e faunísticos.</p>		<p>A inclusão de Pessoas Físicas e Jurídicas no Cadastro Técnico Federal não implicará por parte do IBAMA e perante terceiros, em certificação de qualidade, nem juízo de valor de qualquer espécie.</p> <p style="text-align: center;">Autenticação</p> <p style="text-align: center;"><b>rcjr.basf.1hfp.376n</b></p>	

## ANEXO II.3.1b - COMPROVANTE DE REGISTRO NO CADASTRO TÉCNICO FEDERAL DE ALLAN INÁCIO

 <p>Ministério do Meio Ambiente  <b>Instituto Brasileiro do Meio Ambiente e dos Recursos Naturais Renováveis</b></p>  <p><b>CADASTRO TÉCNICO FEDERAL          CERTIFICADO DE REGULARIDADE</b></p>			
Nr. de Cadastro:	CPF/CNPJ:	Emitido em:	Válido até:
1707451	756.327.805-20	31/08/2009	30/11/2009
<p>Nome/Razão Social/Endereço  <b>Allan Inácio Oliveira da Silva</b>  <b>Rua Francisco Rocha Pires, 396</b>  <b>Centro</b>  <b>JACOBINA/BA</b>  <b>44700-000</b></p>			
<p>Este certificado comprova a regularidade no</p> <p style="text-align: center;"><b>Cadastro de Instrumentos de Defesa Ambiental</b></p> <p><b>Consultor Técnico Ambiental - Classe 5.0</b></p> <p>Auditoria Ambiental          Controle da Poluição          Ecossistemas Terrestres e Aquáticos          Gestão Ambiental</p>			
<p>Observações:</p> <p>1 - Este certificado não habilita o interessado ao exercício da(s) atividade(s) descrita(s), sendo necessário, conforme o caso de obtenção de licença, permissão ou autorização específica após análise técnica do IBAMA, do programa ou projeto correspondente;</p> <p>2 - No caso de encerramento de qualquer atividade especificada neste certificado, o interessado deverá comunicar ao IBAMA, obrigatoriamente, no prazo de 30 (trinta) dias, a ocorrência para atualização do sistema.</p> <p>3 - Este certificado não substitui a necessária licença ambiental emitida pelo órgão competente.</p> <p>4 - Este certificado não habilita o transporte de produtos ou subprodutos florestais e faunísticos.</p>		<p>A inclusão de Pessoas Físicas e Jurídicas no Cadastro Técnico Federal não implicará por parte do IBAMA e perante terceiros, em certificação de qualidade, nem juízo de valor de qualquer espécie.</p> <p style="text-align: center;">Autenticação</p> <p style="text-align: center;"><b>w7b8.czff.zpi8.dute</b></p>	

## ANEXO II.3.1c - COMPROVANTE DE REGISTRO NO CADASTRO TÉCNICO FEDERAL DE ARLEY ANDRADE

 <p>Ministério do Meio Ambiente <b>Instituto Brasileiro do Meio Ambiente e dos Recursos Naturais Renováveis</b></p>  <p><b>CADASTRO TÉCNICO FEDERAL CERTIFICADO DE REGULARIDADE</b></p>			
Nr. de Cadastro:	CPF/CNPJ:	Emitido em:	Válido até:
198973	024.435.754-46	31/08/2009	30/11/2009
<p>Nome/Razão Social/Endereço</p> <p><b>Arley Andrade Pereira</b> <b>Estrada de Aldeia, Km 05, Parque das Árvores, Casa 04</b> <b>Aldeia</b> <b>CAMARAGIBE/PE</b> <b>54792-000</b></p>			
<p>Este certificado comprova a regularidade no</p> <p style="text-align: center;"><b>Cadastro de Atividades Potencialmente Poluidoras</b></p> <p><b>Uso de Recursos Naturais / criador de passeriformes silvestres nativos</b></p> <p><b>Cadastro de Instrumentos de Defesa Ambiental</b></p> <p><b>Consultor Técnico Ambiental - Classe 5.0</b></p> <p>Auditoria Ambiental Ecossistemas Terrestres e Aquáticos Educação Ambiental Gestão Ambiental Recursos Hídricos</p>			
<p>Observações:</p> <p>1 - Este certificado não habilita o interessado ao exercício da(s) atividade(s) descrita(s), sendo necessário, conforme o caso de obtenção de licença, permissão ou autorização específica após análise técnica do IBAMA, do programa ou projeto correspondente:</p> <p>2 - No caso de encerramento de qualquer atividade especificada neste certificado, o interessado deverá comunicar ao IBAMA, obrigatoriamente, no prazo de 30 (trinta) dias, a ocorrência para atualização do sistema.</p> <p>3 - Este certificado não substitui a necessária licença ambiental emitida pelo órgão competente.</p> <p>4 - Este certificado não habilita o transporte de produtos ou subprodutos florestais e faunísticos.</p>		<p>A inclusão de Pessoas Físicas e Jurídicas no Cadastro Técnico Federal não implicará por parte do IBAMA e perante terceiros, em certificação de qualidade, nem juízo de valor de qualquer espécie.</p> <p>Autenticação</p> <p><b>3pc3.i3q8.g4t7.xlql</b></p>	

