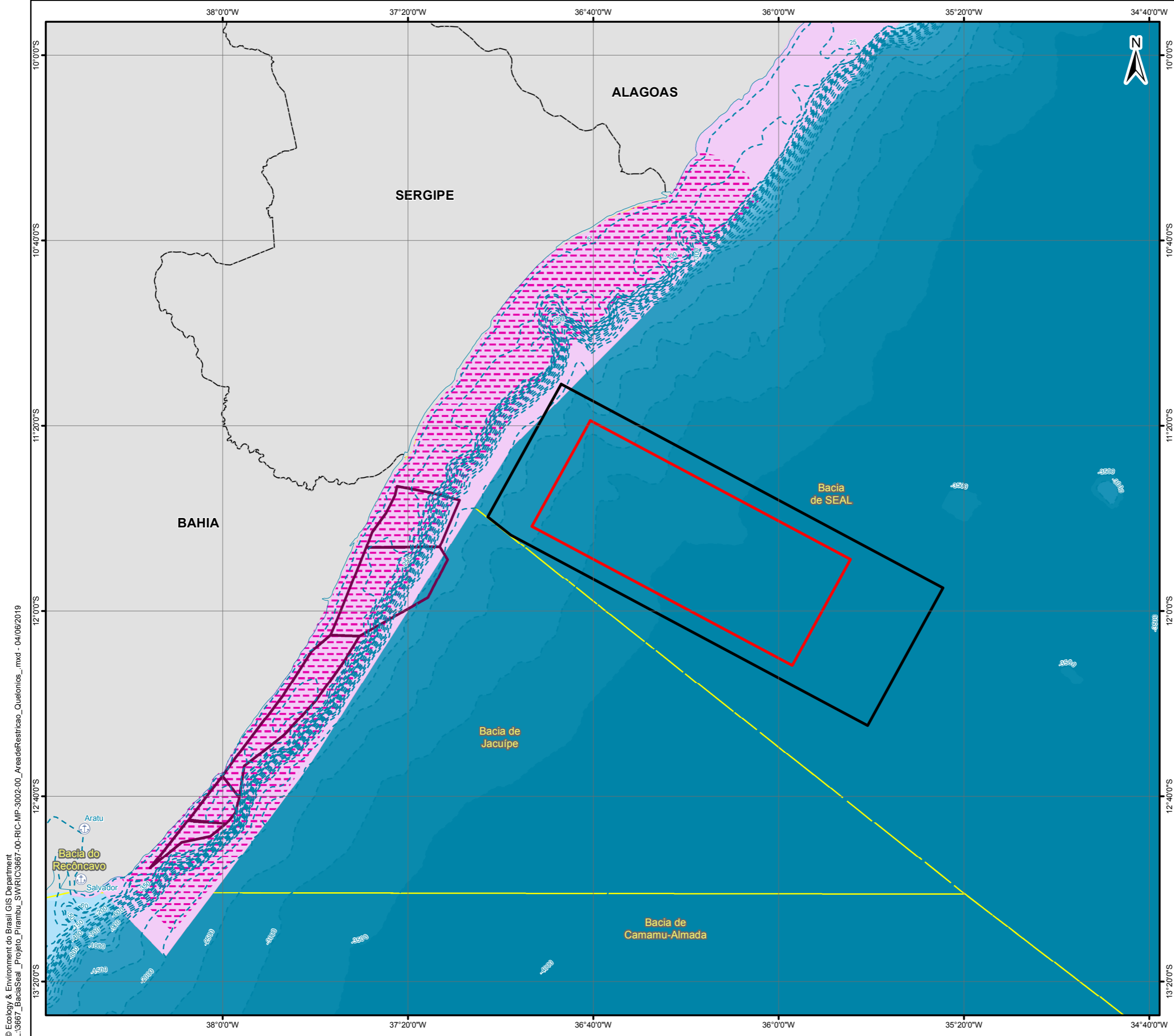


Anexo II.3 - Diagnóstico de Mamíferos e Tartarugas Marinhas

Mapa das Áreas de Restrição de Quelônios - 3667-00-RIC-MP-3002

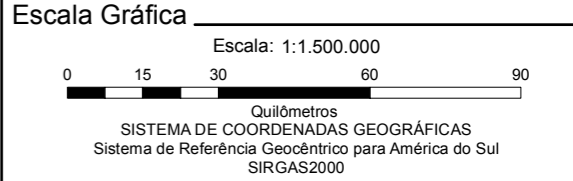
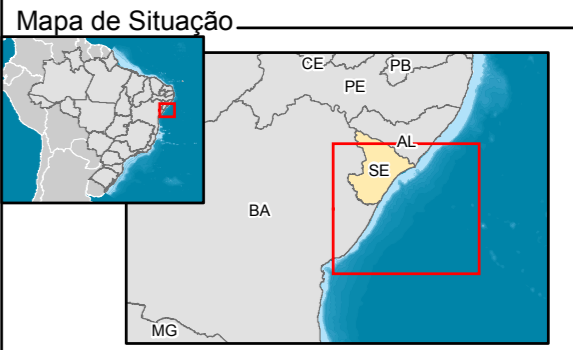


Convenções Cartográficas

- Porto
- Isóbata
- Litoral
- Limite Estadual
- Limite Bacia Sedimentar

Legenda

- Área de Aquisição de Dados
- Área de Manobra
- Área de Alimentação de Quelônios
- Áreas de Restrição de Quelônios
- Área de Reprodução de Quelônios



Referência

- Área de Alimentação de Adultos (Telemetria) - Adaptado de Marcovaldi et al., 2009a apud Marcovaldi, 2011;
- Área de Reprodução de Quelônios - Adaptado de Marcovaldi et al; Adaptado de Sforza, Marcondes & Pizetta, 2017; 2009a apud Marcovaldi, 2011;
- Área de Restrição de Quelônios - Ibama, 2011;
- Bacias Sedimentares - EPE, 2015 - 2017;
- Base Contínua Vetorial 250.000 - IBGE, 2017;
- Batimetria - CPRM, 2013;
- Dados Projeto - PGS, maio de 2019.
- Malha Municipal Digital - IBGE, 2018.

Execução

Ciente

Projeto

PESQUISA SÍSMICA MARÍTIMA 3D NA BACIA DE SERGIPE/ALAGOAS - PROGRAMA PIRAMBU-SW

Título

MAPA DAS ÁREAS DE RESTRIÇÃO DE QUELÔNIOS

Elab.: Elenice Rodrigues	Visto:	Aprovado:
Responsável Técnico: Mariana Santos	Data: junho de 2019	
Mapa n°: 3667-00-RIC-MP-3002	Revisão: 00	

