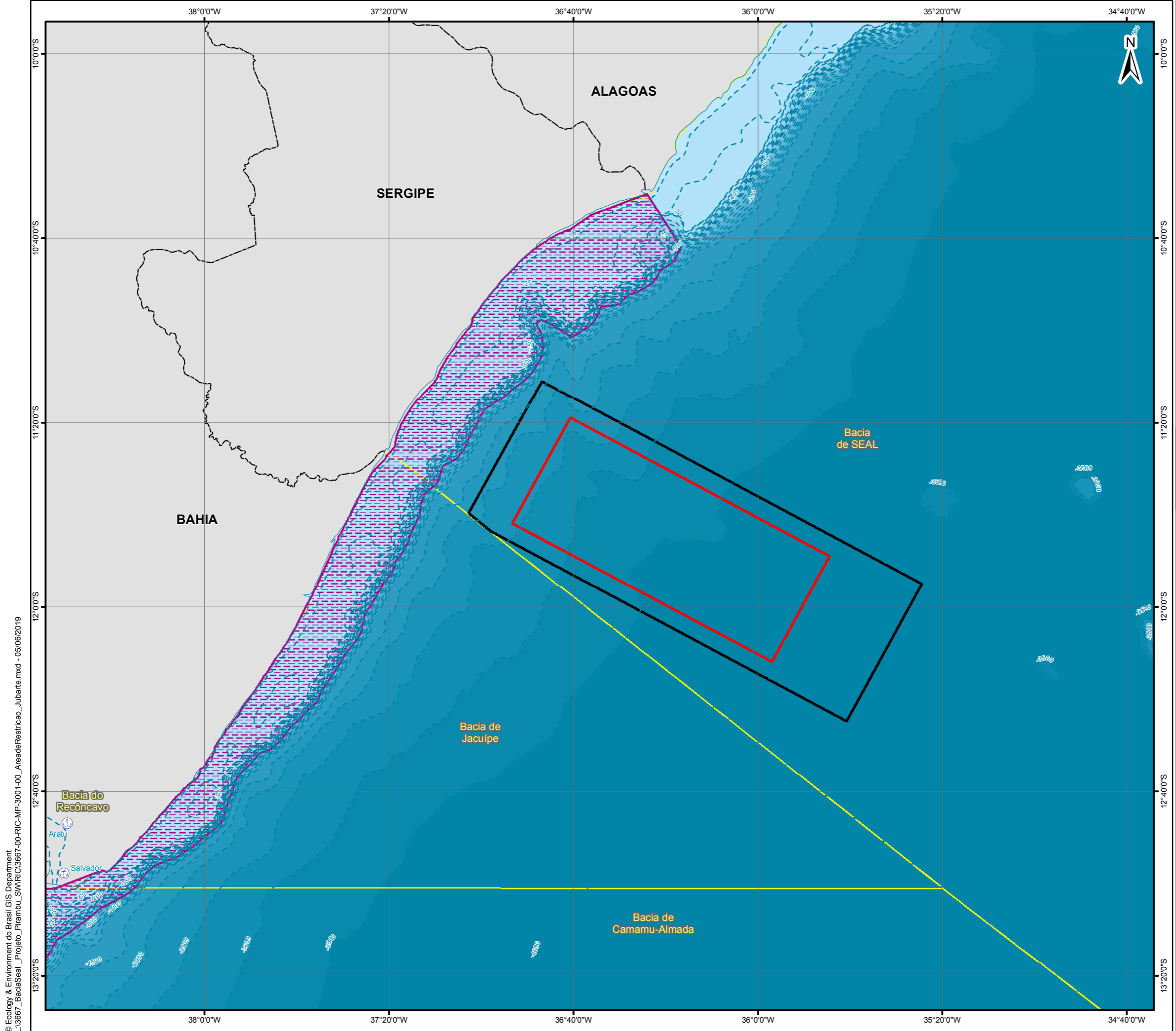


*Anexo II.3 - Diagnóstico de Mamíferos e Tartarugas Marinhas*

**Mapa da Área de Restrição de Baleias Jubarte - 3667-00-RIC-MP-3001**





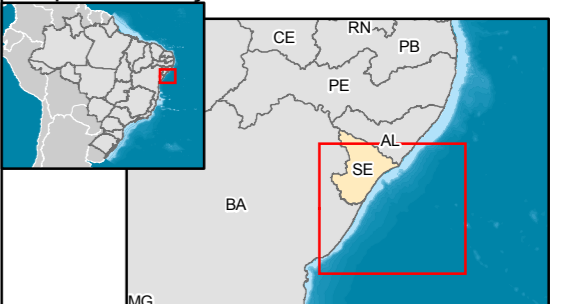
**Convenções Cartográficas**

- Porto
- Isóbata
- Litoral
- Limite Estadual
- Limite Bacia Sedimentar


**Legenda**

- Área de Aquisição de Dados
- Área de Manobra
- Área de Restrição de Baleias Jubarte

**Mapa de Situação**



**Escala Gráfica**



SISTEMA DE COORDENADAS GEOGRÁFICAS  
Sistema de Referência Geocêntrico para América do Sul  
SIRGAS2000

**Referência**

- Área de Restrição de Baleias Jubartes - Ibama, 2011;
- Bacias Sedimentares - EPE, 2015 - 2017;
- Base Contínua Vetorial 250.000 - IBGE, 2017;
- Batimetria - CPRM, 2013;
- Dados Projeto - PGS, maio de 2019.
- Malha Municipal Digital - IBGE, 2018.

**Execução**



**Cliente**



**Projeto**

PESQUISA SÍSMICA MARÍTIMA 3D NA BACIA DE SERGIPE/ALAGOAS - PROGRAMA PIRAMBU-SW

**Título**

MAPA DA ÁREA DE RESTRIÇÃO DE BALEIAS JUBARTE

Elab.: Elenice Rodrigues	Visto:	Aprovado:
Responsável Técnico: Mariana Santos	Data: junho de 2019	
Mapa n°: 3667-00-RIC-MP-3001	Revisão: 00	

