



Projeto de Monitoramento da Biota Marinha

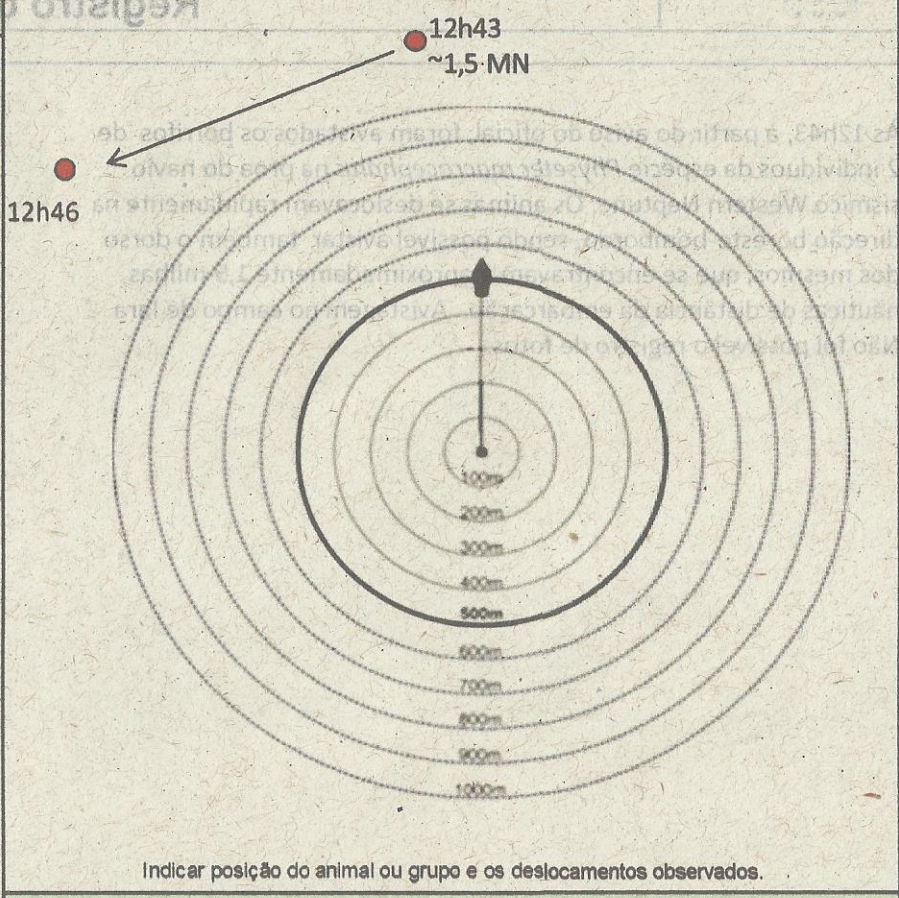
Número: NPN 077

Número

Registro de Avistagem

Data: 25/08/2013

Hora local	Animal avistado	Comportamento
12h43	<input type="checkbox"/> <i>Megaptera novaeangliae</i> Baleia Jubarte	<input type="checkbox"/> Deslocamento lento <input type="checkbox"/> Deslocamento médio <input checked="" type="checkbox"/> Deslocamento rápido <input type="checkbox"/> Deslocamento na proa do navio <input type="checkbox"/> Porpoising <input type="checkbox"/> Chorus line <input checked="" type="checkbox"/> Borrifo <input type="checkbox"/> Exposição da pectoral <input type="checkbox"/> Exposição da caudal <input type="checkbox"/> Golpe pedúnculo caudal <input type="checkbox"/> Golpe cabeça na superfície <input type="checkbox"/> Salto parcial <input type="checkbox"/> Salto total <input type="checkbox"/> Repouso <input type="checkbox"/> Indiferença <input type="checkbox"/> Fuga/evitação <input type="checkbox"/> Diminuição comportamento aéreo <input type="checkbox"/> Aumento comportamento aéreo <input type="checkbox"/> Diminuição tempo de inalação <input type="checkbox"/> Aumento tempo de inalação <input type="checkbox"/> Diminuição tempo de mergulho <input type="checkbox"/> Aumento tempo de mergulho <input checked="" type="checkbox"/> Exposição do dorso
Latitude	<input type="checkbox"/> <i>Eubalaena australis</i> Baleia Franca do Sul	
25° 18' 29.37" S	<input type="checkbox"/> <i>Balaenoptera edeni</i> Baleia-de-Bryde	
Longitude	<input type="checkbox"/> <i>Balaenoptera bonaerensis</i> Baleia-Minke-Antártica	
042° 27' 25.13" O	<input checked="" type="checkbox"/> <i>Physeter macrocephalus</i> Cachalote	
Profundidade	<input type="checkbox"/> <i>Orcinus orca</i> Baleia Orca	
2158m	<input type="checkbox"/> <i>Sotalia fluviatilis</i> Boto Cinza	
Direção do navio	<input type="checkbox"/> <i>Tursiops truncatus</i> Golfinho Nariz de Garrafa	
310°	<input type="checkbox"/> <i>Stenella longirostris</i> Golfinho Rotador	
Estado do Mar	<input type="checkbox"/> <i>Stenella attenuata</i> Golfinho-Pintado-Pantropical	
<input type="checkbox"/> Calmo (0-1) <input checked="" type="checkbox"/> Crespo (2-3) <input type="checkbox"/> Agitado (4) <input type="checkbox"/> Forte (5+)	<input type="checkbox"/> Mysticeti	
Visibilidade	Grupo	
<input checked="" type="checkbox"/> Boa (> 5 km) <input type="checkbox"/> Moderada <input type="checkbox"/> Fraca (< 1 km)	<input checked="" type="checkbox"/> Sim <input type="checkbox"/> Não	Confiança na identificação
Ondulação	Composição do grupo	<input checked="" type="checkbox"/> Definitiva <input type="checkbox"/> Provável <input type="checkbox"/> Incerta
<input type="checkbox"/> Baixa (<2m) <input checked="" type="checkbox"/> Média (2-4m) <input type="checkbox"/> Forte (>4m)	NºAdulto: 2 Nº Filhotes:	



Canhões de ar

Ligados Soft start Testes Desligados

Desligamento solicitado? S N

Desligamento realizado? S N

Tempo total de interrupção da atividade (Hora):

Assinatura do observador:
Adriane Koun

1 Entre parênteses, o equivalente na escala Beaufort. 2 Identificação ao nível taxonômico mais específico possível.
3 Pode ser indicado mais de um comportamento. Utilize o verso da planilha para realizar uma descrição mais detalhada da avistagem.



Número

Projeto de Monitoramento da Biota Marinha

Número:

NPN 077

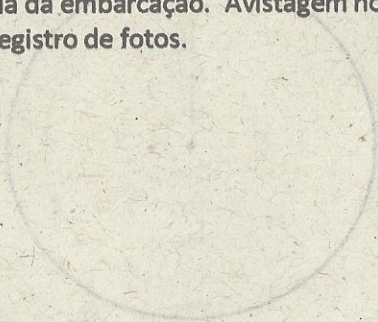
Data

Registro de Avistagem



Data:

25/08/2013

Às 12h43, à partir do aviso do oficial, foram avistados os borrfifos de 2 indivíduos da espécie *Physeter macrocephalus* na proa do navio sísmico Western Neptune. Os animais se deslocavam rapidamente na direção boreste-bombordo, sendo possível avistar também o dorso dos mesmos, que se encontravam a aproximadamente 1,5 milhas náuticas de distância da embarcação. Avistagem no campo de lara. Não foi possível o registro de fotos.



Observadores:

Adriana Moreira: 
Roberto Fortes: 

1. Entregue o formulário preenchido ao nível taxonômico mais específico possível.
2. Utilize o verso da planilha para registrar uma descrição mais detalhada da espécia.