



## Projeto de Monitoramento da Biota Marinha


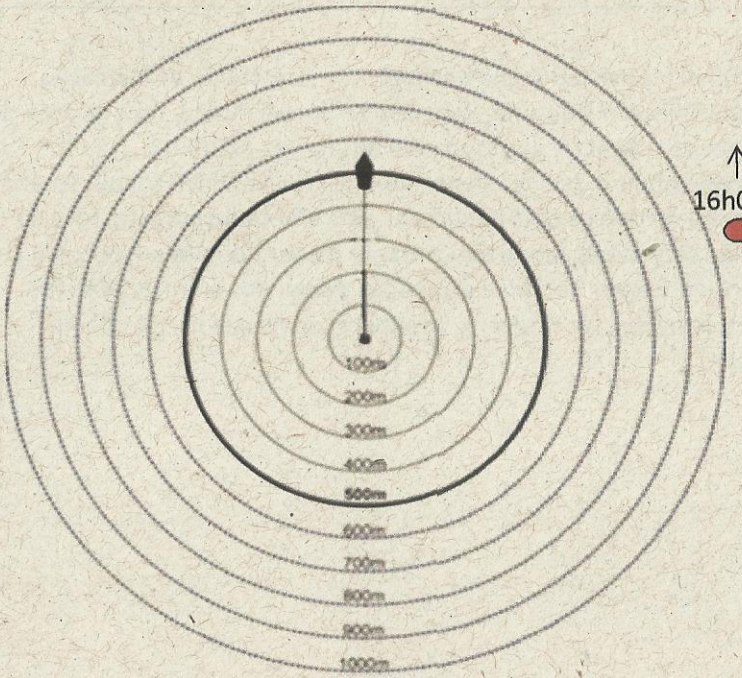

Número:

NPN 036

## Registro de Avistagem

Data:

28/06/2013

Hora local	Animal avistado	Comportamento	
15:56	<input type="checkbox"/> <i>Megaptera novaeangliae</i> Baleia Jubarte	<input type="checkbox"/> Deslocamento lento <input type="checkbox"/> Deslocamento médio <input type="checkbox"/> Deslocamento rápido <input type="checkbox"/> Deslocamento na proa do navio <input type="checkbox"/> Porpoising <input type="checkbox"/> <i>Chorus line</i> <input checked="" type="checkbox"/> Borrifo <input type="checkbox"/> Exposição da peitoral <input type="checkbox"/> Exposição da caudal <input type="checkbox"/> Golpe nadadeira na superfície <input type="checkbox"/> Golpe cabeça na superfície <input type="checkbox"/> Salto parcial <input type="checkbox"/> Salto total <input type="checkbox"/> Repouso <input type="checkbox"/> Indiferença <input type="checkbox"/> Fuga/evitação <input type="checkbox"/> Diminuição comportamento aéreo <input type="checkbox"/> Aumento comportamento aéreo <input type="checkbox"/> Diminuição tempo de inalação <input type="checkbox"/> Aumento tempo de inalação <input type="checkbox"/> Diminuição tempo de mergulho <input type="checkbox"/> Aumento tempo de mergulho <input checked="" type="checkbox"/> Exposição dorsal	15h56  às 16h02 <b>2 MN</b>
<b>Latitude</b>	<input type="checkbox"/> <i>Eubalaena australis</i> Baleia Franca do Sul		
25°50'53" S	<input type="checkbox"/> <i>Balaenoptera edeni</i> Baleia-de-Bryde		
<b>Longitude</b>	<input type="checkbox"/> <i>Balaenoptera acutorostrata</i> Baleia-Minke-Anã		
042°16'25" O	<input type="checkbox"/> <i>Physeter macrocephalus</i> Cachalote		
<b>Profundidade</b>	<input type="checkbox"/> <i>Orcinus orca</i> Baleia Orca		
2334m	<input type="checkbox"/> <i>Sotalia fluviatilis</i> Boto Cinza		
<b>Direção do navio</b>	<input type="checkbox"/> <i>Tursiops truncatus</i> Golfinho Nariz de Garrafa		
45°	<input type="checkbox"/> <i>Stenella longirostris</i> Golfinho Rotador		
<b>Estado do Mar</b>	<input type="checkbox"/> <i>Stenella attenuata</i> Golfinho-Pintado-Pantropical		
<input type="checkbox"/> Calmo (0-1) <input checked="" type="checkbox"/> Crespo (2-3) <input type="checkbox"/> Agitado (4) <input type="checkbox"/> Forte (5+)	<input checked="" type="checkbox"/> <b>Misticeto</b>		
<b>Visibilidade</b>	<b>Grupo</b>		
<input checked="" type="checkbox"/> Boa (> 5 km) <input type="checkbox"/> Moderada <input type="checkbox"/> Fraca (< 1 km)	<input checked="" type="checkbox"/> Sim <input type="checkbox"/> Não		
<b>Ondulação</b>	<b>Composição do grupo</b>	<b>Confiança na identificação</b>	<b>Canhões de ar</b>
<input checked="" type="checkbox"/> Baixa (<2m) <input type="checkbox"/> Média (2-4m) <input type="checkbox"/> Forte (>4m)	NºAdulto: 3 Dois grupos distintos	<input checked="" type="checkbox"/> Definitiva <input type="checkbox"/> Provável <input type="checkbox"/> Incerta	<input type="checkbox"/> Ligados <input type="checkbox"/> Soft start <input type="checkbox"/> Testes <input checked="" type="checkbox"/> Desligados
		Desligamento solicitado? <input type="checkbox"/> S <input checked="" type="checkbox"/> N	Hora solicitação: _____
		Desligamento realizado? <input type="checkbox"/> S <input checked="" type="checkbox"/> N	Hora desligamento: _____
		Tempo total de interrupção da atividade (Hora): _____	Assinatura do observador: 

1 Entre parênteses, o equivalente na escala Beaufort. 2 Identificação ao nível taxonômico mais específico possível.

3 Pode ser indicado mais de um comportamento. Utilize o verso da planilha para realizar uma descrição mais detalhada da avistagem.





Projeto de Monitoramento da Biota Marinha

Número:

NPN 036

## Registro de Avistagem

Data:

28/06/2013

Às 15h56 foi avistado pela bochecha de boreste da embarcação sísmica Western Neptune, borrfos de um Mysticeto, fora da área de sobreaviso o qual foi avistado pela última vez às 16h02. Não foi possível definir o deslocamento do mesmo. Às 16h08 foi observada a presença de outros dois Mysticetos pela alheta de boreste, fora da área de sobreaviso, em deslocamento no sentido popa- proa. Foi possível observar borrfos e exposição dorsal dos animais. Não foi possível registro de imagens. Avistagem realizada no Campo de Jupiter .

Observadores:

Adriana Moreira:

Raquel Moreira:

*Adriana Moreira*  
*Raquel Moreira*