


ENTIDADE	NOME	MUNICÍPIO
A-09	Associação de Mulheres Artesãs do distrito de Curral Velho	Acaraú
A-10	Associação de Pescadores do Preá	Cruz
S-08	Sindicato dos Pescadores	Acaraú
S-09	Sindicato dos Pescadores e Pescadoras Profissionais e Artesanais de Camocim - CE	Camocim
Z-01C	Colônia de Pescadores Z-01 de Camocim	Camocim
Z-02	Colônia de Pescadores Z-02 de Acaraú	Acaraú
Z-19	Colônia de Pescadores Z-19	Itarema
Z-22	Colônia de Pescadores Z-22 de Cruz - CE	Cruz
Z-23	Colônia de Pescadores Z-23	Barroquinha
Z-30	Colônia de Pescadores Z-30	Jijoca de Jericoacoara



Convenções Cartográficas

LIMITE MUNICIPAL ——— BACIAS SEDIMENTARES ———
 CAPITAL ESTADUAL ○

Legenda

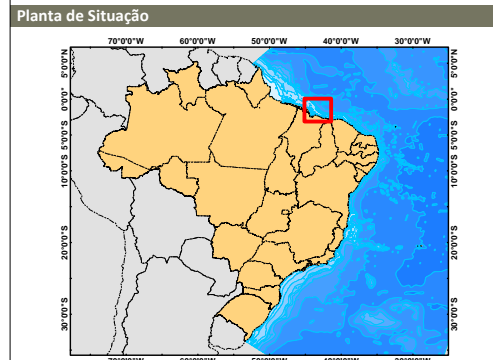
Área de Aquisição 3D
 Área de Operação
 Municípios da Área de Estudo
 Vértices
 Direção das Linhas de Sísmica
 Porto/Terminal
 Rota de Navegação das Embarcações de Apoio e Assistente

ÁREA DE ATUAÇÃO DA FROTA DE PESCA ARTESANAL

Acaraú
 Barroquinha
 Camocim
 Cruz
 Itarema
 Jijoca

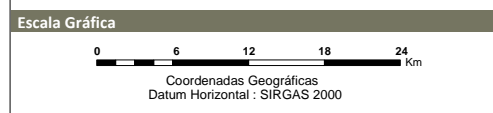
ENTIDADES DA PESCA

▲ Colônia (Z)
 ▲ Associação (A) ▲ Sindicato (S)



Referências

- Base Cartográfica, 2009 (IBGE), Batimetria ANP.



Cartografia/Geoprocessamento

Maurício Neves Nicodemos
 CREA - RJ 941024661



Projeto

ATIVIDADE DE PESQUISA SÍSMICA MARÍTIMA 3D, NÃO EXCLUSIVA, NA BACIA DE BARREIRINHAS, PROJETO BAR FASES UNIFICADAS

Título

COMUNIDADES PESQUEIRAS E RESPECTIVAS REPRESENTAÇÕES (CEARÁ)

Responsável Técnico

Marcelo Villela da Costa Braga
 CREA - RJ 2001103805

Escala: 1:600.000 Data: Setembro/2014
 Mapa n°: 4.3-3-C Revisão:
 N° CGPEG:

ICF Consultoria do Brasil - Setor de Geotecnologias
 Arquivo: 130296-0-001-ASM-EAS-DE-0001-00 Mapa 4-3-3-C - Caracterização das Comunidades Pesqueiras - Data: 12/09/2014