


ENTIDADE	NOME	MUNICÍPIO
A-11	Associação de Pescadores São Raimundo	Luís Correia
A-12	APEL - Associação de Armadores de Pesca	Luís Correia
A-13	Associação das Marisqueiras e Filetadeiras	Luís Correia
A-14	Associação de Pescadores Artesanais do Parnaíba	Parnaíba
A-15	Associação de Catadores de Caranguejo Delta Uçá	Ilha Grande
A-16	Associação das Catadoras de Marisco de Ilha Grande	Ilha Grande
S-10	Sindicato dos Pescadores e Pescadoras Artesanais	Luís Correia
S-11	Sindpesca	Parnaíba
S-12	Sindicato Dos Pescadores de Ilha Grande	Ilha Grande
Z-01	Colônia de Pescadores Z-01 de Luís Correia	Luís Correia
Z-06	Colônia de Pescadores Z-06	Cajueiro da Praia
Z-07	Colônia de Pescadores Z-07	Ilha Grande
Z-38	Colônia de Pescadores Z-38 de Parnaíba	Parnaíba



Convenções Cartográficas

LIMITE MUNICIPAL — BACIAS SEDIMENTARES —
 CAPITAL ESTADUAL ○

Legenda

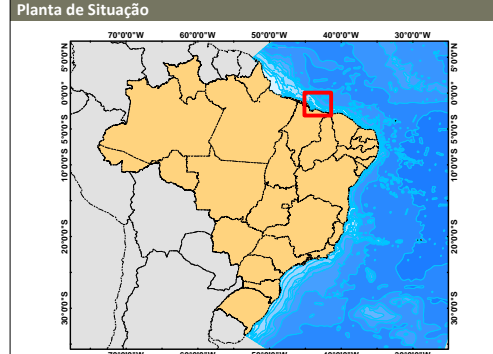
- Área de Aquisição 3D
- Área de Operação
- Municípios da Área de Estudo
- Vértices
- Direção das Linhas de Sísmica
- Porto/Terminal
- Rota de Navegação das Embarcações de Apoio e Assistente

ÁREA DE ATUAÇÃO DA FROTA DE PESCA ARTESANAL

- Cajueiro da Praia
- Ilha Grande
- Luís Correia
- Parnaíba

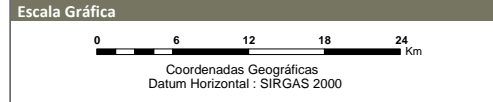
ENTIDADES DA PESCA

- Colônia (Z) ▲
- Sindicato (S) ▲
- Associação (A) ▲



Referências

- Base Cartográfica, 2009 (IBGE), Batimetria ANP.



Cartografia/Geoprocessamento

Maurício Neves Nicodemos
 CREA - RJ 941024661



Projeto

ATIVIDADE DE PESQUISA SÍSMICA MARÍTIMA 3D, NÃO EXCLUSIVA, NA BACIA DE BARREIRINHAS, PROJETO BAR FASES UNIFICADAS

Título

COMUNIDADES PESQUEIRAS E RESPECTIVAS REPRESENTAÇÕES (PIAUI)

Responsável Técnico

Marcelo Villela da Costa Braga
 CREA - RJ 2001103805

Escala: 1:600.000 Data: Setembro/2014
 Mapa n°: 4.3-3-B Revisão:
 N° CGPEG:

ICF Consultoria do Brasil - Setor de Geotecnologias
 Arquivo: 130296-0-001-ASM-EAS-DE-0001-00 Mapa 4.3-3-B - Caracterização das Comunidades Pesqueiras - Data: 12/09/2014