

ENTIDADE	NOME	MUNICÍPIO	PESCADORES		
			RGP - MFA *	REGISTRADOS	SEGURO DEFESO
Z-23	COLÔNIA DE PESCADORES Z-23	BARROQUINHA	417	1294	64

* Dados coletados em 18/08/2014 (Site do MPA)

LINHA	REDE	ARMADA	CERCO	REDE EMALHE	ESPINHEL	TARRAFA	ARRASTO	REDE ESPERA	SERREIRA	TAPAGEM DE IGARAPÉ	ZANGARIA	PESCADEIRA
X		X			X	X		X				X

PRINCIPAIS ESPÉCIES	TAXONOMIA POPULAR
ARRIÃO	
BAGRE	
BAGRE BRANCO	
BONITO	
CAÇÃO	
CAMURIM	
CAMURUPIM	
CAVALA	
CORÓ	
ESPADA	
GALO	
GUARAJUBA	
PEIXE-SERRA	
PESCADA	
PESCADA AMARELA	
PILOMBETA	
ROBALO	
SARDINHA	
SIRIGADO	
TAINHA	
XARÉU	
CAMARÃO BRANCO	
LAGOSTA	
CARANGUEJO	
SURURU	
OSTRA	

Convenções Cartográficas

LIMITE ESTADUAL: ---
 LIMITE MUNICIPAL: ---
 RODOVIA: ---
 ÁREA URBANA: ---
 CURSO D'ÁGUA: ---
 CORPO D'ÁGUA: ---

Legenda

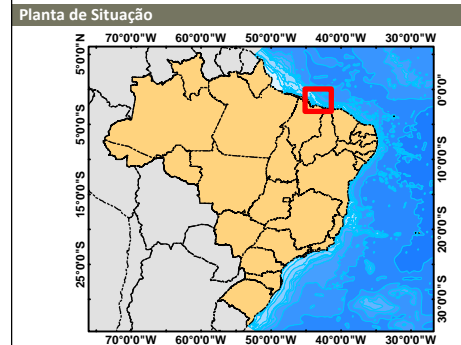
M: BASE DE APOIO MARÍTIMO
 A: BASE DE APOIO AÉREO
 ---: ROTAS DE NAVEGAÇÃO DAS EMBARCAÇÕES DE APOIO E ASSISTENTE
 ---: ÁREA DE AQUISIÇÃO 3D
 ---: ÁREA DE OPERAÇÃO
 ---: DIREÇÃO DAS LINHAS DE SÍSMICA

ENTIDADES DA PESCA

▲: COLÔNIA (Z)
 ■: ÁREA DE ATUAÇÃO DA FROTA DE PESCA ARTESANAL

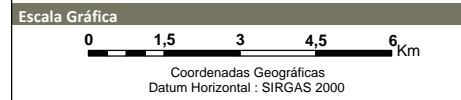
PRINCIPAIS DISTÂNCIAS (BARROQUINHA)

SEDE MUNICIPAL	20km (Z-23)
ÁREA DE MANOBRA	82km (Z-23)
AEROPORTO DE SÃO LUÍS	333km (Z-23)
PORTO DO ITAQUI	345km (Z-23)



Referências

- Base Cartográfica 1:250.000, 2009 (IBGE), Batimetria ANP.



Cartografia/Geoprocessamento

Maurício Neves Nicodemos
 CREA - RJ 941024661

Execução

ICF

Cliente

CGG

Projeto

ATIVIDADE DE PESQUISA SÍSMICA MARÍTIMA 3D, NÃO EXCLUSIVA, NA BACIA DE BARREIRINHAS, PROJETO BAR FASES UNIFICADAS

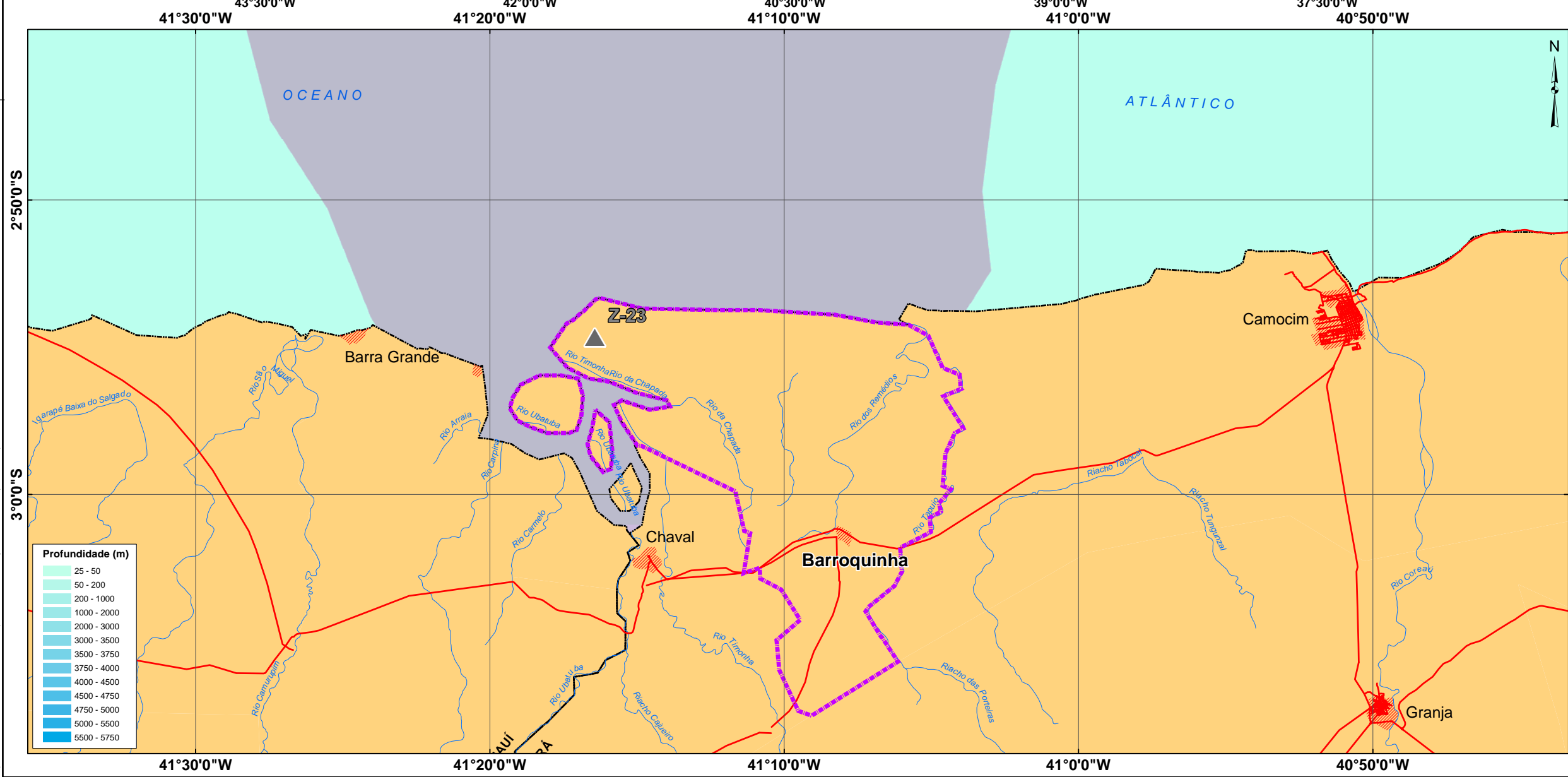
Título

CARACTERIZAÇÃO DA ATIVIDADE PESQUEIRA MUNICÍPIO DE BARROQUINHA (CE)

Responsável Técnico

Marcelo Villela da Costa Braga
 CREA - RJ 2001103805

Escala: 1:150.000 Data: Setembro/2014
 Mapa n°: 4,3-1-S Revisão:
 N° CGPEG



Profundidade (m)

25 - 50
50 - 200
200 - 1000
1000 - 2000
2000 - 3000
3000 - 3500
3500 - 3750
3750 - 4000
4000 - 4500
4500 - 4750
4750 - 5000
5000 - 5500
5500 - 5750