ENTIDADE	NOME	MUNICÍPIO	PESCADORES		
			RGP - MPA *	REGISTRADOS	SEGURO DEFESO
A-14	ASSOCIAÇÃO DE PESCADORES ARTESANAIS DO PARNAÍBA	PARNAÍBA	812	1200	800
S-11	SINDPESCA			1200	1150
Z-38	COLÔNIA DE PESCADORES Z-38			1300	1300

*** Dados coletados em 18/08/2014 (Site do MPA)**

LINHA	REDE	ARMADA	CERCO	REDE EMALHE	ESPINHEL	TARRAFA	ARRASTO	REDE ESPERA	SERREIRA	TAPAGEM DE IGARAPÉ	ZANGARIA	PESCADEIRA
X					X	X		X			X	X

PRINCIPAIS ESPÉCIES		TAXONOMIA POPULAR
AQUICULTURA	CRUSTÁCEO	CAMARÃO
	PEIXE	PEIXES DE ÁGUA DOCE
MARISCAGEM	CRUSTÁCEO	CARANGUEJO
		SIRI
	MOLUSCO	OSTRA
		SURURU

PRINCIPAIS ESPÉCIES		TAXONOMIA POPULAR
PESCA	PEIXE	CURURUCA
		CURVINA
		ESPADA
		EUCLAVA
		GALO
		GAROPA
		GEREMIA
		GUARAJUBA
		GUARAVIRA
		JURUPIRANGA
		MANJUBA
		PAPISTA
		PEIXE-SERRA
		PEMA
		PESCADA
		PESCADA AMARELA
		PESCADA GÓ
		PESCADINHA
		PIAÚ
		PILOMBETA
		PIRANHA
		ROBALO
		SARDINHA
		SAÚNA
		SURUBIM
		TAINHA
		TIBIRO
		TILÁPIA
		TRAÍRA
		TUCUNARÉ
		URIACICA
		URITINGA
		XARÉU

PRINCIPAIS ESPÉCIES		TAXONOMIA POPULAR
PESCA	CRUSTÁCEO	CAMARÃO
		CAMARÃO BRANCO
		CAMARÃO PITICAIA
	PEIXE	AGULHÃO
		ARENQUE
		ARIACÓ
		ARRAIA
		BAGRE
		BAGRE BRANCO
		BANDEIRADO
		BIJUPIRÁ
		BIQUARA
		CAÇÃO
		CAÇÃO DE ESCAMA
		CAMBEL
		CAMURIM
		CAMURUPIM
		CANGATÁ
		CANGULO
		CARA ROXO
		CARAPEBA
		CARAPITANGA
		CAVALA
		CORÓ
		CORÓ MARINHEIRO
		COURO
		CROAÇU
		CURIMATÁ

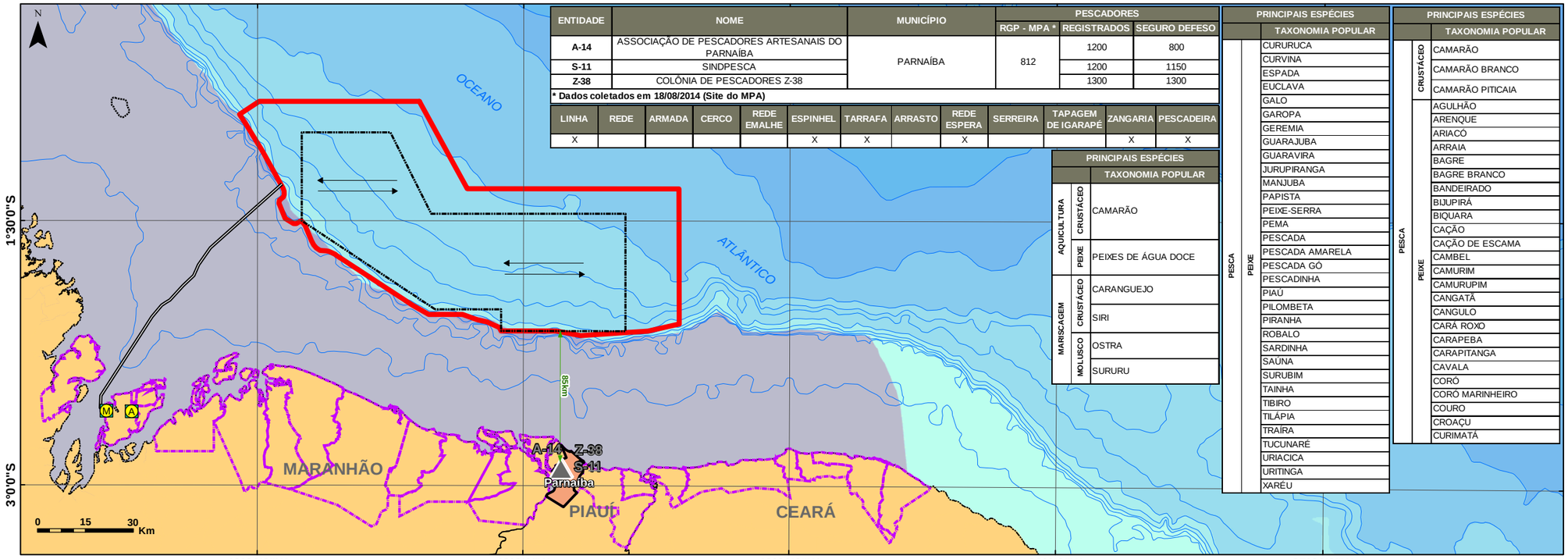

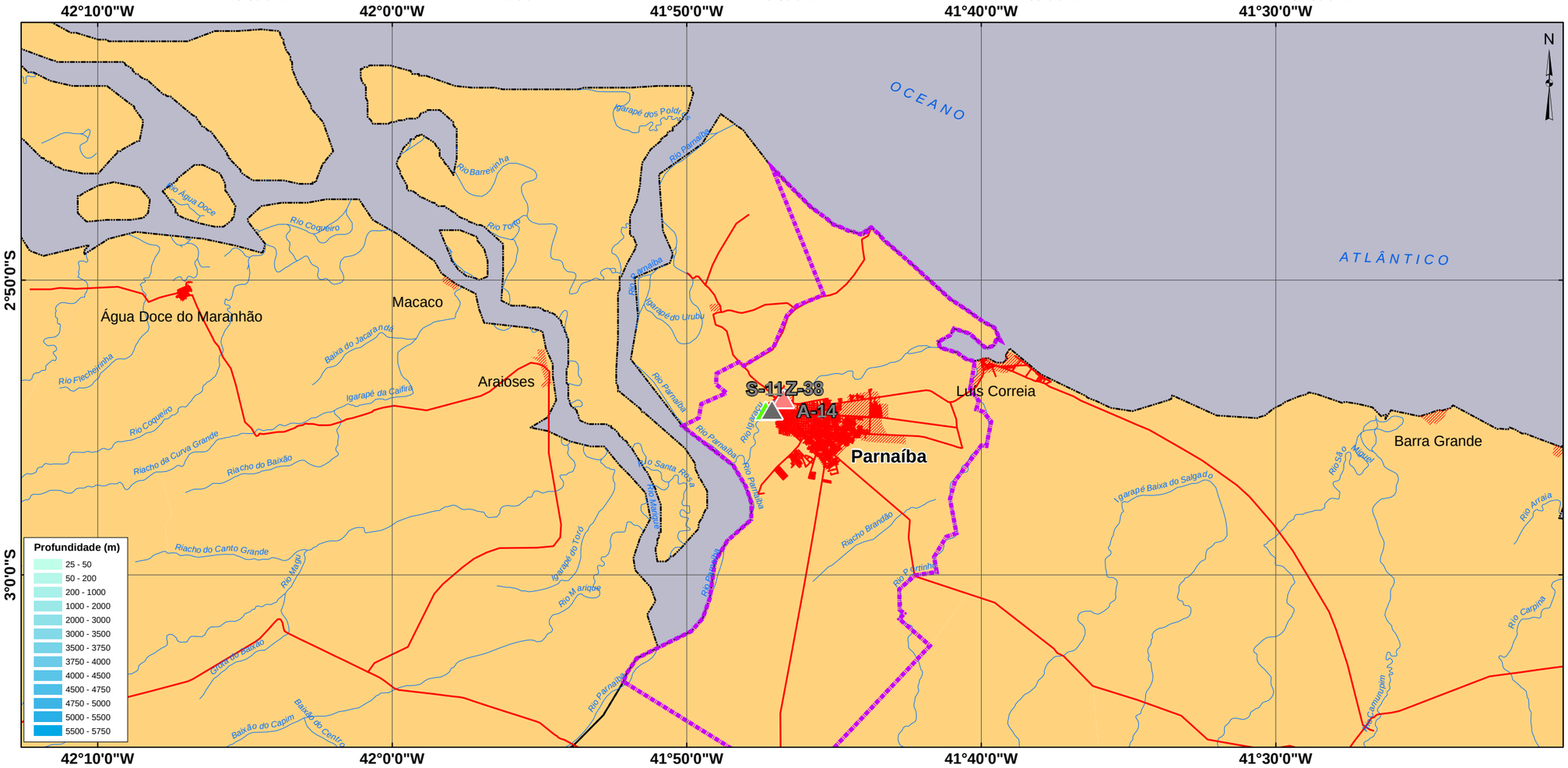

Convenções Cartográficas

- LIMITE ESTADUAL
- LIMITE MUNICIPAL
- RODOVIA
- CURSO D'ÁGUA
- ÁREA URBANA
- CORPO D'ÁGUA

Legenda

- BASE DE APOIO MARÍTIMO
- BASE DE APOIO AÉREO
- ROTAS DE NAVEGAÇÃO DAS EMBARCAÇÕES DE APOIO E ASSISTENTE
- ÁREA DE AQUISIÇÃO 3D
- ÁREA DE OPERAÇÃO
- DIREÇÃO DAS LINHAS DE SÍSMICA

ENTIDADES DA PESCA

- COLÔNIA (Z)
- ASSOCIAÇÃO (A)
- SINDICATO (S)
- ÁREA DE ATUAÇÃO DA FROTA DE PESCA ARTESANAL

PRINCIPAIS DISTÂNCIAS (PARNAÍBA)	
SEDE MUNICIPAL	0km (A-14 . S-11 . Z-38)
ÁREA DE MANOBRA	82km (A-14 . S-11 . Z-38)
AEROPORTO DE SÃO LUÍS	275km (A-14 . S-11 . Z-38)
PORTO DO ITAQUI	289km (A-14 . S-11 . Z-38)

Planta de Situação

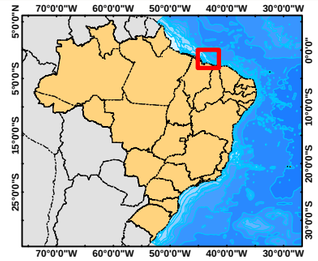

Referências

- Base Cartográfica 1:250.000, 2009 (IBGE), Batimetria ANP.

Escala Gráfica

0 1,5 3 4,5 6 Km

Coordenadas Geográficas
Datum Horizontal : SIRGAS 2000

Cartografia/Geoprocessamento

Maurício Neves Nicodemos
CREA - RJ 941024661

Execução

ICF INTERNATIONAL

Cliente

CGG

Projeto

ATIVIDADE DE PESQUISA SÍSMICA MARÍTIMA 3D, NÃO EXCLUSIVA, NA BACIA DE BARREIRINHAS, PROJETO BAR FASES UNIFICADAS

Título

CARACTERIZAÇÃO DA ATIVIDADE PESQUEIRA MUNICÍPIO DE PARNAÍBA (PI)

Responsável Técnico

Marcelo Villela da Costa Braga
CREA - RJ 2001103805

Escala	1:150.000	Data	Setembro/2014
Mapa n°	4.3-1-P	Revisão	
N° CGPEG			

©ICF Consultoria do Brasil - Setor de Geotecnologias
Arquivo: 130296-0-001-ASM-EAS-DE-0001-00 Mapa 4-3-1-p - Caracterização da Atividade Pesqueira - Parnaíba - Data: 12/09/2014