ENTIDADE	NOME	MUNICÍPIO	PESCADORES		
			RGP - MPA *	REGISTRADOS	SEGURO DEFESO
S-06	SINDICATO DOS PESCADORES E CRIADORES DE PEIXES E MARISCOS - SIPAMAT	TUTÓIA	239	3000	1200
Z-17	COLÔNIA DE PESCADORES Z-17			9000	5000

* Dados coletados em 18/08/2014 (Site do MPA)

ARTES DE PESCA											
LINHA	REDE	ARMADA	CERCO	ESPINHEL	TARRAFA	ARRASTO	REDE ESPERA	SERREIRA	TAPAGEM DE IGARAPÉ	ZANGARIA	PESCADEIRA
X					X	X					

PRINCIPAIS ESPÉCIES		
		TAXONOMIA POPULAR
MARICULTURA	PEIXE	TAMBAQUI
		PEMA
MARISCAGEM	CRUSTÁCEO	CARANGUEJO
	MOLUSCO	SURURU

PRINCIPAIS ESPÉCIES	
	TAXONOMIA POPULAR
PESCA – CRUSTÁCEO	CAMAÇÃO VERDINHO
	CAMARÃO
	CAMARÃO BRANCO
	CAMARÃO PITICAIA
	CAMARÃO VERMELHO
PESCA – PEIXE	ALBACORA
	ARIACÓ
	ARRAIA
	BAGRE
	CAÇÃO
	CAMBEL
	CARAPITANGA
	CAVALA
	CURURUCA
	DOURADO
	GAROPA
	GUAIUBA
	PARGO
	PEIXE-SERRA
	PESCADA AMARELA
	ROBALO
	TIBIRO

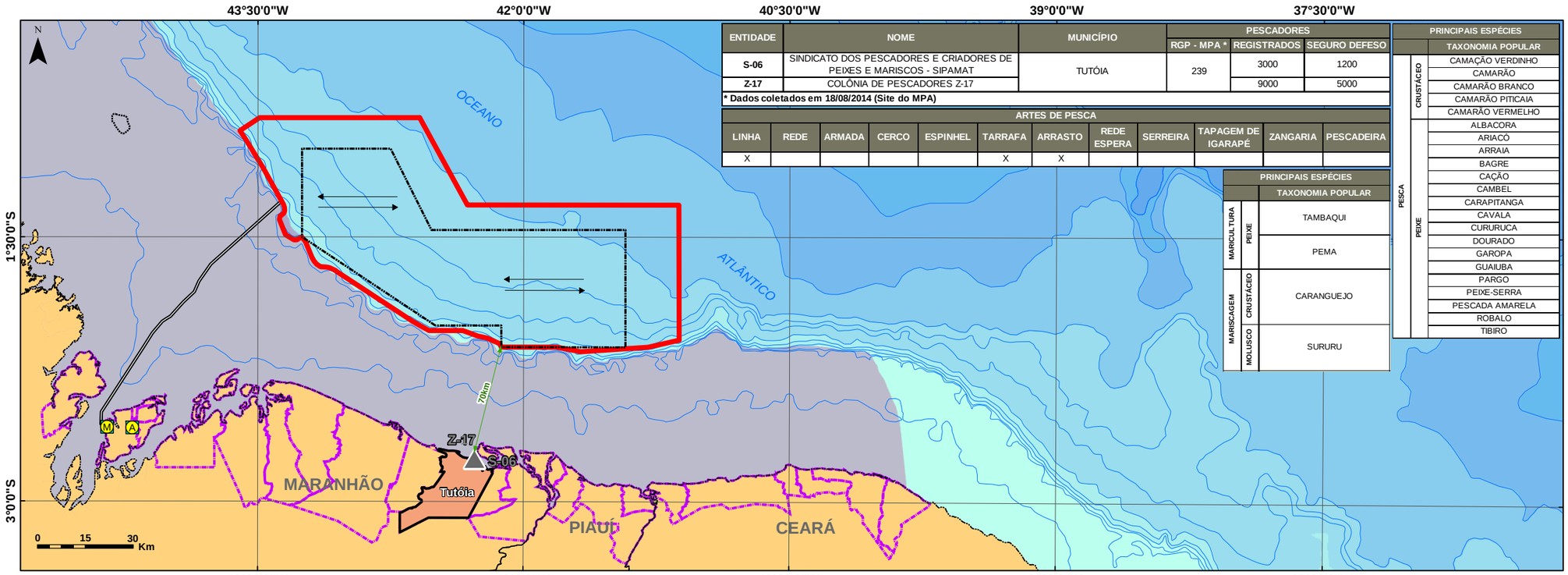

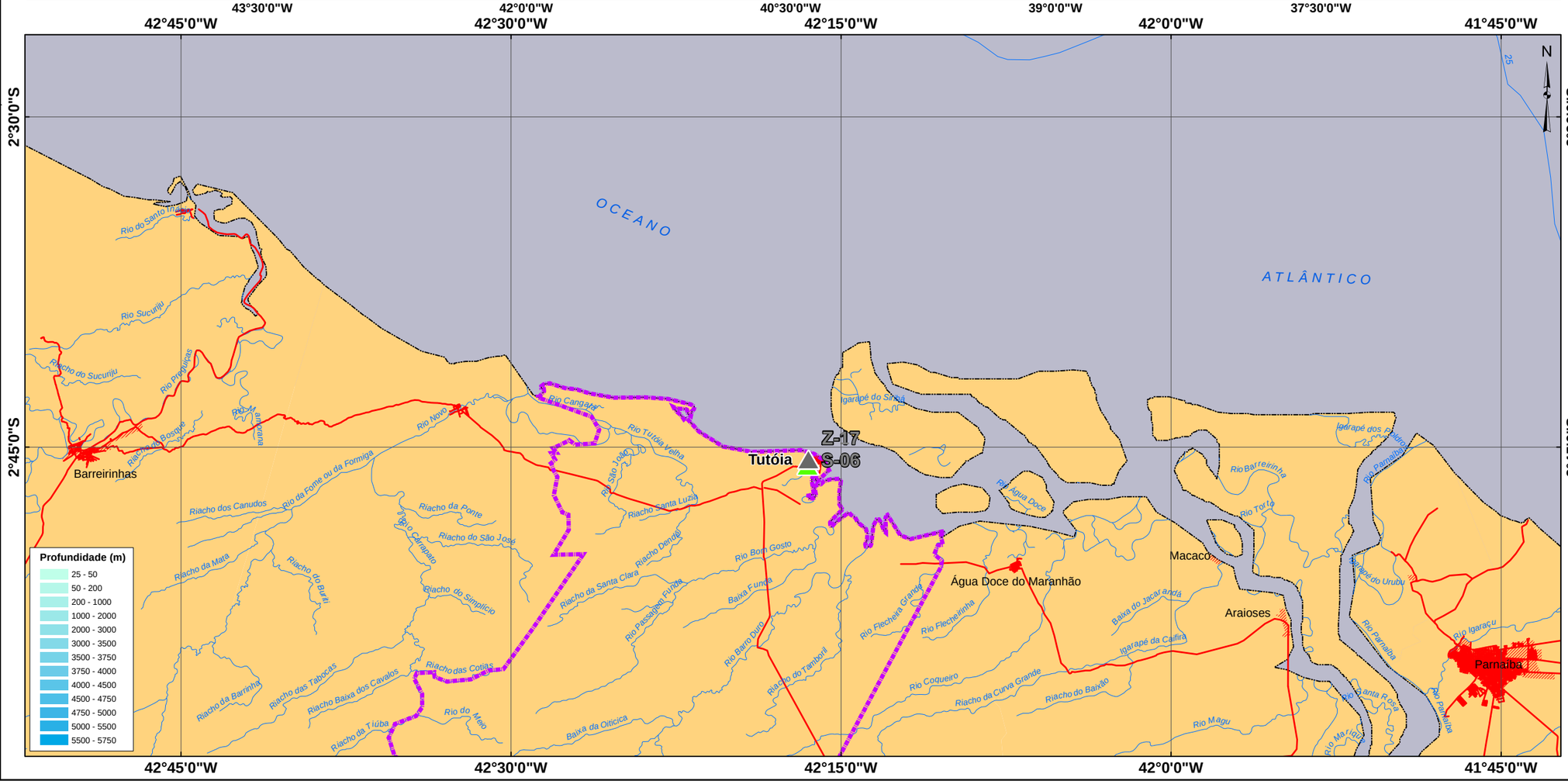

Convenções Cartográficas

- LIMITE ESTADUAL
- LIMITE MUNICIPAL
- RODOVIA
- CURSO D'ÁGUA
- ÁREA URBANA
- CORPO D'ÁGUA

Legenda

- BASE DE APOIO MARÍTIMO
- BASE DE APOIO AÉREO
- ROTAS DE NAVEGAÇÃO DAS EMBARCAÇÕES DE APOIO E ASSISTENTE
- ÁREA DE AQUISIÇÃO 3D
- ÁREA DE OPERAÇÃO
- DIREÇÃO DAS LINHAS DE SÍSMICA

ENTIDADES DA PESCA

- COLÔNIA (Z)
- SINDICATO (S)
- ÁREA DE ATUAÇÃO DA FROTA DE PESCA ARTESANAL

PRINCIPAIS DISTÂNCIAS (TUTÓIA)	
SEDE MUNICIPAL	0km (S-06 . Z-17)
ÁREA DE MANOBRA	68km (S-06 . Z-17)
AEROPORTO DE SÃO LUÍS	218km (S-06 . Z-17)
PORTO DO ITAQUI	234km (S-06 . Z-17)

Planta de Situação

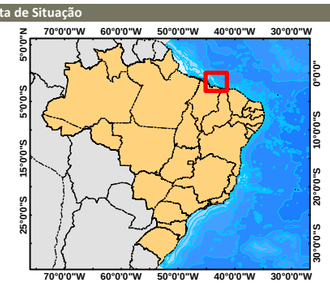

Referências

- Base Cartográfica 1:250.000, 2009 (IBGE), Batimetria ANP.

Escala Gráfica

0 2 4 6 8 Km

Coordenadas Geográficas
Datum Horizontal : SIRGAS 2000

Cartografia/Geoprocessamento

Maurício Neves Nicodemos
CREA - RJ 941024661

Execução

ICF INTERNATIONAL

Cliente

CGG

Projeto

ATIVIDADE DE PESQUISA SÍSMICA MARÍTIMA 3D, NÃO EXCLUSIVA, NA BACIA DE BARREIRINHAS, PROJETO BAR FASES UNIFICADAS

Título

CARACTERIZAÇÃO DA ATIVIDADE PESQUEIRA MUNICÍPIO DE TUTÓIA (MA)

Responsável Técnico

Marcelo Villela da Costa Braga
CREA - RJ 2001103805

Escala	1:200.000	Data	Setembro/2014
Mapa nº	4.3-1-L	Revisão	
Nº CGPEG			

©ICF Consultoria do Brasil - Setor de Geotecnologias
Arquivo: 130296-0-001-ASM-EAS-DE-0001-00 Mapa 4.3-1-L - Caracterização da Atividade Pesqueira - Tutóia - Data: 12/09/2014