

ENTIDADE	NOME	MUNICÍPIO	PESCADORES		
			RGP - MPA *	REGISTRADOS	SEGURO DEFESO
S-04	SINDICATO DOS PESCADORES DE HUMBERTO DE CAMPOS	HUMBERTO DE CAMPOS	351	600	100
Z-15	COLÔNIA DE PESCADORES Z-15			2500	200

\* Dados coletados em 18/08/2014 (Site do MPA)

ARTES DE PESCA											
LINHA	REDE	ARMADA	CERCO	ESPINHEL	TARRAFA	ARRASTO	REDE ESPERA	SERREIRA	TAPAGEM DE IGARAPÉ	ZANGARIA	PESCADERIA
X			X	X	X	X				X	

PRINCIPAIS ESPÉCIES	TAXONOMIA POPULAR	
	CRUSTÁCEO	PEIXE
CRUSTÁCEO	CAMARÃO	
	CAMARÃO BRANCO	
	CAMARÃO PITICÁIA	
	CAMARÃO VERMELHO	
	ARIACÔ	
	ARRAIA	
	ARRIBA-SAIA	
	BAGRE	
	BANDEIRADO	
	BLUIPIRÁ	
PEIXE	BONITO	
	CAÇÃO	
	CAÇÃO DE ESCAMA	
	CAMBEL	
	CAMURIM	
	CAMURUPIM	
	CANGATÁ	
	CARAPITANGA	
	CUMURUPIM	
	CURURUCA	
	ENCHOVA	
	GALO	
	GURIBÚ	
	JURUPIRANGA	
	PACAMÃO	
PEIXE PEDRA		
PEIXE-SERRA		
PESCADA		
PESCADA AMARELA		
PESCADINHA		
TAINHA		
TIBIRO		
URITINGA		

**Convenções Cartográficas**

LIMITE ESTADUAL: ---  
 LIMITE MUNICIPAL: ---  
 RODOVIA: ---  
 CURSO D'ÁGUA: ---  
 ÁREA URBANA: ---  
 CORPO D'ÁGUA: ---

**Legenda**

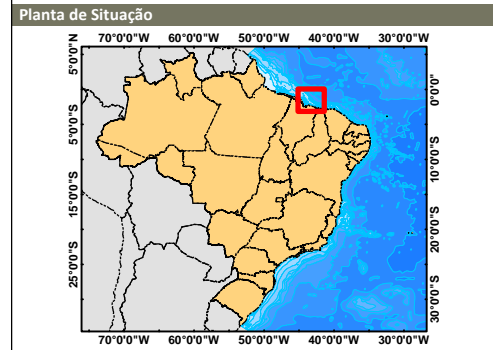
M: BASE DE APOIO MARÍTIMO  
 A: BASE DE APOIO AÉREO  
 ---: ROTAS DE NAVEGAÇÃO DAS EMBARCAÇÕES DE APOIO E ASSISTENTE  
 ---: ÁREA DE AQUISIÇÃO 3D  
 ---: ÁREA DE OPERAÇÃO  
 ---: DIREÇÃO DAS LINHAS DE SÍSMICA

**ENTIDADES DA PESCA**

▲: COLÔNIA (Z)  
 ▲: SINDICATO (S)  
 ---: ÁREA DE ATUAÇÃO DA FROTA DE PESCA ARTESANAL


**PRINCIPAIS DISTÂNCIAS (HUMBERTO CAMPOS)**

SEDE MUNICIPAL	0km (S-04 - Z-15)
ÁREA DE MANOBRA	105km (S-04 - Z-15)
AEROPORTO DE SÃO LUIS	86km (S-04 - Z-15)
PORTO DO ITAQUI	99km (S-04 - Z-15)



**Referências**

- Base Cartográfica 1:250.000, 2009 (IBGE), Batimetria ANP.



**Cartografia/Geoprocessamento**

Maurício Neves Nicodemus  
 CREA - RJ 941024661



**Cliente**

**Projeto**

ATIVIDADE DE PESQUISA SÍSMICA MARÍTIMA 3D, NÃO EXCLUSIVA, NA BACIA DE BARREIRINHAS, PROJETO BAR FASES UNIFICADAS

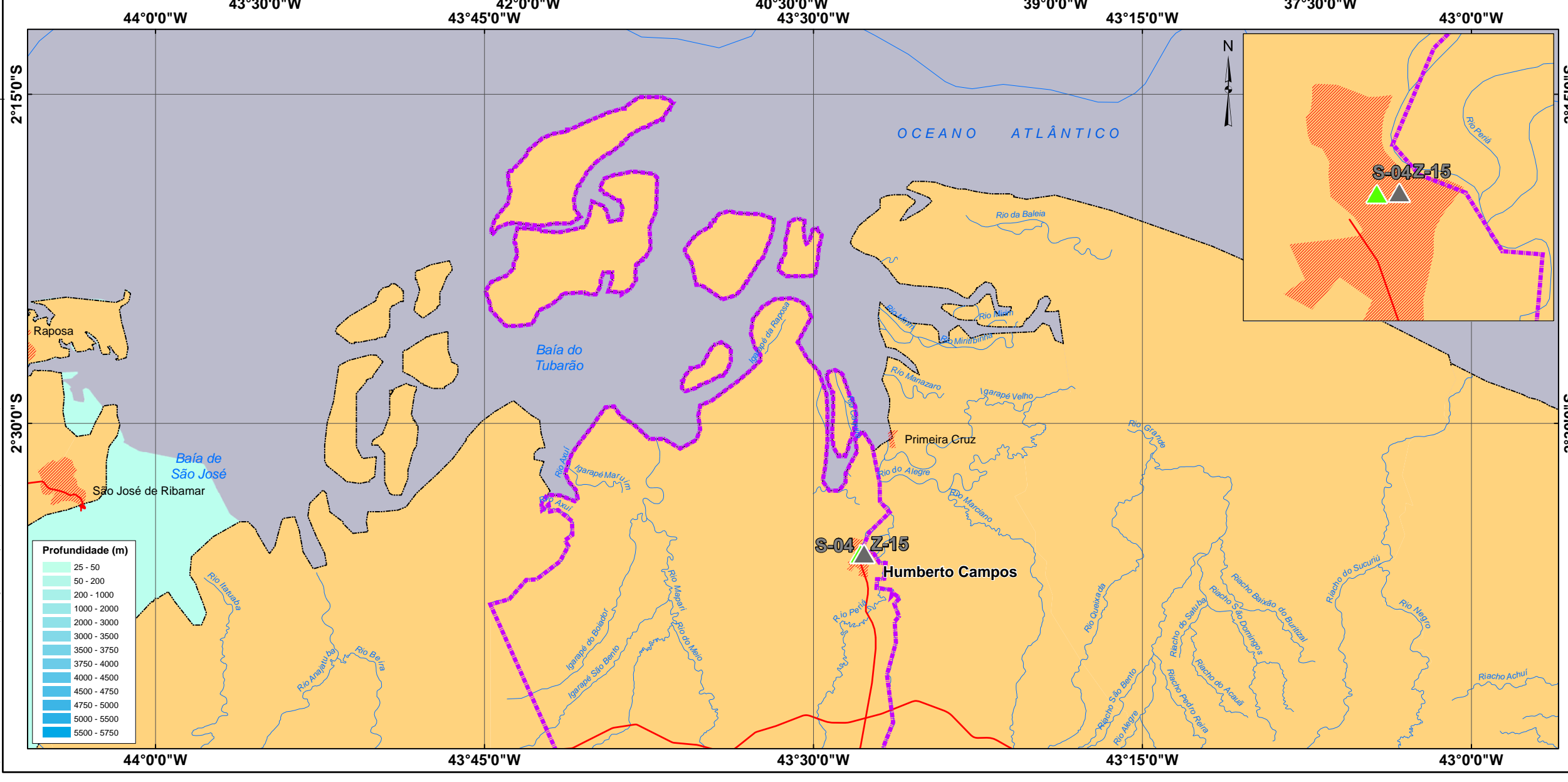
**Título**

CARACTERIZAÇÃO DA ATIVIDADE PESQUEIRA MUNICÍPIO DE HUMBERTO CAMPOS (MA)

**Responsável Técnico**

Marcelo Villela da Costa Braga  
 CREA - RJ 2001103805

**Escala** 1:200.000 **Data** Setembro/2014  
**Mapa n°** 4.3-1-G **Revisão**  
**N° CGPEG**



ICF - Conselho do Brasil - Setor de Cartografias  
 Arquivo: 130298-C-01-ASM-EAS-DE-2001-30 Mapa 4.3-1-G - Caracterização da Atividade Pesqueira - Humberto de Campos - Data: 12/09/2014