ENTIDADE	NOME	MUNICÍPIO	PESCADORES		
			RGP - MPA *	REGISTRADOS	SEGURO DEFESO
A-04	ASSOCIAÇÃO DE PESCADORES ARTESANAIS DE SÃO JOSÉ DE RIBAMAR	SÃO JOSÉ DE RIBAMAR	255	4000	32
A-08	ASSOCIAÇÃO DOS MARISQUEIROS E MARISQUEIRAS DE SÃO JOSÉ DE RIBAMAR			100	20
S-03	SINDICATO DOS PESCADORES			2700	32
Z-14	COLÔNIA DE PESCADORES Z-14			4480	300

* Dados coletados em 18/08/2014 (Site do MPA)

ARTES DE PESCA											
LINHA	REDE	ARMADA	CERCO	ESPINHEL	TARRAFA	ARRASTO	REDE ESPERA	SERREIRA	TAPAGEM DE IGARAPÉ	ZANGARIA	PESCADEIRA
X				X	X	X					

PRINCIPAIS ESPÉCIES		
		TAXONOMIA POPULAR
AQUICULTURA	PEIXE	TAMBAQUI
		PIRARUCU
		TILAPIA
MARISCAGEM	CRUSTÁCEO	SIRI
		CARANGUEJO
		CAMARÃO
	MOLUSCO	OSTRA
		SARNAMBI
		SURURU

PRINCIPAIS ESPÉCIES	
	TAXONOMIA POPULAR
CRSUTÁCEO	CAMARÃO
	CAMARÃO BRANCO
PESCA PEIXE	ARRAIA
	BAGRE
	BANDEIRADO
	CAÇÃO
	CAMBEL
	CAMURIM
	CAMURUPIM
	CANGATÁ
	CROAÇU
	CURVINA
	GUARAJUBA
	PEIXE PEDRA
	PEIXE-SERRA
	PESCADA
	PESCADA AMARELA
	PESCADA GÓ
	PESCADINHA
	ROBALO
	TAINHA
	URITINGA

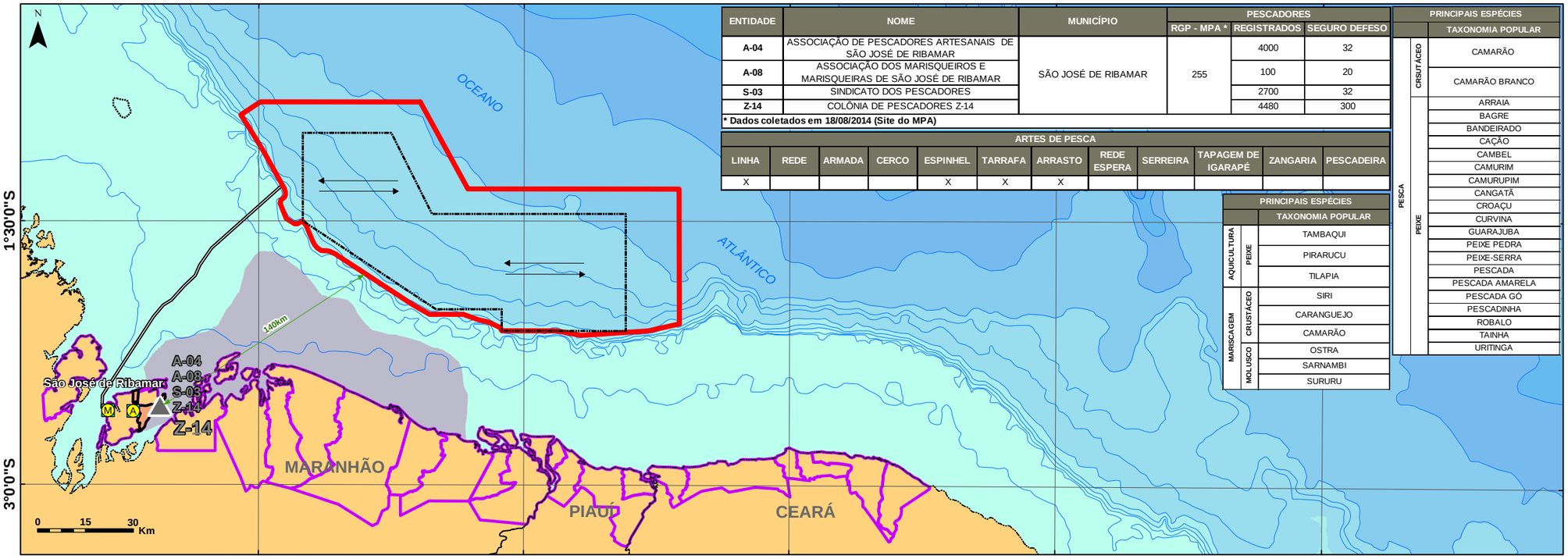

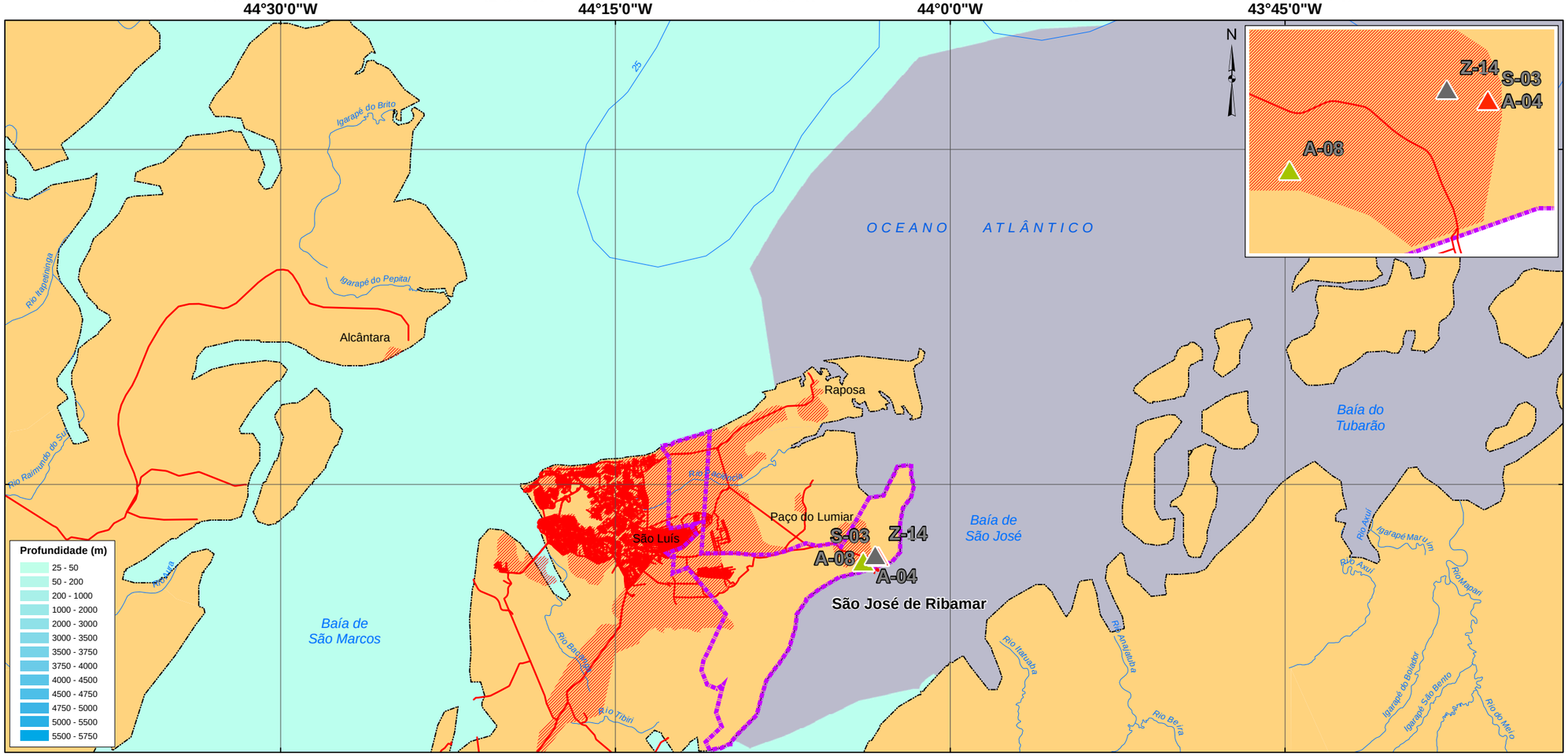

Convenções Cartográficas

- LIMITE ESTADUAL
- LIMITE MUNICIPAL
- RODOVIA
- CURSO D'ÁGUA
- ÁREA URBANA
- CORPO D'ÁGUA

Legenda

- BASE DE APOIO MARÍTIMO
- BASE DE APOIO AÉREO
- ROTAS DE NAVEGAÇÃO DAS EMBARCAÇÕES DE APOIO E ASSISTENTE
- ÁREA DE AQUISIÇÃO 3D
- ÁREA DE OPERAÇÃO
- DIREÇÃO DAS LINHAS DE SÍSMICA

ENTIDADES DA PESCA

- COLÔNIA (Z)
- ASSOCIAÇÃO (A)
- SINDICATO (S)
- ÁREA DE ATUAÇÃO DA FROTA DE PESCA ARTESANAL

PRINCIPAIS DISTÂNCIAS (SÃO JOSÉ DE RIBAMAR)	
SEDE MUNICIPAL	0km (A-04 . A08 . S-03 . Z-14)
ÁREA DE MANOBRA	150km (A-04 . A08 . S-03 . Z-14)
AEROPORTO DE SÃO LUÍS	20km (A-04 . A08 . S-03 . Z-14)
PORTO DO ITAQUI	35km (A-04 . A08 . S-03 . Z-14)

Planta de Situação

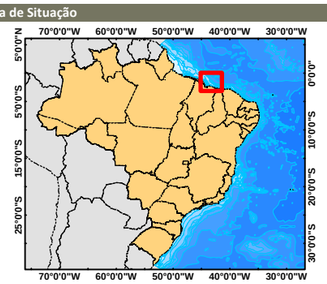

Referências

- Base Cartográfica 1:250.000, 2009 (IBGE), Batimetria ANP.

Escala Gráfica

0 2 4 6 8 Km

Coordenadas Geográficas
Datum Horizontal : SIRGAS 2000

Cartografia/Geoprocessamento

Maurício Neves Nicodemos
CREA - RJ 941024661

Execução

Cliente

Projeto

ATIVIDADE DE PESQUISA SÍSMICA MARÍTIMA 3D, NÃO EXCLUSIVA, NA BACIA DE BARREIRINHAS, PROJETO BAR FASES UNIFICADAS

Título

CARACTERIZAÇÃO DA ATIVIDADE PESQUEIRA MUNICÍPIO DE SÃO JOSÉ DE RIBAMAR (MA)

Responsável Técnico

Marcelo Villela da Costa Braga
CREA - RJ 2001103805

Escala	1:200.000	Data	Setembro/2014
Mapa n°	4.3-1-C	Revisão	
N° CGPEG			

©ICF Consultoria do Brasil - Setor de Geotecnologias
Arquivo: 130296-0-001-ASM-EAS-DE-0001-00 Mapa 4-3-1-c - Caracterização da Atividade Pesqueira - São José de Ribamar - Data: 12/09/2014