


**Empresas / Status**

- BG Energy (100%)\* / Em Licenciamento (Emissão do TR nº 008/2014)
- BG Energy (50%)\*; Petrogal (10%); Petrobras (40%) / Em Licenciamento (Emissão do TR nº 008/2014)
- BP EOC (50%)\*; Total E&P Brasil (50%) / Não Iniciado
- Chariot (100%)\* / Em Licenciamento (Aguardando TR)
- OGX (100%)\* / Não Iniciado
- Ouro Preto (100%)\* / Não Iniciado

**ÁREA DE OPERAÇÃO**

VÉRTICES	LONGITUDE	LATITUDE
1	43° 36' 5.70" W	0° 53' 49.28" S
2	43° 29' 27.32" W	0° 49' 23.67" S
3	42° 35' 15.63" W	0° 49' 23.67" S
4	42° 19' 3.93" W	1° 19' 4.47" S
5	41° 7' 31.13" W	1° 19' 3.27" S
6	41° 7' 19.71" W	2° 4' 57.68" S
7	41° 17' 52.95" W	2° 7' 23.03" S
8	41° 40' 34.70" W	2° 8' 57.33" S
9	41° 48' 51.37" W	2° 7' 20.82" S
10	42° 7' 31.60" W	2° 7' 25.56" S
11	42° 8' 2.35" W	2° 6' 17.99" S
12	42° 12' 19.94" W	2° 4' 22.30" S
13	42° 15' 27.55" W	2° 3' 40.90" S
14	42° 20' 35.73" W	2° 1' 50.51" S
15	42° 32' 2.76" W	2° 1' 51.74" S
16	42° 37' 34.99" W	1° 58' 41.66" S
17	43° 3' 13.27" W	1° 41' 50.97" S
18	43° 3' 42.38" W	1° 41' 27.21" S
19	43° 5' 16.59" W	1° 40' 40.88" S
20	43° 5' 46.59" W	1° 40' 27.89" S
21	43° 6' 45.35" W	1° 40' 15.46" S
22	43° 8' 48.11" W	1° 40' 8.26" S
23	43° 10' 6.06" W	1° 39' 16.42" S
24	43° 11' 0.20" W	1° 38' 11.68" S
25	43° 11' 44.47" W	1° 36' 49.15" S
26	43° 13' 53.60" W	1° 31' 34.47" S
27	43° 15' 1.38" W	1° 30' 10.13" S
28	43° 15' 34.68" W	1° 30' 13.17" S
29	43° 16' 49.89" W	1° 31' 0.60" S
30	43° 17' 48.93" W	1° 31' 0.89" S
31	43° 20' 39.78" W	1° 29' 15.54" S
32	43° 22' 44.67" W	1° 24' 3.87" S
33	43° 22' 32.92" W	1° 22' 58.26" S
34	43° 21' 32.92" W	1° 22' 12.35" S
35	43° 21' 10.06" W	1° 21' 49.08" S
36	43° 20' 57.43" W	1° 21' 4.11" S
37	43° 21' 0.47" W	1° 19' 59.44" S
38	43° 21' 21.60" W	1° 18' 56.21" S
39	43° 28' 20.17" W	1° 6' 21.02" S
40	43° 33' 45.41" W	0° 57' 26.69" S

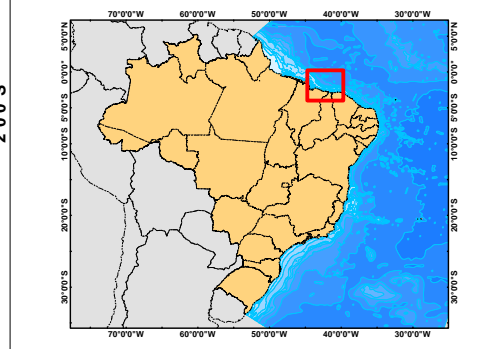


**Convenções Cartográficas**

- LIMITE MUNICIPAL
- CAPITAL ESTADUAL
- ÁREA DE AQUISIÇÃO 3D
- ÁREA DE OPERAÇÃO
- Vértices
- Direção das Linhas de Sísmica
- Duto em Estudo
- Refinaria de Petróleo - Planejada
- Unidade de Processamento de Gás Natural - Planejada
- Bases
- Terminais de Petróleo e Derivados

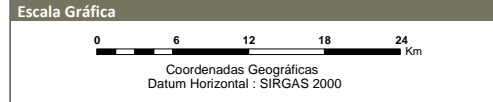
**Poços**

- Abandonado por Acidente Mecânico
- Descobridor de Campo com Gás
- Descobridor de Campo com Oléio
- Descobridor de Campo com Oléio e Gás
- Descobridor de Nova Jazida com Oléio
- Portador de Gás
- Portador de Oléio
- Produtor Subcomercial de Gás
- Produtor Subcomercial de Gás e Condensado
- Produtor Subcomercial de Oléio
- Produtor Subcomercial de Oléio e Gás
- Seco com Indícios de Gás
- Seco com Indícios de Oléio
- Seco com Indícios de Oléio e Gás
- Seco sem Indícios de Petróleo



**Referências**

- Base Cartográfica Contínua, 1:250.000, 2009 (IBGE)
- Batimetria e poços, 30/07/2014 (ANP)
- Zoneamento Nacional de Recursos de Óleo e Gás, 10/10/2013 (EPE/MME)



**Cartografia/Geoprocessamento**

Maurício Neves Nicodemos  
CREA - RJ 941024661



**Projeto**

**ATIVIDADE DE PESQUISA SÍSMICA MARÍTIMA 3D, NÃO EXCLUSIVA, NA BACIA DE BARREIRINHAS, PROJETO BAR FASES UNIFICADAS**

**Título**

ATIVIDADES MARÍTIMAS DE EXPLORAÇÃO, PRODUÇÃO E ESCOAMENTO DA INDÚSTRIA DE PETRÓLEO E GÁS NA ÁREA DE ESTUDO

**Responsável Técnico**

Marcelo Villela da Costa Braga  
CREA - RJ 2001103805

**Escala** 1:600.000      **Data** Setembro/2014

**Mapa nº** 2-1      **Revisão**

**Nº CGPEG**

GICF Consultoria do Brasil - Setor de Geotecnologias  
 Arquivo: 130296-0-001-ASH-EAS-DE-0001-000 Mapa 2-1 - Distribuição Especial das Atividades Marítimas - Data: 15/09/2014