

Nome do Arquivo: 02022.000714_2014.07_AmericaSul_IBGE_2014_LimiteInternacional.shp

Formato: vetor

Topologia: Polígono

Descrição: Limite internacional

Atributos:

A tabela de atributos contém os seguintes itens:

| Nome do campo | Alias | Editável | Requerido | Tipo | Comprimento | Escala | Precisão | Descrição |
|---------------|------------|------------|------------|-----------|-------------|--------|----------|------------------------------------------------|
| ID | FID | Falso | Verdadeiro | OID | 4 | 0 | 0 | Index |
| Shape | Shape | Verdadeiro | Verdadeiro | Geometria | 0 | 0 | 0 | Tipo de Topologia |
| NOME | NOME | Verdadeiro | Falso | Texto | 100 | 0 | 0 | Determina o nome do elemento mapeado |
| NOMEABREV | NOME ABREV | Verdadeiro | Falso | Texto | 50 | 0 | 0 | Determina o nome abreviado do elemento mapeado |



Mapas temáticos relacionados:

- Anexo II.2-1_0329419-EAS-CGG-001_MapaDeLocalização.mxd
- Anexo II.3-1_0329419-EAS-CGG-002_MapaDaÁreaDeEstudo.mxd
- Anexo II.4.2-1_0329419-EAS-CGG-003-MapaEcosistemasCosteiroseOceânicos.mxd
- Anexo II.4.2-2_0329419-EAS-CGG-004-MapaDeOcorrencaDeCetáceos.mxd
- Anexo II.4.2-3_0329419-EAS-CGG-005-MapaDeOcorrencaDeSirênios.mxd
- Anexo II.4.2-4_0329419-EAS-CGG-006-MapaDeOcorrencaDeQuelônios.mxd
- Anexo II.4.2-5_0329419-EAS-CGG-007-MapaDeAreaDeConcentraçãoDeRecursosPesqueiro.mxd
- Anexo II.4.2-6_0329419-EAS-CGG-008-MapaDeÁreasPriotitáriasDoProbio.mxd

- Anexo II.4.3-10_0329419-EAS-CGG-018-MapaDeÁreaDePescaDeSantoAntônioDoTauá.mxd
- Anexo II.4.3-11_0329419-EAS-CGG-019-MapaDeÁreaDePescaDeColares.mxd
- Anexo II.4.3-12_0329419-EAS-CGG-020-MapaDeÁreaDePescaDeVigia.mxd
- Anexo II.4.3-13_0329419-EAS-CGG-021-
MapaDeÁreaDePescaDeSãoCaetanoDeOdivelas.mxd
- Anexo II.4.3-14_0329419-EAS-CGG-022-MapaDeÁreaDePescaDeCuruçá.mxd
- Anexo II.4.3-15_0329419-EAS-CGG-023-MapaDeÁreaDePescaDeMarapanim.mxd
- Anexo II.4.3-16_0329419-EAS-CGG-024-MapaDeÁreaDePescaDeMagalhãesBarata.mxd
- Anexo II.4.3-17_0329419-EAS-CGG-025-MapaDeÁreaDePescaDeMaracanã.mxd
- Anexo II.4.3-18_0329419-EAS-CGG-026-MapaDeÁreaDePescaDeSalinópolis.mxd
- Anexo II.4.3-19_0329419-EAS-CGG-027-MapaDeÁreaDePescaDeSãoJoãoDePirabas.mxd
- Anexo II.4.3-20_0329419-EAS-CGG-028-MapaDePescaDeBragança.mxd
- Anexo II.4.3-21_0329419-EAS-CGG-029-MapaDeÁreaDePescaDeAugustoCorrêa.mxd
- Anexo II.4.3-22_0329419-EAS-CGG-030-MapaDeÁreaDePescaDeRaposa.mxd
- Anexo II.4.3-23_0329419-EAS-CGG-031-MapaDeÁreaDePescaDeBarreirinhas.mxd
- Anexo II.4.3-24_0329419-EAS-CGG-032-MapaDeÁreaDePescaDeLuísCorreia.mxd
- Anexo II.4.3-25_0329419-EAS-CGG-033-MapaDeÁreaDePescaDeAcaráú.mxd
- Anexo II.4.3-26_0329419-EAS-CGG-034-MapaDeÁreaDePescaDeItarema.mxd
- Anexo II.4.3-28_0329419-EAS-CGG-036-MapaDeAreaDePescaIndustrial_Emalhe.mxd
- Anexo II.4.3-29_0329419-EAS-CGG-037-MapaDeAreaDePescaIndustrial_Manzuá.mxd
- Anexo II.4.3-2A_0329419-EAS-CGG-010A-MapaDeComunidadesDePescaArtesanal.mxd
- Anexo II.4.3-2B_0329419-EAS-CGG-010B-MapaDeComunidadesDePescaArtesanal.mxd
- Anexo II.4.3-2C_0329419-EAS-CGG-010C-MapaDeComunidadesDePescaArtesanal.mxd

-
- Anexo II.4.3-2_0329419-EAS-CGG-010-MapaDeComunidadesDePescaArtesanal.mxd
 - Anexo II.4.3-30_0329419-EAS-CGG-038-MapaDeAreaDePescaIndustrial_Espinhel.mxd
 - Anexo II.4.3-31_0329419-EAS-CGG-039-MapaDeConflitosPescaArtesanalIndustrial.mxd
 - Anexo II.4.3-3_0329419-EAS-CGG-011-MapaDeÁreaDePescaDeSantana.mxd
 - Anexo II.4.3-4_0329419-EAS-CGG-012-MapaDeÁreaDePescaDeSouré.mxd
 - Anexo II.4.3-5_0329419-EAS-CGG-013-MapaDeÁreaDePescaDeSalvaterra.mxd
 - Anexo II.4.3-6_0329419-EAS-CGG-014-MapaDeÁreaDePescaDeCachoeiraDoArari.mxd
 - Anexo II.4.3-7_0329419-EAS-CGG-015-MapaDeÁreaDePescaDeAbaetetuba.mxd
 - Anexo II.4.3-8_0329419-EAS-CGG-016-MapaDeÁreaDePescaDeBarcarena.mxd
 - Anexo II.4.3-9_0329419-EAS-CGG-017-MapaDeÁreaDePescaDeBelém.mxd
 - Anexo II.4.4-1_0329419-EAS-CGG-041-MapaUnidadesDeConservação.mxd
 - Anexo II.5-1_0329419-EAS-CGG-042-MapaDeSensibilidadeAmbiental.mxd
 - Anexo II.7-1_0329419-EAS-CGG-042-MapaDeÁreadeInfluência.mxd

Simbologia:

-  América do Sul
-  Brasil

Nome do Arquivo:

02022.000714_2014.07_BaciaFozAmazonas_AECOM_2015_AreaConcentracaoCetaceos.shp

Formato: vetor

Topologia: Polígono

Descrição: Áreas de concentração de cetáceos

Atributos:


A tabela de atributos contém os seguintes itens:

| Nome do campo | Alias | Editável | Requerido | Tipo | Comprimento | Escala | Precisão | Descrição |
|---------------|------------|------------|------------|-----------|-------------|--------|----------|--------------------------------------|
| FID | FID | Falso | Verdadeiro | OID | 4 | 0 | 0 | Index |
| Shape | Shape | Verdadeiro | Verdadeiro | Geometria | 0 | 0 | 0 | Tipo de Topologia |
| Nome | Nome | Verdadeiro | Falso | Texto | 50 | 0 | 0 | Determina o nome do elemento mapeado |
| REFERENCIA | REFERENCIA | Verdadeiro | Falso | Texto | 50 | 0 | 0 | Estudo de referência |

Mapas temáticos relacionados:

- Anexo II.4.2-2_0329419-EAS-CGG-004-MapaDeOcorrenciaDeCetaceos.mxd
- Anexo II.5-1_0329419-EAS-CGG-042-MapaDeSensibilidadeAmbiental.mxd

Simbologia:

 Área de concentração de cetáceos

Nome do Arquivo:

02022.000714_2014.07_BaciaFozAmazonas_AECOM_2015_AreaConcentracaoCrustaceos.shp

Formato: vetor**Topologia:** Polígono**Descrição:** Área de concentração de crustáceos**Atributos:**


A tabela de atributos contém os seguintes itens:

| Nome do campo | Alias | Editável | Requerido | Tipo | Comprimento | Escala | Precisão | Descrição |
|---------------|------------|------------|------------|-----------|-------------|--------|----------|--------------------------------------|
| FID | FID | Falso | Verdadeiro | OID | 4 | 0 | 0 | Index |
| Shape | Shape | Verdadeiro | Verdadeiro | Geometria | 0 | 0 | 0 | Tipo de Topologia |
| Name | Name | Verdadeiro | Falso | Texto | 254 | 0 | 0 | Determina o nome do elemento mapeado |
| REFERENCIA | REFERENCIA | Verdadeiro | Falso | Texto | 50 | 0 | 0 | Estudo de referência |

Mapas temáticos relacionados:

- Anexo II.4.2-5_0329419-EAS-CGG-007-MapaDeAreaDeConcentraçãoDeRecursosPesqueiro.mxd
- Anexo II.5-1_0329419-EAS-CGG-042-MapaDeSensibilidadeAmbiental.mxd

Simbologia:

 Área de concentração de recursos pesqueiros

Nome do Arquivo:

02022.000714_2014.07_BaciaFozAmazonas_AECOM_2015_AreaConcentracaoMoluscos.shp

Formato: vetor

Topologia: Polígono

Descrição: Área de concentração de moluscos

Atributos:


A tabela de atributos contém os seguintes itens:

| Nome do campo | Alias | Editável | Requerido | Tipo | Comprimento | Escala | Precisão | Descrição |
|---------------|-------|------------|------------|-----------|-------------|--------|----------|--------------------------------------|
| FID | FID | Falso | Verdadeiro | OID | 4 | 0 | 0 | Index |
| Shape | Shape | Verdadeiro | Verdadeiro | Geometria | 0 | 0 | 0 | Tipo de Topologia |
| Name | Name | Verdadeiro | Falso | Texto | 254 | 0 | 0 | Determina o nome do elemento mapeado |

Mapas temáticos relacionados:

- Anexo II.4.2-5_0329419-EAS-CGG-007-MapaDeAreaDeConcentraçãoDeRecursosPesqueiro.mxd
- Anexo II.5-1_0329419-EAS-CGG-042-MapaDeSensibilidadeAmbiental.mxd

Simbologia:

 Área de concentração de recursos pesqueiros

Nome do Arquivo:

02022.000714_2014.07_BaciaFozAmazonas_AECOM_2015_AreaConcentracaoQuelônios.shp

Formato: vetor**Topologia:** Polígono**Descrição:** Área de concentração de quelônios**Atributos:**


A tabela de atributos contém os seguintes itens:

| Nome do campo | Alias | Editável | Requerido | Tipo | Comprimento | Escala | Precisão | Descrição |
|---------------|-------|------------|------------|-----------|-------------|--------|----------|--------------------------------------|
| FID | FID | Falso | Verdadeiro | OID | 4 | 0 | 0 | Index |
| Shape | Shape | Verdadeiro | Verdadeiro | Geometria | 0 | 0 | 0 | Tipo de Topologia |
| Name | Name | Verdadeiro | Falso | Texto | 50 | 0 | 0 | Determina o nome do elemento mapeado |

Mapas temáticos relacionados:

- Anexo II.4.2-4_0329419-EAS-CGG-006-MapaDeOcorrenciaDeQuelônios.mxd
- Anexo II.5-1_0329419-EAS-CGG-042-MapaDeSensibilidadeAmbiental.mxd

Simbologia:

 Área de concentração de quelônios

Nome do Arquivo:

02022.000714_2014.07_BaciaFozAmazonas_MMA_2015_AreaConcentracaoQuelonios.shp

Formato: vetor**Topologia:** Polígono**Descrição:** Área de concentração de quelônios**Atributos:**


A tabela de atributos contém os seguintes itens:

| Nome do campo | Alias | Editável | Requerido | Tipo | Comprimento | Escala | Precisão | Descrição |
|---------------|-----------|------------|------------|-----------|-------------|--------|----------|----------------------------------|
| FID | FID | Falso | Verdadeiro | OID | 4 | 0 | 0 | Index |
| Shape | Shape | Verdadeiro | Verdadeiro | Geometria | 0 | 0 | 0 | Tipo de Topologia |
| IMPORT_B2 | IMPORT_B2 | Verdadeiro | Falso | Texto | 50 | 0 | 0 | Importância da área de quelônios |

Mapas temáticos relacionados:

- Anexo II.4.2-4_0329419-EAS-CGG-006-MapaDeOcorrenciaDeQuelonios.mxd
- Anexo II.5-1_0329419-EAS-CGG-042-MapaDeSensibilidadeAmbiental.mxd

Simbologia:

 Área de concentração na plataforma continental

Nome do Arquivo:02022.000714_2014.07_BaciaFozAmazonas_MMA_2015_AreaConcentracaoQueloniosElmbricat
a.shp**Formato:** vetor**Topologia:** Polígono**Descrição:** Área de ocorrência de *Eretmochelys imbricata***Atributos:**


A tabela de atributos contém os seguintes itens:

| Nome do campo | Alias | Editável | Requerido | Tipo | Comprimento | Escala | Precisão | Descrição |
|---------------|-------|------------|------------|-----------|-------------|--------|----------|-------------------|
| FID | FID | Falso | Verdadeiro | OID | 4 | 0 | 0 | Index |
| Shape | Shape | Verdadeiro | Verdadeiro | Geometria | 0 | 0 | 0 | Tipo de Topologia |
| LINK3 | LINK3 | Verdadeiro | Falso | Texto | 255 | 0 | 0 | Referência online |

Mapas temáticos relacionados:

- Anexo II.4.2-4_0329419-EAS-CGG-006-MapaDeOcorrencaDeQuelônios.mxd
- Anexo II.5-1_0329419-EAS-CGG-042-MapaDeSensibilidadeAmbiental.mxd

Simbologia:

 Área de concentração para
tartaruga-de-pente(
Eretmochelys imbricata)

Nome do Arquivo:

02022.000714_2014.07_BaciaFozAmazonas_MMA_2015_AreaConcentracaoQueloniosCCaretta.shp

Formato: vetor**Topologia:** Polígono**Descrição:** Área de ocorrência de *Caretta caretta***Atributos:**


A tabela de atributos contém os seguintes itens:

| Nome do campo | Alias | Editável | Requerido | Tipo | Comprimento | Escala | Precisão | Descrição |
|---------------|-------|------------|------------|-----------|-------------|--------|----------|-------------------|
| FID | FID | Falso | Verdadeiro | OID | 4 | 0 | 0 | Index |
| Shape | Shape | Verdadeiro | Verdadeiro | Geometria | 0 | 0 | 0 | Tipo de Topologia |
| LINK5 | LINK5 | Verdadeiro | Falso | Texto | 255 | 0 | 0 | Referência online |

Mapas temáticos relacionados:

- Anexo II.4.2-4_0329419-EAS-CGG-006-MapaDeOcorrenciaDeQuelônios.mxd
- Anexo II.5-1_0329419-EAS-CGG-042-MapaDeSensibilidadeAmbiental.mxd

Simbologia:

 Área de concentração para
tartaruga-cabeçuda(
C.caretta)

Nome do Arquivo:

02022.000714_2014.07_BaciaFozAmazonas_AECOM_2015_AreaConcentracaoSirenios.shp

Formato: vetor**Topologia:** Polígono**Descrição:** Área de concentração de sirênios**Atributos:**



A tabela de atributos contém os seguintes itens:

| Nome do campo | Alias | Editável | Requerido | Tipo | Comprimento | Escala | Precisão | Descrição |
|---------------|-------|------------|------------|-----------|-------------|--------|----------|--------------------------------------|
| FID | FID | Falso | Verdadeiro | OID | 4 | 0 | 0 | Index |
| Shape | Shape | Verdadeiro | Verdadeiro | Geometria | 0 | 0 | 0 | Tipo de Topologia |
| Name | Name | Verdadeiro | Falso | Texto | 50 | 0 | 0 | Determina o nome do elemento mapeado |

Mapas temáticos relacionados:

- Anexo II.4.2-3_0329419-EAS-CGG-005-MapaDeOcorrenciaDeSirênios.mxd
- Anexo II.5-1_0329419-EAS-CGG-042-MapaDeSensibilidadeAmbiental.mxd

Simbologia:

-  Área de concentração de sirênios
-  Área de restrição de atividade sísmica de sirênios (setembro a maio)

Nome do Arquivo:

02022.000714_2014.07_BaciaFozAmazonas_AECOM_2015_EcosistemasCosteiros_PL.shp

Formato: vetor

Topologia: Polígono

Descrição: Mapeamento de ecossistemas costeiros

Atributos:







A tabela de atributos contém os seguintes itens:

| Nome do campo | Alias | Editável | Requerido | Tipo | Comprimento | Escala | Precisão | Descrição |
|---------------|-------------|------------|------------|-----------|-------------|--------|----------|--------------------------------------|
| FID | FID | Falso | Verdadeiro | OID | 4 | 0 | 0 | Index |
| Shape | Shape | Verdadeiro | Verdadeiro | Geometria | 0 | 0 | 0 | Tipo de Topologia |
| Name | Name | Verdadeiro | Falso | Texto | 254 | 0 | 0 | Determina o nome do elemento mapeado |
| Ecossistema | Ecossistema | Verdadeiro | Falso | Texto | 50 | 0 | 0 | Tipo de ecossistema |

Mapas temáticos relacionados:

- Anexo II.4.2-1_0329419-EAS-CGG-003-MapaEcossistemasCosteioseOceânicos.mxd
- Anexo II.5-1_0329419-EAS-CGG-042-MapaDeSensibilidadeAmbiental.mxd

Simbologia:

-  Bancos de algas calcáreas
-  Banhados e áreas úmidas
-  Cheniers
-  Mangue
-  Praias
-  Restingas

Nome do Arquivo:

02022.000714_2014.07_BaciaFozAmazonas_AECOM_2015_EcosystemasEstuarios.shp

Formato: vetor**Topologia:** ponto**Descrição:** Localização dos principais estuários**Atributos:**

A tabela de atributos contém os seguintes itens:

| Nome do campo | Alias | Editável | Requerido | Tipo | Comprimento | Escala | Precisão | Descrição |
|---------------|-------|------------|------------|-----------|-------------|--------|----------|--------------------------------------|
| FID | FID | Falso | Verdadeiro | OID | 4 | 0 | 0 | Index |
| Shape | Shape | Verdadeiro | Verdadeiro | Geometria | 0 | 0 | 0 | Tipo de Topologia |
| Name | Name | Verdadeiro | Falso | Texto | 254 | 0 | 0 | Determina o nome do elemento mapeado |

Mapas temáticos relacionados:

- Anexo II.4.2-1_0329419-EAS-CGG-003-MapaEcosystemasCosteiroseOceânicos.mxd

Simbologia:

Estuários

- ▲ Estuário do rio Amazonas
- ▲ Estuário do rio Araguari
- ▲ Estuário do rio Pará

Nome do Arquivo:02022.000714_2014.07_BaciaFozAmazonas_AECOM_2015_InfraestruturaPesca_RotaEmbarcaca
o.shp**Formato:** vetor**Topologia:** Ponto**Descrição:** Localização de infraestrutura para pesca artesanal da área de estudo**Atributos:**

A tabela de atributos contém os seguintes itens:

| Nome do campo | Alias | Editável | Requerido | Tipo | Comprimento | Escala | Precisão | Descrição |
|---------------|------------|------------|------------|-----------|-------------|--------|----------|-----------------------------|
| FID | FID | Falso | Verdadeiro | OID | 4 | 0 | 0 | Índice |
| Shape | Shape | Verdadeiro | Verdadeiro | Geometria | 0 | 0 | 0 | Tipo de Topologia |
| MUNICÍPIO | MUNICÍPIO | Verdadeiro | Falso | Texto | 254 | 0 | 0 | Nome do município |
| COMUNIDADE | COMUNIDADE | Verdadeiro | Falso | Texto | 254 | 0 | 0 | Nome da comunidade de pesca |
| ESTRUTURA1 | ESTRUTURA1 | Verdadeiro | Falso | Texto | 254 | 0 | 0 | Tipo de estrutura |
| LONG | LONG | Verdadeiro | Falso | Texto | 50 | 0 | 0 | Longitude |
| LAT | LAT | Verdadeiro | Falso | Texto | 50 | 0 | 0 | Latitude |
| CLASSE | CLASSE | Verdadeiro | Falso | Texto | 50 | 0 | 0 | Classificação |

Mapas temáticos relacionados:

- Anexo II.4.3-27_0329419-EAS-CGG-035-
MapaDeLocalizaçãoDaInfraestruturaDaCadeiaProdutivaDaPescaArtesanal.mxd

Simbologia:

Tipo de infraestrutura

- Combustível
- Comercialização
- Comunidade
- Embarque e Desembarque
- Gelo
- Reparos

Nome do Arquivo:

02022.000714_2014.07_BaciaFozAmazonas_AECOM_2015_PescaIndustrial.shp

Formato: vetor**Topologia:** Polígono**Descrição:** Mapeamento das áreas de pesca industrial**Atributos:**

A tabela de atributos contém os seguintes itens:

| Nome do campo | Alias | Editável | Requerido | Tipo | Comprimento | Escala | Precisão | Descrição |
|---------------|----------|------------|------------|--------------|-------------|--------|----------|---------------------------------|
| FID | FID | Falso | Verdadeiro | OID | 4 | 0 | 0 | Index |
| Shape | Shape | Verdadeiro | Verdadeiro | Geometria | 0 | 0 | 0 | Tipo de Topologia |
| NUM | NUM | Verdadeiro | Falso | SmallInteger | 4 | 0 | 4 | índex |
| APARELHO | APARELHO | Verdadeiro | Falso | Texto | 254 | 0 | 0 | Aparelho |
| RECURSO | RECURSO | Verdadeiro | Falso | Texto | 254 | 0 | 0 | Pesca |
| NUM_EMB | NUM_EMB | Verdadeiro | Falso | Texto | 254 | 0 | 0 | Número de embarcações |
| TAMANHO | TAMANHO | Verdadeiro | Falso | Texto | 254 | 0 | 0 | Tamanho do aparelho |
| ORIGEM | ORIGEM | Verdadeiro | Falso | Texto | 254 | 0 | 0 | Local de origem |
| TIPO_EMB | TIPO_EMB | Verdadeiro | Falso | Texto | 254 | 0 | 0 | Tipo de embarcação |
| MATERIAL | MATERIAL | Verdadeiro | Falso | Texto | 254 | 0 | 0 | Material |
| CONSERV | CONSERV | Verdadeiro | Falso | Texto | 254 | 0 | 0 | Forma de conservação do pescado |
| SAZO | SAZO | Verdadeiro | Falso | Texto | 254 | 0 | 0 | Sazonalidade |
| FONTE | FONTE | Verdadeiro | Falso | Texto | 254 | 0 | 0 | Fonte dos dados |
| AREA | AREA | Verdadeiro | Falso | Texto | 254 | 0 | 0 | Área da frota |




Mapas temáticos relacionados:

- Anexo II.4.3-28_0329419-EAS-CGG-036-MapaDeAreaDePescaIndustrial_Emalhe.mxd
- Anexo II.4.3-29_0329419-EAS-CGG-037-MapaDeAreaDePescaIndustrial_Manzuá.mxd
- Anexo II.4.3-30_0329419-EAS-CGG-038-MapaDeAreaDePescaIndustrial_Espinhel.mxd

Simbologia:

Pesca industrial

Modalidade

-  Espinhel com potes
-  Espinhel horizontal e/ou
linha de mão
-  Espinhel vertical e/ou covos

Pesca

Modalidade

-  Emalhe

Pesca industrial

Modalidade

-  Manzuá

Nome do Arquivo:

02022.000714_2014.07_BaciaFozAmazonas_AECOM_HtMM_ComunidadesDePesca_AreaDeEstudo.shp

Formato: vetor**Topologia:** Ponto**Descrição:** Localização das áreas comunidades de pesca artesanal**Atributos:**

A tabela de atributos contém os seguintes itens:

| Nome do campo | Alias | Editável | Requerido | Tipo | Comprimento | Escala | Precisão | Descrição |
|---------------|------------|------------|------------|-----------|-------------|--------|----------|--------------------|
| FID | FID | Falso | Verdadeiro | OID | 4 | 0 | 0 | Index |
| Shape | Shape | Verdadeiro | Verdadeiro | Geometria | 0 | 0 | 0 | Tipo de Topologia |
| Id | Id | Verdadeiro | Falso | Integer | 6 | 0 | 6 | #id |
| Município | Município | Verdadeiro | Falso | Texto | 100 | 0 | 0 | Município |
| Comunidade | Comunidade | Verdadeiro | Falso | Texto | 100 | 0 | 0 | Nome da comunidade |
| LONG | LONG | Verdadeiro | Falso | Texto | 100 | 0 | 0 | Longitude |
| LAT | LAT | Verdadeiro | Falso | Texto | 100 | 0 | 0 | Latitude |
| Estado | Estado | Verdadeiro | Falso | Texto | 50 | 0 | 0 | Estado |

Mapas temáticos relacionados:

- Anexo II.4.3-2A_0329419-EAS-CGG-010A-MapaDeComunidadesDePescaArtesanal.mxd
- Anexo II.4.3-2B_0329419-EAS-CGG-010B-MapaDeComunidadesDePescaArtesanal.mxd
- Anexo II.4.3-2C_0329419-EAS-CGG-010C-MapaDeComunidadesDePescaArtesanal.mxd

Simbologia:

 Comunidade de pesca

Nome do Arquivo: 02022.000714_2014.07_BaciaFozAmazonas_CGG_2014_AreaAquisicao.shp

Formato: vetor

Topologia: Polígono

Descrição: Área aquisição da pesquisa sísmica

Atributos:


A tabela de atributos contém os seguintes itens:

| Nome do campo | Alias | Editável | Requerido | Tipo | Comprimento | Escala | Precisão | Descrição |
|---------------|-------|------------|------------|--------------|-------------|--------|----------|-------------------|
| FID | FID | Falso | Verdadeiro | OID | 4 | 0 | 0 | Index |
| Shape | Shape | Verdadeiro | Verdadeiro | Geometria | 0 | 0 | 0 | Tipo de Topologia |
| ID | ID | Verdadeiro | Falso | SmallInteger | 4 | 0 | 4 | índex |

Mapas temáticos relacionados:

- Anexo II.2-1_0329419-EAS-CGG-001_MapaDeLocalização.mxd

Simbologia:

 Área da pesquisa sísmica

Nome do Arquivo: 02022.000714_2014.07_BaciaFozAmazonas_CGG_2014_AreaAtividade.shp

Formato: vetor

Topologia: Polígono

Descrição: Área da atividade

Atributos:

A tabela de atributos contém os seguintes itens:

| Nome do campo | Alias | Editável | Requerido | Tipo | Comprimento | Escala | Precisão | Descrição |
|---------------|----------|------------|------------|-----------|-------------|--------|----------|-------------------|
| FID | FID | Falso | Verdadeiro | OID | 4 | 0 | 0 | Index |
| Shape | Shape | Verdadeiro | Verdadeiro | Geometria | 0 | 0 | 0 | Tipo de Topologia |
| OBJECTID | OBJECTID | Verdadeiro | Falso | Integer | 9 | 0 | 9 | Index |

Mapas temáticos relacionados:

- Anexo II.2-1_0329419-EAS-CGG-001_MapaDeLocalização.mxd
- Anexo II.3-1_0329419-EAS-CGG-002_MapaDaÁreaDeEstudo.mxd
- Anexo II.4.2-1_0329419-EAS-CGG-003-MapaEcosystemasCosteiroseOceânicos.mxd
- Anexo II.4.2-2_0329419-EAS-CGG-004-MapaDeOcorrençaDeCetáceos.mxd
- Anexo II.4.2-3_0329419-EAS-CGG-005-MapaDeOcorrençaDeSirênios.mxd
- Anexo II.4.2-4_0329419-EAS-CGG-006-MapaDeOcorrençaDeQuelônios.mxd
- Anexo II.4.2-5_0329419-EAS-CGG-007-MapaDeAreaDeConcentraçãoDeRecursosPesqueiro.mxd
- Anexo II.4.2-6_0329419-EAS-CGG-008-MapaDeÁreasPriortáriasDoProbio.mxd
- Anexo II.4.3-10_0329419-EAS-CGG-018-MapaDeÁreaDePescaDeSantoAntônioDoTauá.mxd
- Anexo II.4.3-11_0329419-EAS-CGG-019-MapaDeÁreaDePescaDeColares.mxd
- Anexo II.4.3-12_0329419-EAS-CGG-020-MapaDeÁreaDePescaDeVigia.mxd

- Anexo II.4.3-13_0329419-EAS-CGG-021-
MapaDeÁreaDePescaDeSãoCaetanoDeOdivelas.mxd
- Anexo II.4.3-14_0329419-EAS-CGG-022-MapaDeÁreaDePescaDeCuruçá.mxd
- Anexo II.4.3-15_0329419-EAS-CGG-023-MapaDeÁreaDePescaDeMarapanim.mxd
- Anexo II.4.3-16_0329419-EAS-CGG-024-MapaDeÁreaDePescaDeMagalhãesBarata.mxd
- Anexo II.4.3-17_0329419-EAS-CGG-025-MapaDeÁreaDePescaDeMaracanã.mxd
- Anexo II.4.3-18_0329419-EAS-CGG-026-MapaDeÁreaDePescaDeSalinópolis.mxd
- Anexo II.4.3-19_0329419-EAS-CGG-027-MapaDeÁreaDePescaDeSãoJoãoDePirabas.mxd
- Anexo II.4.3-1_0329419-EAS-CGG-009-MapaDeGerenciamentoDeResíduos.mxd
- Anexo II.4.3-20_0329419-EAS-CGG-028-MapaDePescaDeBragança.mxd
- Anexo II.4.3-21_0329419-EAS-CGG-029-MapaDeÁreaDePescaDeAugustoCorrêa.mxd
- Anexo II.4.3-22_0329419-EAS-CGG-030-MapaDeÁreaDePescaDeRaposa.mxd
- Anexo II.4.3-23_0329419-EAS-CGG-031-MapaDeÁreaDePescaDeBarreirinhas.mxd
- Anexo II.4.3-24_0329419-EAS-CGG-032-MapaDeÁreaDePescaDeLuísCorreia.mxd
- Anexo II.4.3-25_0329419-EAS-CGG-033-MapaDeÁreaDePescaDeAcaráú.mxd
- Anexo II.4.3-26_0329419-EAS-CGG-034-MapaDeÁreaDePescaDeItarema.mxd
- Anexo II.4.3-27_0329419-EAS-CGG-035-
MapaDeLocalizaçãoDaInfraestruturaDaCadeiaProdutivaDaPescaArtesanal.mxd
- Anexo II.4.3-28_0329419-EAS-CGG-036-MapaDeAreaDePescaIndustrial_Emalhe.mxd
- Anexo II.4.3-29_0329419-EAS-CGG-037-MapaDeAreaDePescaIndustrial_Manzuá.mxd
- Anexo II.4.3-2A_0329419-EAS-CGG-010A-MapaDeComunidadesDePescaArtesanal.mxd
- Anexo II.4.3-2B_0329419-EAS-CGG-010B-MapaDeComunidadesDePescaArtesanal.mxd
- Anexo II.4.3-2C_0329419-EAS-CGG-010C-MapaDeComunidadesDePescaArtesanal.mxd

-
- Anexo II.4.3-2_0329419-EAS-CGG-010-MapaDeComunidadesDePescaArtesanal.mxd
 - Anexo II.4.3-30_0329419-EAS-CGG-038-MapaDeAreaDePescaIndustrial_Espinhel.mxd
 - Anexo II.4.3-31_0329419-EAS-CGG-039-MapaDeConflitosPescaArtesanalIndustrial.mxd
 - Anexo II.4.3-32_0329419-EAS-CGG-040-MapaDeÁreasDeInteresseTurístico.mxd
 - Anexo II.4.3-3_0329419-EAS-CGG-011-MapaDeÁreaDePescaDeSantana.mxd
 - Anexo II.4.3-4_0329419-EAS-CGG-012-MapaDeÁreaDePescaDeSouré.mxd
 - Anexo II.4.3-5_0329419-EAS-CGG-013-MapaDeÁreaDePescaDeSalvaterra.mxd
 - Anexo II.4.3-6_0329419-EAS-CGG-014-MapaDeÁreaDePescaDeCachoeiraDoArari.mxd
 - Anexo II.4.3-7_0329419-EAS-CGG-015-MapaDeÁreaDePescaDeAbaetetuba.mxd
 - Anexo II.4.3-8_0329419-EAS-CGG-016-MapaDeÁreaDePescaDeBarcarena.mxd
 - Anexo II.4.3-9_0329419-EAS-CGG-017-MapaDeÁreaDePescaDeBelém.mxd
 - Anexo II.4.4-1_0329419-EAS-CGG-041-MapaUnidadesDeConservação.mxd
 - Anexo II.5-1_0329419-EAS-CGG-042-MapaDeSensibilidadeAmbiental.mxd
 - Anexo II.7-1_0329419-EAS-CGG-042-MapaDeÁreadeInfluência.mxd

Simbologia:

 Área da atividade

Nome do Arquivo:

02022.000714_2014.07_BaciaFozAmazonas_CGG_2014_LinhasAquisicaoManobra.shp

Formato: vetor

Topologia: Linha

Descrição: Linhas de aquisição e manobra

Atributos:

A tabela de atributos contém os seguintes itens:

| Nome do campo | Alias | Editável | Requerido | Tipo | Comprimento | Escala | Precisão | Descrição |
|---------------|----------|------------|------------|-----------|-------------|--------|----------|-------------------|
| FID | FID | Falso | Verdadeiro | OID | 4 | 0 | 0 | Index |
| Shape | Shape | Verdadeiro | Verdadeiro | Geometria | 0 | 0 | 0 | Tipo de Topologia |
| OBJECTID | OBJECTID | Verdadeiro | Falso | Integer | 9 | 0 | 9 | Index |

Mapas temáticos relacionados:

- Anexo II.2-1_0329419-EAS-CGG-001_MapaDeLocalização.mxd

Simbologia:

— Linhas de Aquisição
e Manobra

Nome do Arquivo: 02022.000714_2014.07_BaciaFozAmazonas_CGG_2014_Vertices.shp

Formato: vetor

Topologia: Ponto

Descrição: Vértices do polígono da área da atividade

Atributos:

A tabela de atributos contém os seguintes itens:

| Nome do campo | Alias | Editável | Requerido | Tipo | Comprimento | Escala | Precisão | Descrição |
|---------------|-------|------------|------------|-----------|-------------|--------|----------|-------------------|
| FID | FID | Falso | Verdadeiro | OID | 4 | 0 | 0 | Index |
| Shape | Shape | Verdadeiro | Verdadeiro | Geometria | 0 | 0 | 0 | Tipo de Topologia |
| Id | Id | Verdadeiro | Falso | Integer | 6 | 0 | 6 | Index |
| Lon | Lon | Verdadeiro | Falso | Double | 11 | 2 | 10 | Longitude |
| Lat | Lat | Verdadeiro | Falso | Double | 11 | 2 | 10 | Latitude |

Mapas temáticos relacionados:

- Anexo II.2-1_0329419-EAS-CGG-001_MapadeLocalização.mxd

Simbologia:

 Vértices

Nome do Arquivo: 02022.000714_2014.07_BaciaFozAmazonas_CPRM_2014_BatimetriaLin.shp

Formato: vetor

Topologia: Linha

Descrição: Cotas batimétricas

Atributos:

A tabela de atributos contém os seguintes itens:

| Nome do campo | Alias | Editável | Requerido | Tipo | Comprimento | Escala | Precisão | Descrição |
|----------------|--------------------|------------|------------|-----------|-------------|--------|----------|-------------------|
| FID | FID | Falso | Verdadeiro | OID | 4 | 0 | 0 | Index |
| Shape | Shape | Verdadeiro | Verdadeiro | Geometria | 0 | 0 | 0 | Tipo de Topologia |
| PROFUNDI DA | PROF UNDI DA | Verdadeiro | Falso | Texto | 50 | 0 | 0 | Valor da cota |

Mapas temáticos relacionados:

- Anexo II.2-1_0329419-EAS-CGG-001_MapaDeLocalização.mxd
- Anexo II.3-1_0329419-EAS-CGG-002_MapaDaÁreaDeEstudo.mxd
- Anexo II.4.2-1_0329419-EAS-CGG-003-MapaEcosystemasCosteiroseOceânicos.mxd
- Anexo II.4.2-2_0329419-EAS-CGG-004-MapaDeOcorrenciaDeCetáceos.mxd
- Anexo II.4.2-3_0329419-EAS-CGG-005-MapaDeOcorrenciaDeSirênios.mxd
- Anexo II.4.2-4_0329419-EAS-CGG-006-MapaDeOcorrenciaDeQuelônios.mxd
- Anexo II.4.2-5_0329419-EAS-CGG-007-MapaDeAreaDeConcentraçãoDeRecursosPesqueiro.mxd
- Anexo II.4.2-6_0329419-EAS-CGG-008-MapaDeÁreasPriortitáriasDoProbio.mxd
- Anexo II.4.3-10_0329419-EAS-CGG-018-MapaDeÁreaDePescaDeSantoAntônioDoTauá.mxd
- Anexo II.4.3-11_0329419-EAS-CGG-019-MapaDeÁreaDePescaDeColares.mxd
- Anexo II.4.3-12_0329419-EAS-CGG-020-MapaDeÁreaDePescaDeVigia.mxd

- Anexo II.4.3-13_0329419-EAS-CGG-021-
MapaDeÁreaDePescaDeSãoCaetanoDeOdivelas.mxd
- Anexo II.4.3-14_0329419-EAS-CGG-022-MapaDeÁreaDePescaDeCuruçá.mxd
- Anexo II.4.3-15_0329419-EAS-CGG-023-MapaDeÁreaDePescaDeMarapanim.mxd
- Anexo II.4.3-16_0329419-EAS-CGG-024-MapaDeÁreaDePescaDeMagalhãesBarata.mxd
- Anexo II.4.3-17_0329419-EAS-CGG-025-MapaDeÁreaDePescaDeMaracaná.mxd
- Anexo II.4.3-18_0329419-EAS-CGG-026-MapaDeÁreaDePescaDeSalinópolis.mxd
- Anexo II.4.3-19_0329419-EAS-CGG-027-MapaDeÁreaDePescaDeSãoJoãoDePirabas.mxd
- Anexo II.4.3-1_0329419-EAS-CGG-009-MapaDeGerenciamentoDeResíduos.mxd
- Anexo II.4.3-20_0329419-EAS-CGG-028-MapaDePescaDeBragança.mxd
- Anexo II.4.3-21_0329419-EAS-CGG-029-MapaDeÁreaDePescaDeAugustoCorrêa.mxd
- Anexo II.4.3-22_0329419-EAS-CGG-030-MapaDeÁreaDePescaDeRaposa.mxd
- Anexo II.4.3-23_0329419-EAS-CGG-031-MapaDeÁreaDePescaDeBarreirinhas.mxd
- Anexo II.4.3-24_0329419-EAS-CGG-032-MapaDeÁreaDePescaDeLuísCorreia.mxd
- Anexo II.4.3-25_0329419-EAS-CGG-033-MapaDeÁreaDePescaDeAcaraú.mxd
- Anexo II.4.3-26_0329419-EAS-CGG-034-MapaDeÁreaDePescaDeItarema.mxd
- Anexo II.4.3-27_0329419-EAS-CGG-035-
MapaDeLocalizaçãoDaInfraestruturaDaCadeiaProdutivaDaPescaArtesanal.mxd
- Anexo II.4.3-28_0329419-EAS-CGG-036-MapaDeAreaDePescaIndustrial_Emalhe.mxd
- Anexo II.4.3-29_0329419-EAS-CGG-037-MapaDeAreaDePescaIndustrial_Manzuá.mxd
- Anexo II.4.3-2A_0329419-EAS-CGG-010A-MapaDeComunidadesDePescaArtesanal.mxd
- Anexo II.4.3-2B_0329419-EAS-CGG-010B-MapaDeComunidadesDePescaArtesanal.mxd
- Anexo II.4.3-2C_0329419-EAS-CGG-010C-MapaDeComunidadesDePescaArtesanal.mxd

-
- Anexo II.4.3-2_0329419-EAS-CGG-010-MapaDeComunidadesDePescaArtesanal.mxd
 - Anexo II.4.3-30_0329419-EAS-CGG-038-MapaDeAreaDePescaIndustrial_Espinhel.mxd
 - Anexo II.4.3-31_0329419-EAS-CGG-039-MapaDeConflitosPescaArtesanalIndustrial.mxd
 - Anexo II.4.3-32_0329419-EAS-CGG-040-MapaDeÁreasDeInteresseTurístico.mxd
 - Anexo II.4.3-3_0329419-EAS-CGG-011-MapaDeÁreaDePescaDeSantana.mxd
 - Anexo II.4.3-4_0329419-EAS-CGG-012-MapaDeÁreaDePescaDeSouré.mxd
 - Anexo II.4.3-5_0329419-EAS-CGG-013-MapaDeÁreaDePescaDeSalvaterra.mxd
 - Anexo II.4.3-6_0329419-EAS-CGG-014-MapaDeÁreaDePescaDeCachoeiraDoArari.mxd
 - Anexo II.4.3-7_0329419-EAS-CGG-015-MapaDeÁreaDePescaDeAbaetetuba.mxd
 - Anexo II.4.3-8_0329419-EAS-CGG-016-MapaDeÁreaDePescaDeBarcarena.mxd
 - Anexo II.4.3-9_0329419-EAS-CGG-017-MapaDeÁreaDePescaDeBelém.mxd
 - Anexo II.4.4-1_0329419-EAS-CGG-041-MapaUnidadesDeConservação.mxd
 - Anexo II.5-1_0329419-EAS-CGG-042-MapaDeSensibilidadeAmbiental.mxd
 - Anexo II.7-1_0329419-EAS-CGG-042-MapaDeÁreadeInfluência.mxd

Simbologia:

--- Cota batimétrica

Nome do Arquivo: 02022.000714_2014.07_BaciaFozAmazonas_CPRM_2014_BatimetriaPol.shp

Formato: vetor

Topologia: Polígono

Descrição: Cota batimétrica

Atributos:

A tabela de atributos contém os seguintes itens:

| Nome do campo | Alias | Editável | Requerido | Tipo | Comprimento | Escala | Precisão | Descrição |
|---------------|--------|------------|------------|-----------|-------------|--------|----------|-----------------------|
| FID | FID | Falso | Verdadeiro | OID | 4 | 0 | 0 | Index |
| Shape | Shape | Verdadeiro | Verdadeiro | Geometria | 0 | 0 | 0 | Tipo de Topologia |
| INICIO | INICIO | Verdadeiro | Falso | Double | 11 | 0 | 11 | Valor inicial da cota |
| FIM | FIM | Verdadeiro | Falso | Double | 11 | 0 | 11 | Valor final da cota |

Mapas temáticos relacionados:




- Anexo II.2-1_0329419-EAS-CGG-001_MapaDeLocalização.mxd
- Anexo II.3-1_0329419-EAS-CGG-002_MapaDaÁreaDeEstudo.mxd
- Anexo II.4.2-1_0329419-EAS-CGG-003-MapaEcosistemasCosteiroseOceânicos.mxd
- Anexo II.4.2-2_0329419-EAS-CGG-004-MapaDeOcorrencaDeCetáceos.mxd
- Anexo II.4.2-3_0329419-EAS-CGG-005-MapaDeOcorrencaDeSirênios.mxd
- Anexo II.4.2-4_0329419-EAS-CGG-006-MapaDeOcorrencaDeQuelônios.mxd
- Anexo II.4.2-5_0329419-EAS-CGG-007-MapaDeAreaDeConcentraçãoDeRecursosPesqueiro.mxd
- Anexo II.4.2-6_0329419-EAS-CGG-008-MapaDeÁreasPriotitáriasDoProbio.mxd
- Anexo II.4.3-10_0329419-EAS-CGG-018-MapaDeÁreaDePescaDeSantoAntônioDoTauá.mxd
- Anexo II.4.3-11_0329419-EAS-CGG-019-MapaDeÁreaDePescaDeColares.mxd
- Anexo II.4.3-12_0329419-EAS-CGG-020-MapaDeÁreaDePescaDeVigia.mxd

- Anexo II.4.3-13_0329419-EAS-CGG-021-
MapaDeÁreaDePescaDeSãoCaetanoDeOdivelas.mxd
- Anexo II.4.3-14_0329419-EAS-CGG-022-MapaDeÁreaDePescaDeCuruçá.mxd
- Anexo II.4.3-15_0329419-EAS-CGG-023-MapaDeÁreaDePescaDeMarapanim.mxd
- Anexo II.4.3-16_0329419-EAS-CGG-024-MapaDeÁreaDePescaDeMagalhãesBarata.mxd
- Anexo II.4.3-17_0329419-EAS-CGG-025-MapaDeÁreaDePescaDeMaracanã.mxd
- Anexo II.4.3-18_0329419-EAS-CGG-026-MapaDeÁreaDePescaDeSalinópolis.mxd
- Anexo II.4.3-19_0329419-EAS-CGG-027-MapaDeÁreaDePescaDeSãoJoãoDePirabas.mxd
- Anexo II.4.3-1_0329419-EAS-CGG-009-MapaDeGerenciamentoDeResíduos.mxd
- Anexo II.4.3-20_0329419-EAS-CGG-028-MapaDePescaDeBragança.mxd
- Anexo II.4.3-21_0329419-EAS-CGG-029-MapaDeÁreaDePescaDeAugustoCorrêa.mxd
- Anexo II.4.3-22_0329419-EAS-CGG-030-MapaDeÁreaDePescaDeRaposa.mxd
- Anexo II.4.3-23_0329419-EAS-CGG-031-MapaDeÁreaDePescaDeBarreirinhas.mxd
- Anexo II.4.3-24_0329419-EAS-CGG-032-MapaDeÁreaDePescaDeLuísCorreia.mxd
- Anexo II.4.3-25_0329419-EAS-CGG-033-MapaDeÁreaDePescaDeAcaráú.mxd
- Anexo II.4.3-26_0329419-EAS-CGG-034-MapaDeÁreaDePescaDeItarema.mxd
- Anexo II.4.3-27_0329419-EAS-CGG-035-
MapaDeLocalizaçãoDaInfraestruturaDaCadeiaProdutivaDaPescaArtesanal.mxd
- Anexo II.4.3-28_0329419-EAS-CGG-036-MapaDeAreaDePescaIndustrial_Emalhe.mxd
- Anexo II.4.3-29_0329419-EAS-CGG-037-MapaDeAreaDePescaIndustrial_Manzuá.mxd
- Anexo II.4.3-2A_0329419-EAS-CGG-010A-MapaDeComunidadesDePescaArtesanal.mxd
- Anexo II.4.3-2B_0329419-EAS-CGG-010B-MapaDeComunidadesDePescaArtesanal.mxd
- Anexo II.4.3-2C_0329419-EAS-CGG-010C-MapaDeComunidadesDePescaArtesanal.mxd

-
- Anexo II.4.3-2_0329419-EAS-CGG-010-MapaDeComunidadesDePescaArtesanal.mxd
 - Anexo II.4.3-30_0329419-EAS-CGG-038-MapaDeAreaDePescaIndustrial_Espinhel.mxd
 - Anexo II.4.3-31_0329419-EAS-CGG-039-MapaDeConflitosPescaArtesanalIndustrial.mxd
 - Anexo II.4.3-32_0329419-EAS-CGG-040-MapaDeÁreasDeInteresseTurístico.mxd
 - Anexo II.4.3-3_0329419-EAS-CGG-011-MapaDeÁreaDePescaDeSantana.mxd
 - Anexo II.4.3-4_0329419-EAS-CGG-012-MapaDeÁreaDePescaDeSouré.mxd
 - Anexo II.4.3-5_0329419-EAS-CGG-013-MapaDeÁreaDePescaDeSalvaterra.mxd
 - Anexo II.4.3-6_0329419-EAS-CGG-014-MapaDeÁreaDePescaDeCachoeiraDoArari.mxd
 - Anexo II.4.3-7_0329419-EAS-CGG-015-MapaDeÁreaDePescaDeAbaetetuba.mxd
 - Anexo II.4.3-8_0329419-EAS-CGG-016-MapaDeÁreaDePescaDeBarcarena.mxd
 - Anexo II.4.3-9_0329419-EAS-CGG-017-MapaDeÁreaDePescaDeBelém.mxd
 - Anexo II.4.4-1_0329419-EAS-CGG-041-MapaUnidadesDeConservação.mxd
 - Anexo II.5-1_0329419-EAS-CGG-042-MapaDeSensibilidadeAmbiental.mxd
 - Anexo II.7-1_0329419-EAS-CGG-042-MapaDeÁreadeInfluência.mxd

Simbologia:

Batimetria

| | |
|-------------------------------------------------------------------------------------|--------------|
|  | 0 - 5m |
|  | 5 - 60m |
|  | 60 - 100m |
|  | 100 - 200m |
|  | 200 - 300m |
|  | 300 - 400m |
|  | 400 - 500m |
|  | 500 - 600m |
|  | 600 - 700m |
|  | 700 - 800m |
|  | 800 - 900m |
|  | 900 - 1000m |
|  | 1000 - 1500m |
|  | 1500 - 2000m |
|  | 2000 - 2500m |
|  | 2500 - 3000m |
|  | 3000 - 3500m |
|  | 3500 - 4000m |

Nome do Arquivo:02022.000714_2014.07_BaciaFozAmazonas_ERM_2016_AreaDeConflitoPescaAtesanalIndustria
l.shp**Formato:** vetor**Topologia:** Polígono**Descrição:** Área de conflito entre pesca artesanal e pesca industrial- pescueiros**Atributos:**


A tabela de atributos contém os seguintes itens:

| Nome do campo | Alias | Editável | Requerido | Tipo | Comprimento | Escala | Precisão | Descrição |
|---------------|-------|------------|------------|-----------|-------------|--------|----------|-------------------|
| FID | FID | Falso | Verdadeiro | OID | 4 | 0 | 0 | Index |
| Shape | Shape | Verdadeiro | Verdadeiro | Geometria | 0 | 0 | 0 | Tipo de Topologia |
| Id | Id | Verdadeiro | Falso | Integer | 10 | 0 | 10 | #id |

Mapas temáticos relacionados:

- Anexo II.4.3-31_0329419-EAS-CGG-039-MapaDeConflitosPescaArtesanalIndustrial.mxd

Simbologia:

 Pesqueiros conhecidos na
Foz

Nome do Arquivo:

02022.000714_2014.07_BaciaFozAmazonas_ERM_2016_AreaDeEstudoFisicoBiotico.shp

Formato: vetor

Topologia: Polígono

Descrição: Limite da área de estudo do meio físico e biótico

Atributos:


A tabela de atributos contém os seguintes itens:

| Nome do campo | Alias | Editável | Requerido | Tipo | Comprimento | Escala | Precisão | Descrição |
|---------------|-------|------------|------------|-----------|-------------|--------|----------|-------------------|
| FID | FID | Falso | Verdadeiro | OID | 4 | 0 | 0 | Index |
| Shape | Shape | Verdadeiro | Verdadeiro | Geometria | 0 | 0 | 0 | Tipo de Topologia |
| Id | Id | Verdadeiro | Falso | Integer | 6 | 0 | 6 | Index |

Mapas temáticos relacionados:

- Anexo II.3-1_0329419-EAS-CGG-002_MapaDaÁreaDeEstudo.mxd

Simbologia:

 Área de estudo - Bacia de Foz do Amazonas (Meios Físico e Biótico)

Nome do Arquivo:

02022.000714_2014.07_BaciaFozAmazonas_ERM_2016_AreaRestricaoSismicaSirenios.shp


Formato: vetor**Topologia:** Polígono**Descrição:** Área de restrição a atividade sísmica**Atributos:**

A tabela de atributos contém os seguintes itens:

| Nome do campo | Alias | Editável | Requerido | Tipo | Comprimento | Escala | Precisão | Descrição |
|---------------|----------|------------|------------|--------------|-------------|--------|----------|--------------------------------------|
| FID | FID | Falso | Verdadeiro | OID | 4 | 0 | 0 | Index |
| Shape | Shape | Verdadeiro | Verdadeiro | Geometria | 0 | 0 | 0 | Tipo de Topologia |
| Cota_Min | Cota_Min | Verdadeiro | Falso | SmallInteger | 5 | 0 | 5 | Cota batimétrica mínima |
| Cota_Max | Cota_Max | Verdadeiro | Falso | SmallInteger | 5 | 0 | 5 | Cota batimétrica máxima |
| Nome | Nome | Verdadeiro | Falso | Texto | 100 | 0 | 0 | Determina o nome do elemento mapeado |
| OBS | OBS | Verdadeiro | Falso | Texto | 100 | 0 | 0 | Observação |

Mapas temáticos relacionados:

- Anexo II.4.2-3_0329419-EAS-CGG-005-MapaDeOcorrenciaDeSirênios.mxd

Simbologia: Área de restrição de
atividade sísmica de
sirênios (setembro a maio)

Nome do Arquivo:

02022.000714_2014.07_BaciaFozAmazonas_ERM_2016_ConflitoPescaArtesanalVsIndustrial.shp

Formato: vetor

Topologia: Polígono

Descrição: Área de sobreposição entre pesca artesanal e pesca industrial

Atributos:


A tabela de atributos contém os seguintes itens:

| Nome do campo | Alias | Editável | Requerido | Tipo | Comprimento | Escala | Precisão | Descrição |
|---------------|-------|------------|------------|-----------|-------------|--------|----------|--------------------------------------|
| FID | FID | Falso | Verdadeiro | OID | 4 | 0 | 0 | Index |
| Shape | Shape | Verdadeiro | Verdadeiro | Geometria | 0 | 0 | 0 | Tipo de Topologia |
| Id | Id | Verdadeiro | Falso | Integer | 6 | 0 | 6 | Index |
| Nome | Nome | Verdadeiro | Falso | Texto | 100 | 0 | 0 | Determina o nome do elemento mapeado |

Mapas temáticos relacionados:

- Anexo II.4.3-31_0329419-EAS-CGG-039-MapaDeConflitosPescaArtesanalIndustrial.mxd

Simbologia:

 Áreas de sobreposição entre pesca artesanal e industrial

Nome do Arquivo:

02022.000714_2014.07_BaciaFozAmazonas_ERM_2016_DistanciaDaCosta.shp


Formato: vetor**Topologia:** Linha**Descrição:** Menor distância entre a área da atividade e a costa**Atributos:**

A tabela de atributos contém os seguintes itens:

| Nome do campo | Alias | Editável | Requerido | Tipo | Comprimento | Escala | Precisão | Descrição |
|---------------|-----------|------------|------------|-----------|-------------|--------|----------|-------------------|
| FID | FID | Falso | Verdadeiro | OID | 4 | 0 | 0 | Index |
| Shape | Shape | Verdadeiro | Verdadeiro | Geometria | 0 | 0 | 0 | Tipo de Topologia |
| Id | Id | Verdadeiro | Falso | Integer | 6 | 0 | 6 | Index |
| Distancia | Distancia | Verdadeiro | Falso | Texto | 50 | 0 | 0 | Distância |

Mapas temáticos relacionados:

- Anexo II.2-1_0329419-EAS-CGG-001_MapaDeLocalização.mxd

Simbologia: Menor distância da costa

Nome do Arquivo:

02022.000714_2014.07_BaciaFozAmazonas_ERM_2016_IndexComunidadesDePesca.shp

Formato: vetor

Topologia: Polígono

Descrição: Áreas de abrangência dos mapas de comunidades de pesca

Atributos:


A tabela de atributos contém os seguintes itens:

| Nome do campo | Alias | Editável | Requerido | Tipo | Comprimento | Escala | Precisão | Descrição |
|---------------|-------|------------|------------|-----------|-------------|--------|----------|--------------------|
| FID | FID | Falso | Verdadeiro | OID | 4 | 0 | 0 | Index |
| Shape | Shape | Verdadeiro | Verdadeiro | Geometria | 0 | 0 | 0 | Tipo de Topologia |
| REF | REF | Verdadeiro | Falso | Texto | 50 | 0 | 0 | Referência do mapa |

Mapas temáticos relacionados:

- Anexo II.4.3-2_0329419-EAS-CGG-010-MapaDeComunidadesDePescaArtesanal.mxd

Simbologia:

 Referência de mapas

Nome do Arquivo:

02022.000714_2014.07_BaciaFozAmazonas_ERM_2016_MunicipiosAreaDeEstudo.shp

Formato: vetor**Topologia:** Polígono**Descrição:** Municípios da área de estudo**Atributos:**

A tabela de atributos contém os seguintes itens:

| Nome do campo | Alias | Editável | Requerido | Tipo | Comprimento | Escala | Precisão | Descrição |
|----------------|--------------------|------------|------------|-----------|-------------|--------|----------|----------------------|
| FID | FID | Falso | Verdadeiro | OID | 4 | 0 | 0 | Index |
| Shape | Shape | Verdadeiro | Verdadeiro | Geometria | 0 | 0 | 0 | Tipo de Topologia |
| OBJECTID | OBJEC TID | Verdadeiro | Falso | Integer | 9 | 0 | 9 | Index |
| NM_MUNI CIP | NM_M UNICI P | Verdadeiro | Falso | Texto | 50 | 0 | 0 | Nome do Município |
| CD_GEOC ODM | CD_G EOCO DM | Verdadeiro | Falso | Texto | 15 | 0 | 0 | Geocódigo IBGE |
| UF | UF | Verdadeiro | Falso | Texto | 20 | 0 | 0 | Unidade federal |
| Shape_Le_1 | Shape_ Le_1 | Verdadeiro | Falso | Double | 19 | 0 | 0 | Maior comprimento |
| Shape_Leng | Shape_ Leng | Verdadeiro | Falso | Double | 19 | 0 | 0 | Maior comprimento |
| Shape_Area | Shape_ Area | Verdadeiro | Falso | Double | 19 | 0 | 0 | Área do polígono |
| Categoria | Catego ria | Verdadeiro | Falso | Texto | 50 | 0 | 0 | Categoria de turismo |

Mapas temáticos relacionados:

- Anexo II.3-1_0329419-EAS-CGG-002_MapaDaÁreaDeEstudo.mxd
- Anexo II.4.3-10_0329419-EAS-CGG-018-MapaDeÁreaDePescaDeSantoAntônioDoTauá.mxd
- Anexo II.4.3-11_0329419-EAS-CGG-019-MapaDeÁreaDePescaDeColares.mxd
- Anexo II.4.3-12_0329419-EAS-CGG-020-MapaDeÁreaDePescaDeVigia.mxd
- Anexo II.4.3-13_0329419-EAS-CGG-021-MapaDeÁreaDePescaDeSãoCaetanoDeOdivelas.mxd

-
- Anexo II.4.3-14_0329419-EAS-CGG-022-MapaDeÁreaDePescaDeCuruçá.mxd
 - Anexo II.4.3-15_0329419-EAS-CGG-023-MapaDeÁreaDePescaDeMarapanim.mxd
 - Anexo II.4.3-16_0329419-EAS-CGG-024-MapaDeÁreaDePescaDeMagalhãesBarata.mxd
 - Anexo II.4.3-17_0329419-EAS-CGG-025-MapaDeÁreaDePescaDeMaracanã.mxd
 - Anexo II.4.3-18_0329419-EAS-CGG-026-MapaDeÁreaDePescaDeSalinópolis.mxd
 - Anexo II.4.3-19_0329419-EAS-CGG-027-MapaDeÁreaDePescaDeSãoJoãoDePirabas.mxd
 - Anexo II.4.3-20_0329419-EAS-CGG-028-MapaDePescaDeBragança.mxd
 - Anexo II.4.3-21_0329419-EAS-CGG-029-MapaDeÁreaDePescaDeAugustoCorrêa.mxd
 - Anexo II.4.3-22_0329419-EAS-CGG-030-MapaDeÁreaDePescaDeRaposa.mxd
 - Anexo II.4.3-23_0329419-EAS-CGG-031-MapaDeÁreaDePescaDeBarreirinhas.mxd
 - Anexo II.4.3-24_0329419-EAS-CGG-032-MapaDeÁreaDePescaDeLuísCorreia.mxd
 - Anexo II.4.3-25_0329419-EAS-CGG-033-MapaDeÁreaDePescaDeAcarauí.mxd
 - Anexo II.4.3-26_0329419-EAS-CGG-034-MapaDeÁreaDePescaDeItarema.mxd
 - Anexo II.4.3-27_0329419-EAS-CGG-035-
MapaDeLocalizaçãoDaInfraestruturaDaCadeiaProdutivaDaPescaArtesanal.mxd
 - Anexo II.4.3-2A_0329419-EAS-CGG-010A-MapaDeComunidadesDePescaArtesanal.mxd
 - Anexo II.4.3-2B_0329419-EAS-CGG-010B-MapaDeComunidadesDePescaArtesanal.mxd
 - Anexo II.4.3-2C_0329419-EAS-CGG-010C-MapaDeComunidadesDePescaArtesanal.mxd
 - Anexo II.4.3-2_0329419-EAS-CGG-010-MapaDeComunidadesDePescaArtesanal.mxd
 - Anexo II.4.3-32_0329419-EAS-CGG-040-MapaDeÁreasDeInteresseTurístico.mxd
 - Anexo II.4.3-3_0329419-EAS-CGG-011-MapaDeÁreaDePescaDeSantana.mxd
 - Anexo II.4.3-4_0329419-EAS-CGG-012-MapaDeÁreaDePescaDeSouré.mxd
 - Anexo II.4.3-5_0329419-EAS-CGG-013-MapaDeÁreaDePescaDeSalvaterra.mxd

-
- Anexo II.4.3-6_0329419-EAS-CGG-014-MapaDeÁreaDePescaDeCachoeiraDoArari.mxd
 - Anexo II.4.3-7_0329419-EAS-CGG-015-MapaDeÁreaDePescaDeAbaetetuba.mxd
 - Anexo II.4.3-8_0329419-EAS-CGG-016-MapaDeÁreaDePescaDeBarcarena.mxd
 - Anexo II.4.3-9_0329419-EAS-CGG-017-MapaDeÁreaDePescaDeBelém.mxd
 - Anexo II.5-1_0329419-EAS-CGG-042-MapaDeSensibilidadeAmbiental.mxd

Simbologia:

**Município da Área de
Estudo**

 (Meio Socioeconômico)

Nome do Arquivo:

02022.000714_2014.07_BaciaFozAmazonas_ERM_2016_MunicipiosAreaInfluencia.shp

Formato: vetor**Topologia:** Polígono**Descrição:** Municípios da área de estudo**Atributos:**


A tabela de atributos contém os seguintes itens:

| Nome do campo | Alias | Editável | Requerido | Tipo | Comprimento | Escala | Precisão | Descrição |
|---------------|------------|------------|------------|-----------|-------------|--------|----------|-------------------------|
| FID | FID | Falso | Verdadeiro | OID | 4 | 0 | 0 | Index |
| Shape | Shape | Verdadeiro | Verdadeiro | Geometria | 0 | 0 | 0 | Tipo de Topologia |
| OBJECTID | OBJECTID | Verdadeiro | Falso | Integer | 9 | 0 | 9 | Index |
| NM_MUNICIP | NM_MUNICIP | Verdadeiro | Falso | Texto | 50 | 0 | 0 | Nome do Município |
| CD_GEOCODM | CD_GEOCODM | Verdadeiro | Falso | Texto | 15 | 0 | 0 | Geocódigo ibge |
| UF | UF | Verdadeiro | Falso | Texto | 20 | 0 | 0 | Unidade federal |
| Shape_Le_1 | Shape_Le_1 | Verdadeiro | Falso | Double | 19 | 0 | 0 | Comprimento do polígono |
| Shape_Leng | Shape_Leng | Verdadeiro | Falso | Double | 19 | 0 | 0 | Comprimento do polígono |
| Shape_Area | Shape_Area | Verdadeiro | Falso | Double | 19 | 0 | 0 | Área do polígono |
| Categoria | Categoria | Verdadeiro | Falso | Texto | 50 | 0 | 0 | Categoria de turismo |

Mapas temáticos relacionados:

- Anexo II.7-1_0329419-EAS-CGG-043-MapaDeÁreadeInfluência.mxd

Simbologia:

 Município - área de influência do meio socioeconômico

Nome do Arquivo: 02022.000714_2014.07_BaciaFozAmazonas_ERM_2016_RotaAerea.shp

Formato: vetor

Topologia: Linha

Descrição: Rota área

Atributos:

A tabela de atributos contém os seguintes itens:

| Nome do campo | Alias | Editável | Requerido | Tipo | Comprimento | Escala | Precisão | Descrição |
|---------------|-------|------------|------------|-----------|-------------|--------|----------|-------------------|
| FID | FID | Falso | Verdadeiro | OID | 4 | 0 | 0 | Index |
| Shape | Shape | Verdadeiro | Verdadeiro | Geometria | 0 | 0 | 0 | Tipo de Topologia |
| Id | Id | Verdadeiro | Falso | Integer | 6 | 0 | 6 | Index |

Mapas temáticos relacionados:

- Anexo II.2-1_0329419-EAS-CGG-001_MapaDeLocalização.mxd
- Anexo II.3-1_0329419-EAS-CGG-002_MapaDaÁreaDeEstudo.mxd
- Anexo II.7-1_0329419-EAS-CGG-042-MapaDeÁreadeInfluência.mxd

Simbologia:

--- Rota aérea

Nome do Arquivo:

02022.000714_2014.07_BaciaFozAmazonas_ERM_2016_RotaEmbarcacao.shp

Formato: vetor**Topologia:** Polígono**Descrição:** Rota da embarcação de apoio**Atributos:**

A tabela de atributos contém os seguintes itens:

| Nome do campo | Alias | Editável | Requerido | Tipo | Comprimento | Escala | Precisão | Descrição |
|---------------|-------|------------|------------|-----------|-------------|--------|----------|-------------------|
| FID | FID | Falso | Verdadeiro | OID | 4 | 0 | 0 | Index |
| Shape | Shape | Verdadeiro | Verdadeiro | Geometria | 0 | 0 | 0 | Tipo de Topologia |
| Id | Id | Verdadeiro | Falso | Integer | 6 | 0 | 6 | Index |


Mapas temáticos relacionados:

- Anexo II.2-1_0329419-EAS-CGG-001_MapaDeLocalização.mxd
- Anexo II.3-1_0329419-EAS-CGG-002_MapaDaÁreaDeEstudo.mxd
- Anexo II.4.2-1_0329419-EAS-CGG-003-MapaEcosistemasCosteiroseOceânicos.mxd
- Anexo II.4.2-2_0329419-EAS-CGG-004-MapaDeOcorrenciaDeCetáceos.mxd
- Anexo II.4.2-3_0329419-EAS-CGG-005-MapaDeOcorrenciaDeSirênios.mxd
- Anexo II.4.2-4_0329419-EAS-CGG-006-MapaDeOcorrenciaDeQuelônios.mxd
- Anexo II.4.2-5_0329419-EAS-CGG-007-MapaDeAreaDeConcentraçãoDeRecursosPesqueiro.mxd
- Anexo II.4.2-6_0329419-EAS-CGG-008-MapaDeÁreasPrioritáriasDoProbio.mxd
- Anexo II.4.3-10_0329419-EAS-CGG-018-MapaDeÁreaDePescaDeSantoAntônioDoTauá.mxd
- Anexo II.4.3-11_0329419-EAS-CGG-019-MapaDeÁreaDePescaDeColares.mxd
- Anexo II.4.3-12_0329419-EAS-CGG-020-MapaDeÁreaDePescaDeVigia.mxd

- Anexo II.4.3-13_0329419-EAS-CGG-021-
MapaDeÁreaDePescaDeSãoCaetanoDeOdivelas.mxd
- Anexo II.4.3-14_0329419-EAS-CGG-022-MapaDeÁreaDePescaDeCuruçá.mxd
- Anexo II.4.3-15_0329419-EAS-CGG-023-MapaDeÁreaDePescaDeMarapanim.mxd
- Anexo II.4.3-16_0329419-EAS-CGG-024-MapaDeÁreaDePescaDeMagalhãesBarata.mxd
- Anexo II.4.3-17_0329419-EAS-CGG-025-MapaDeÁreaDePescaDeMaracaná.mxd
- Anexo II.4.3-18_0329419-EAS-CGG-026-MapaDeÁreaDePescaDeSalinópolis.mxd
- Anexo II.4.3-19_0329419-EAS-CGG-027-MapaDeÁreaDePescaDeSãoJoãoDePirabas.mxd
- Anexo II.4.3-1_0329419-EAS-CGG-009-MapaDeGerenciamentoDeResíduos.mxd
- Anexo II.4.3-20_0329419-EAS-CGG-028-MapaDePescaDeBragança.mxd
- Anexo II.4.3-21_0329419-EAS-CGG-029-MapaDeÁreaDePescaDeAugustoCorrêa.mxd
- Anexo II.4.3-22_0329419-EAS-CGG-030-MapaDeÁreaDePescaDeRaposa.mxd
- Anexo II.4.3-23_0329419-EAS-CGG-031-MapaDeÁreaDePescaDeBarreirinhas.mxd
- Anexo II.4.3-24_0329419-EAS-CGG-032-MapaDeÁreaDePescaDeLuísCorreia.mxd
- Anexo II.4.3-25_0329419-EAS-CGG-033-MapaDeÁreaDePescaDeAcaraú.mxd
- Anexo II.4.3-26_0329419-EAS-CGG-034-MapaDeÁreaDePescaDeItarema.mxd
- Anexo II.4.3-27_0329419-EAS-CGG-035-
MapaDeLocalizaçãoDaInfraestruturaDaCadeiaProdutivaDaPescaArtesanal.mxd
- Anexo II.4.3-28_0329419-EAS-CGG-036-MapaDeAreaDePescaIndustrial_Emalhe.mxd
- Anexo II.4.3-29_0329419-EAS-CGG-037-MapaDeAreaDePescaIndustrial_Manzuá.mxd
- Anexo II.4.3-2A_0329419-EAS-CGG-010A-MapaDeComunidadesDePescaArtesanal.mxd
- Anexo II.4.3-2B_0329419-EAS-CGG-010B-MapaDeComunidadesDePescaArtesanal.mxd
- Anexo II.4.3-2C_0329419-EAS-CGG-010C-MapaDeComunidadesDePescaArtesanal.mxd

- Anexo II.4.3-2_0329419-EAS-CGG-010-MapaDeComunidadesDePescaArtesanal.mxd
- Anexo II.4.3-30_0329419-EAS-CGG-038-MapaDeAreaDePescaIndustrial_Espinhel.mxd
- Anexo II.4.3-31_0329419-EAS-CGG-039-MapaDeConflitosPescaArtesanalIndustrial.mxd
- Anexo II.4.3-32_0329419-EAS-CGG-040-MapaDeÁreasDeInteresseTurístico.mxd
- Anexo II.4.3-3_0329419-EAS-CGG-011-MapaDeÁreaDePescaDeSantana.mxd
- Anexo II.4.3-4_0329419-EAS-CGG-012-MapaDeÁreaDePescaDeSouré.mxd
- Anexo II.4.3-5_0329419-EAS-CGG-013-MapaDeÁreaDePescaDeSalvaterra.mxd
- Anexo II.4.3-6_0329419-EAS-CGG-014-MapaDeÁreaDePescaDeCachoeiraDoArari.mxd
- Anexo II.4.3-7_0329419-EAS-CGG-015-MapaDeÁreaDePescaDeAbaetetuba.mxd
- Anexo II.4.3-8_0329419-EAS-CGG-016-MapaDeÁreaDePescaDeBarcarena.mxd
- Anexo II.4.3-9_0329419-EAS-CGG-017-MapaDeÁreaDePescaDeBelém.mxd
- Anexo II.4.4-1_0329419-EAS-CGG-041-MapaUnidadesDeConservação.mxd
- Anexo II.5-1_0329419-EAS-CGG-042-MapaDeSensibilidadeAmbiental.mxd
- Anexo II.7-1_0329419-EAS-CGG-042-MapaDeÁreadeInfluência.mxd

Simbologia:

 Rota da embarcação de apoio

Nome do Arquivo:

02022.000714_2014.07_BaciaFozAmazonas_ERM_2016_RotaMigracaoTartarugaVerd.shp

Formato: vetor**Topologia:** Polígono**Descrição:****Atributos:**

A tabela de atributos contém os seguintes itens:

| Nome do campo | Alias | Editável | Requerido | Tipo | Comprimento | Escala | Precisão | Descrição |
|---------------|-------|------------|------------|-----------|-------------|--------|----------|-------------------|
| FID | FID | Falso | Verdadeiro | OID | 4 | 0 | 0 | Index |
| Shape | Shape | Verdadeiro | Verdadeiro | Geometria | 0 | 0 | 0 | Tipo de Topologia |
| Id | Id | Verdadeiro | Falso | Integer | 6 | 0 | 6 | Index |

Mapas temáticos relacionados:

- Anexo II.4.2-4_0329419-EAS-CGG-006-MapaDeOcorrenciaDeQuelônios.mxd

Simbologia:

RecursosRota de migração da
tartaruga-verde

Nome do Arquivo:

02022.000714_2014.07_BaciaFozAmazonas_HtMM_Turismo_AreaDeEstudo.shp

Formato: vetor**Topologia:** Ponto**Descrição:** Label de turismo**Atributos:**

A tabela de atributos contém os seguintes itens:

| Nome do campo | Alias | Editável | Requerido | Tipo | Comprimento | Escala | Precisão | Descrição |
|---------------|-----------|------------|------------|-----------|-------------|--------|----------|-------------------|
| FID | FID | Falso | Verdadeiro | OID | 4 | 0 | 0 | Index |
| Shape | Shape | Verdadeiro | Verdadeiro | Geometria | 0 | 0 | 0 | Tipo de Topologia |
| Id | Id | Verdadeiro | Falso | Integer | 6 | 0 | 6 | #id |
| Município | Município | Verdadeiro | Falso | Texto | 30 | 0 | 0 | Nome do município |
| Turismo | Turismo | Verdadeiro | Falso | Texto | 50 | 0 | 0 | Tipo de turismo |
| Estado | Estado | Verdadeiro | Falso | Texto | 50 | 0 | 0 | Estado |
| Região | Região | Verdadeiro | Falso | Texto | 50 | 0 | 0 | Região |

Mapas temáticos relacionados:

- Anexo II.4.3-32_0329419-EAS-CGG-040-MapaDeÁreasDeInteresseTurístico.mxd

Simbologia:

Atividades de lazer e turismo

Ecoturismo



Turismo de Esportes



Turismo de Sol e Praia

Nome do Arquivo:

02022.000714_2014.07_BaciaFozAmazonas_MMA_2007_AreasPrioritarias.shp

Formato: vetor**Topologia:** Polígono**Descrição:** Probio**Atributos:**

A tabela de atributos contém os seguintes itens:

| Nome do campo | Alias | Editável | Requerido | Tipo | Comprimento | Escala | Precisão | Descrição |
|---------------|--------------|------------|------------|-----------|-------------|--------|----------|--------------------------------------|
| FID | FID | Falso | Verdadeiro | OID | 4 | 0 | 0 | Index |
| Shape | Shape | Verdadeiro | Verdadeiro | Geometria | 0 | 0 | 0 | Tipo de Topologia |
| GID | GID | Verdadeiro | Falso | Texto | 254 | 0 | 0 | index |
| ACAO_PRIOR | ACAO_PRIOR | Verdadeiro | Falso | Texto | 254 | 0 | 0 | Ação prioritária |
| BIOMA | BIOMA | Verdadeiro | Falso | Texto | 254 | 0 | 0 | Bioma |
| SUB_BIOMA | SUB_BIOMA | Verdadeiro | Falso | Texto | 254 | 0 | 0 | Sub Bioma |
| NOME | NOME | Verdadeiro | Falso | Texto | 254 | 0 | 0 | Determina o nome do elemento mapeado |
| COD_ID | COD_ID | Verdadeiro | Falso | Texto | 254 | 0 | 0 | Código |
| TIPO | TIPO | Verdadeiro | Falso | Texto | 254 | 0 | 0 | Tipo |
| IMPORTANCIA | IMPORTANCIA | Verdadeiro | Falso | Texto | 254 | 0 | 0 | Importância |
| PRIORIDADE | PRIORIDADE | Verdadeiro | Falso | Texto | 254 | 0 | 0 | Prioridade |
| ACAO1 | ACAO1 | Verdadeiro | Falso | Texto | 254 | 0 | 0 | Ação 1 |
| ACAO2 | ACAO2 | Verdadeiro | Falso | Texto | 254 | 0 | 0 | Ação 2 |
| ACAO3 | ACAO3 | Verdadeiro | Falso | Texto | 254 | 0 | 0 | Ação 3 |
| ACAO4 | ACAO4 | Verdadeiro | Falso | Texto | 254 | 0 | 0 | Ação 4 |
| ACAO5 | ACAO5 | Verdadeiro | Falso | Texto | 254 | 0 | 0 | Ação 5 |
| ACAO6 | ACAO6 | Verdadeiro | Falso | Texto | 254 | 0 | 0 | Ação 6 |
| CRIA_UC | CRIA_UC | Verdadeiro | Falso | Texto | 254 | 0 | 0 | Diretriz para criação de UC |
| GRUPO_UC | GRUPO_UC | Verdadeiro | Falso | Texto | 254 | 0 | 0 | Tipo de UC |
| CARACTER | CARACTER | Verdadeiro | Falso | Texto | 254 | 0 | 0 | Caráter |
| OPORTUNIDADE | OPORTUNIDADE | Verdadeiro | Falso | Texto | 254 | 0 | 0 | Oportunidade |
| AMEACAS | AMEACAS | Verdadeiro | Falso | Texto | 254 | 0 | 0 | Ameaças |

Mapas temáticos relacionados:

- Anexo II.4.2-6_0329419-EAS-CGG-008-MapaDeÁreasPriortitáriasDoProbio.mxd

Simbologia:

**Projeto Nacional de
Ações Integradas
Público-Privadas para
Biodiversidade - Probio II**

Prioridade

- Alta
- Muito
- Extremamente

Importância

- Alta
- Muito
- Extremamente
- Insuficientemente
Conhecida

Nome do Arquivo:

02022.000714_2014.07_BaciaFozAmazonas_MMA_2015_UnidadesDeConservacao.shp

Formato: vetor**Topologia:** Polígono**Descrição:** Unidades de conservação**Atributos:**

A tabela de atributos contém os seguintes itens:


| Nome do campo | Alias | Editável | Requerido | Tipo | Comprimento | Escala | Precisão | Descrição |
|---------------|-----------|------------|------------|-----------|-------------|--------|----------|------------------------------------------|
| FID | FID | Falso | Verdadeiro | OID | 4 | 0 | 0 | Index |
| Shape | Shape | Verdadeiro | Verdadeiro | Geometria | 0 | 0 | 0 | Tipo de Topologia |
| NOME_UC1 | NOME_UC1 | Verdadeiro | Falso | Texto | 254 | 0 | 0 | Determina o nome do elemento mapeado_uc1 |
| CATEGORI3 | CATEGORI3 | Verdadeiro | Falso | Texto | 254 | 0 | 0 | Categoria da UC |
| GRUPO4 | GRUPO4 | Verdadeiro | Falso | Texto | 254 | 0 | 0 | Grupo |
| ESFERA5 | ESFERA5 | Verdadeiro | Falso | Texto | 254 | 0 | 0 | Esfera |
| ANO_CRIA6 | ANO_CRIA6 | Verdadeiro | Falso | Texto | 254 | 0 | 0 | Ano de criação |

Mapas temáticos relacionados:

- Anexo II.3-1_0329419-EAS-CGG-002_MapaDaÁreaDeEstudo.mxd
- Anexo II.4.4-1_0329419-EAS-CGG-041-MapaUnidadesDeConservação.mxd
- Anexo II.5-1_0329419-EAS-CGG-042-MapaDeSensibilidadeAmbiental.mxd

Simbologia:

Unidades de
 Proteção integral

 Uso sustentável

Nome do Arquivo:

02022.000714_2014.07_BaciaFozAmazonas_PPLC_2015_IndiceSensibilidadeLitoral.shp

Formato: vetor**Topologia:** Polígono**Descrição:** Índice de sensibilidade do litoral**Atributos:**

A tabela de atributos contém os seguintes itens:

| Nome do campo | Alias | Editável | Requerido | Tipo | Comprimento | Escala | Precisão | Descrição |
|---------------|------------|------------|------------|--------------|-------------|--------|----------|-------------------------|
| FID | FID | Falso | Verdadeiro | OID | 4 | 0 | 0 | Index |
| Shape | Shape | Verdadeiro | Verdadeiro | Geometria | 0 | 0 | 0 | Tipo de Topologia |
| Id | Id | Verdadeiro | Falso | Integer | 9 | 0 | 9 | Index |
| ISL | ISL | Verdadeiro | Falso | SmallInteger | 4 | 0 | 4 | Índice de sensibilidade |
| Shape_Leng | Shape_Leng | Verdadeiro | Falso | Double | 19 | 0 | 0 | comprimento |

Mapas temáticos relacionados:

- Anexo II.4.2-1_0329419-EAS-CGG-003-MapaEcosystemasCosteiroseOceânicos.mxd
- Anexo II.4.2-2_0329419-EAS-CGG-004-MapaDeOcorrenciaDeCetáceos.mxd
- Anexo II.4.2-3_0329419-EAS-CGG-005-MapaDeOcorrenciaDeSirênios.mxd
- Anexo II.4.2-4_0329419-EAS-CGG-006-MapaDeOcorrenciaDeQuelônios.mxd
- Anexo II.4.2-5_0329419-EAS-CGG-007-MapaDeAreaDeConcentraçãoDeRecursosPesqueiro.mxd

Simbologia:

Índice de sensibilidade do litoral (ISL)

- 2
- 3
- 4
- 6
- 7
- 8
- 9
- 10

Nome do Arquivo: 02022.000714_2014.07_BBarr_CGG_2013_Leader_Simbolos.shp

Formato: vetor

Topologia: Polígono

Descrição:

Atributos:

A tabela de atributos contém os seguintes itens:

| Nome do campo | Alias | Editável | Requerido | Tipo | Comprimento | Escala | Precisão | Descrição |
|---------------|------------|------------|------------|--------------|-------------|--------|----------|-------------------|
| FID | FID | Falso | Verdadeiro | OID | 4 | 0 | 0 | Index |
| Shape | Shape | Verdadeiro | Verdadeiro | Geometria | 0 | 0 | 0 | Tipo de Topologia |
| TEMA____ID | TEMA____ID | Verdadeiro | Falso | SmallInteger | 5 | 0 | 5 | Index |

Mapas temáticos relacionados:

- Anexo II.5-1_0329419-EAS-CGG-042-MapaDeSensibilidadeAmbiental.mxd

Simbologia:

Sem simbologia

Nome do Arquivo: 02022.000714_2014.07_BBarr_CGG_2013_Simbolos_Animais.shp

Formato: vetor

Topologia: Ponto

Descrição: Pontos de indicação de presença de mamíferos

Atributos:




A tabela de atributos contém os seguintes itens:

| Nome do campo | Alias | Editável | Requerido | Tipo | Comprimento | Escala | Precisão | Descrição |
|---------------|-------|------------|------------|-----------|-------------|--------|----------|--------------------|
| FID | FID | Falso | Verdadeiro | OID | 4 | 0 | 0 | Index |
| Shape | Shape | Verdadeiro | Verdadeiro | Geometria | 0 | 0 | 0 | Tipo de Topologia |
| LAYER | LAYER | Verdadeiro | Falso | Texto | 254 | 0 | 0 | Grupo de mamíferos |

Mapas temáticos relacionados:

- Anexo II.5-1_0329419-EAS-CGG-042-MapaDeSensibilidadeAmbiental.mxd

Simbologia:

-  Grandes cetáceos
-  Pequenos cetáceos
-  Sirênios

Nome do Arquivo: 02022.000714_2014.07_BBarr_CGG_2013_Simbolos_Aves.shp

Formato: vetor

Topologia: Ponto

Descrição: Pontos de indicação de presença de avefauna

Atributos:




A tabela de atributos contém os seguintes itens:

| Nome do campo | Alias | Editável | Requerido | Tipo | Comprimento | Escala | Precisão | Descrição |
|---------------|-------|------------|------------|-----------|-------------|--------|----------|-------------------|
| FID | FID | Falso | Verdadeiro | OID | 4 | 0 | 0 | Index |
| Shape | Shape | Verdadeiro | Verdadeiro | Geometria | 0 | 0 | 0 | Tipo de Topologia |
| TIPO | TIPO | Verdadeiro | Falso | Texto | 150 | 0 | 0 | Tipo de avefauna |

Mapas temáticos relacionados:

- Anexo II.5-1_0329419-EAS-CGG-042-MapaDeSensibilidadeAmbiental.mxd

Simbologia:

-  Aves aquáticas pernaltass (garças, flamingos,
-  Aves marinhas costeiras (atobás, fragatas,
-  Aves limícolas (maçaricos, batuíra, quero-quero)

Nome do Arquivo: 02022.000714_2014.07_BBarr_CGG_2013_Simbolos_SAO.shp

Formato: vetor

Topologia: ponto

Descrição: Pontos de indicação de presença de fauna

Atributos:






A tabela de atributos contém os seguintes itens:

| Nome do campo | Alias | Editável | Requerido | Tipo | Comprimento | Escala | Precisão | Descrição |
|---------------|-------|------------|------------|-----------|-------------|--------|----------|-------------------|
| FID | FID | Falso | Verdadeiro | OID | 4 | 0 | 0 | Index |
| Shape | Shape | Verdadeiro | Verdadeiro | Geometria | 0 | 0 | 0 | Tipo de Topologia |
| LAYER | LAYER | Verdadeiro | Falso | Texto | 254 | 0 | 0 | Tipo de fauna |

Mapas temáticos relacionados:

- Anexo II.5-1_0329419-EAS-CGG-042-MapaDeSensibilidadeAmbiental.mxd

Simbologia:

-  Crustáceos (caranguejos e siris)
-  Crustáceos (lagostas)
-  Recifes de Coral
-  Crustáceos (camarões)
-  Bivalves (ostras, mexilhões, sururus e vieiras)

Nome do Arquivo: 02022.000714_2014.07_BBarr_CGG_2013_Simbolos_Tartarugas.shp

Formato: vetor

Topologia: Ponto

Descrição: Pontos de indicação de presença de Quelônios

Atributos:

A tabela de atributos contém os seguintes itens:

| Nome do campo | Alias | Editável | Requerido | Tipo | Comprimento | Escala | Precisão | Descrição |
|---------------|-------|------------|------------|-----------|-------------|--------|----------|-------------------|
| FID | FID | Falso | Verdadeiro | OID | 4 | 0 | 0 | Index |
| Shape | Shape | Verdadeiro | Verdadeiro | Geometria | 0 | 0 | 0 | Tipo de Topologia |
| LAYER | LAYER | Verdadeiro | Falso | Texto | 21 | 0 | 0 | Tipo de quelônio |

Mapas temáticos relacionados:

- Anexo II.5-1_0329419-EAS-CGG-042-MapaDeSensibilidadeAmbiental.mxd

Simbologia:



Nome do Arquivo: 02022.000714_2014.07_BFzam_AECOM_2016_01_22_PescaAcarau.shp

Formato: vetor

Topologia: Polígono

Descrição: Área de pesca de Acaraú

Atributos:

A tabela de atributos contém os seguintes itens:


| Nome do campo | Alias | Editável | Requerido | Tipo | Comprimento | Escala | Precisão | Descrição |
|----------------|----------------|------------|------------|-----------|-------------|--------|----------|--------------------|
| FID | FID | Falso | Verdadeiro | OID | 4 | 0 | 0 | Index |
| Shape | Shape | Verdadeiro | Verdadeiro | Geometria | 0 | 0 | 0 | Tipo de Topologia |
| ESTADO | ESTADO | Verdadeiro | Falso | Texto | 254 | 0 | 0 | Estado |
| MUNICÍPIO | MUNICÍPIO | Verdadeiro | Falso | Texto | 254 | 0 | 0 | Município |
| SAZONALIDADE_1 | SAZONALIDADE_1 | Verdadeiro | Falso | Texto | 254 | 0 | 0 | Sazonalidade |
| EMBARCAÇÃO | EMBARCAÇÃO | Verdadeiro | Falso | Texto | 254 | 0 | 0 | Tipo de embarcação |


Mapas temáticos relacionados:


- Anexo II.4.3-25_0329419-EAS-CGG-033-MapaDeÁreaDePescaDeAcarau.mxd
- Piguim

Simbologia:

Áreas de pesca de

 Pesca com embarcações de pequeno porte durante todo o ano

 Pesca com embarcações de médio a grande porte durante todo o ano

 Pesca por com embarcações de médio a grande porte durante o inverno

Nome do Arquivo:

02022.000714_2014.07_BFzam_AECOM_2016_01_22_PescaAugustoCorreia.shp

Formato: vetor**Topologia:** Polígono**Descrição:** Área de pesca de Augusto Correia**Atributos:**



A tabela de atributos contém os seguintes itens:

| Nome do campo | Alias | Editável | Requerido | Tipo | Comprimento | Escala | Precisão | Descrição |
|----------------|----------------|------------|------------|-----------|-------------|--------|----------|--------------------|
| FID | FID | Falso | Verdadeiro | OID | 4 | 0 | 0 | Index |
| Shape | Shape | Verdadeiro | Verdadeiro | Geometria | 0 | 0 | 0 | Tipo de Topologia |
| ESTADO | ESTADO | Verdadeiro | Falso | Texto | 254 | 0 | 0 | Estado |
| MUNICIPIO | MUNICIPIO | Verdadeiro | Falso | Texto | 254 | 0 | 0 | Município |
| SAZONALIDADE_1 | SAZONALIDADE_1 | Verdadeiro | Falso | Texto | 254 | 0 | 0 | Sazonalidade |
| EMBARCAÇÃO | EMBARCAÇÃO | Verdadeiro | Falso | Texto | 254 | 0 | 0 | Tipo de embarcação |

Mapas temáticos relacionados:

- Anexo II.4.3-21_0329419-EAS-CGG-029-MapaDeÁreaDePescaDeAugustoCorreia.mxd

Simbologia:

Áreas de pesca de Augusto Correia Pesca com embarcações de médio a grande porte durante todo o ano Pesca com embarcações de pequeno a médio porte durante todo o ano

Nome do Arquivo: 02022.000714_2014.07_BFzam_AECOM_2016_01_22_PescaBarreirinhas.shp

Formato: vetor

Topologia: Polígono

Descrição: Área de pesca de Barreirinhas

Atributos:

A tabela de atributos contém os seguintes itens:


| Nome do campo | Alias | Editável | Requerido | Tipo | Comprimento | Escala | Precisão | Descrição |
|----------------|----------------|------------|------------|-----------|-------------|--------|----------|--------------------|
| FID | FID | Falso | Verdadeiro | OID | 4 | 0 | 0 | Index |
| Shape | Shape | Verdadeiro | Verdadeiro | Geometria | 0 | 0 | 0 | Tipo de Topologia |
| ESTADO | ESTADO | Verdadeiro | Falso | Texto | 254 | 0 | 0 | Estado |
| MUNICÍPIO | MUNICÍPIO | Verdadeiro | Falso | Texto | 254 | 0 | 0 | Município |
| SAZONALIDADE_1 | SAZONALIDADE_1 | Verdadeiro | Falso | Texto | 254 | 0 | 0 | Sazonalidade |
| EMBARCAÇÃO | EMBARCAÇÃO | Verdadeiro | Falso | Texto | 254 | 0 | 0 | Tipo de embarcação |


Mapas temáticos relacionados:

- Anexo II.4.3-23_0329419-EAS-CGG-031-MapaDeÁreaDePescaDeBarreirinhas.mxd

Simbologia:

Áreas de pesca de Barreirinhas

 Pesca com embarcações de médio a grande porte durante o ano todo

 Pesca com embarcações de pequeno a médio porte durante o ano todo

Nome do Arquivo: 02022.000714_2014.07_BFzam_AECOM_2016_01_22_PescaBelem.shp

Formato: vetor

Topologia: Polígono

Descrição: Área de pesca de Belém

Atributos:

A tabela de atributos contém os seguintes itens:


| Nome do campo | Alias | Editável | Requerido | Tipo | Comprimento | Escala | Precisão | Descrição |
|----------------|----------------|------------|------------|-----------|-------------|--------|----------|--------------------|
| FID | FID | Falso | Verdadeiro | OID | 4 | 0 | 0 | Index |
| Shape | Shape | Verdadeiro | Verdadeiro | Geometria | 0 | 0 | 0 | Tipo de Topologia |
| ESTADO | ESTADO | Verdadeiro | Falso | Texto | 254 | 0 | 0 | Estado |
| MUNICÍPIO | MUNICÍPIO | Verdadeiro | Falso | Texto | 254 | 0 | 0 | Município |
| SAZONALIDADE_1 | SAZONALIDADE_1 | Verdadeiro | Falso | Texto | 254 | 0 | 0 | Sazonalidade |
| EMBARCAÇÃO | EMBARCAÇÃO | Verdadeiro | Falso | Texto | 254 | 0 | 0 | Tipo de embarcação |


Mapas temáticos relacionados:


- Anexo II.4.3-9_0329419-EAS-CGG-017-MapaDeÁreaDePescaDeBelém.mxd

Simbologia:

Áreas de pesca de Belém

 Pesca com embarcações de médio a grande porte entre janeiro e junho

 Pesca com embarcações de pequeno porte entre janeiro e junho

 Pesca com embarcações de pequeno a médio porte durante o ano todo

Nome do Arquivo: 02022.000714_2014.07_BFzam_AECOM_2016_01_22_PescaBragança.shp

Formato: vetor

Topologia: Polígono

Descrição: Área de pesca de Bragança

Atributos:

A tabela de atributos contém os seguintes itens:


| Nome do campo | Alias | Editável | Requerido | Tipo | Comprimento | Escala | Precisão | Descrição |
|----------------|----------------|------------|------------|-----------|-------------|--------|----------|--------------------|
| FID | FID | Falso | Verdadeiro | OID | 4 | 0 | 0 | Index |
| Shape | Shape | Verdadeiro | Verdadeiro | Geometria | 0 | 0 | 0 | Tipo de Topologia |
| ESTADO | ESTADO | Verdadeiro | Falso | Texto | 254 | 0 | 0 | Estado |
| MUNICÍPIO | MUNICÍPIO | Verdadeiro | Falso | Texto | 254 | 0 | 0 | Município |
| SAZONALIDADE_1 | SAZONALIDADE_1 | Verdadeiro | Falso | Texto | 254 | 0 | 0 | Sazonalidade |
| EMBARCAÇÃO | EMBARCAÇÃO | Verdadeiro | Falso | Texto | 254 | 0 | 0 | Tipo de embarcação |


Mapas temáticos relacionados:


- Anexo II.4.3-20_0329419-EAS-CGG-028-MapaDePescaDeBragança.mxd

Simbologia:

Áreas de pesca de Bragança

 Pesca com embarcações de médio a grande porte durante o ano todo

 Pesca com embarcações de médio a grande porte durante o inverno

 Pesca com embarcações de pequeno porte durante o verão

Nome do Arquivo: 02022.000714_2014.07_BFzam_AECOM_2016_01_22_PescaCuruça.shp

Formato: vetor

Topologia: Polígono

Descrição: Área de pesca de Curuçá

Atributos:

A tabela de atributos contém os seguintes itens:


| Nome do campo | Alias | Editável | Requerido | Tipo | Comprimento | Escala | Precisão | Descrição |
|---------------|--------------|------------|------------|-----------|-------------|--------|----------|--------------------|
| FID | FID | Falso | Verdadeiro | OID | 4 | 0 | 0 | Index |
| Shape | Shape | Verdadeiro | Verdadeiro | Geometria | 0 | 0 | 0 | Tipo de Topologia |
| ESTADO | ESTADO | Verdadeiro | Falso | Texto | 254 | 0 | 0 | Estado |
| MUNICÍPIO | MUNICÍPIO | Verdadeiro | Falso | Texto | 254 | 0 | 0 | Município |
| SAZONALIDADE | SAZONALIDADE | Verdadeiro | Falso | Texto | 254 | 0 | 0 | #sazonalidade |
| EMBARCAÇÃO | EMBARCAÇÃO | Verdadeiro | Falso | Texto | 254 | 0 | 0 | Tipo de embarcação |

Mapas temáticos relacionados:

- Anexo II.4.3-14_0329419-EAS-CGG-022-MapaDeÁreaDePescaDeCuruçá.mxd

Simbologia:

Áreas de pesca de Curuçá

-  Pesca com embarcações de pequeno a grande porte durante o ano todo

Nome do Arquivo: 02022.000714_2014.07_BFzam_AECOM_2016_01_22_Pescaltarema.shp

Formato: vetor

Topologia: Polígono

Descrição: Área de pesca de Itarema

Atributos:

A tabela de atributos contém os seguintes itens:


| Nome do campo | Alias | Editável | Requerido | Tipo | Comprimento | Escala | Precisão | Descrição |
|----------------|----------------|------------|------------|-----------|-------------|--------|----------|--------------------|
| FID | FID | Falso | Verdadeiro | OID | 4 | 0 | 0 | Index |
| Shape | Shape | Verdadeiro | Verdadeiro | Geometria | 0 | 0 | 0 | Tipo de Topologia |
| ESTADO | ESTADO | Verdadeiro | Falso | Texto | 254 | 0 | 0 | Estado |
| MUNICÍPIO | MUNICÍPIO | Verdadeiro | Falso | Texto | 254 | 0 | 0 | Município |
| SAZONALIDADE_1 | SAZONALIDADE_1 | Verdadeiro | Falso | Texto | 254 | 0 | 0 | Sazonalidade |
| EMBARCAÇÃO | EMBARCAÇÃO | Verdadeiro | Falso | Texto | 254 | 0 | 0 | Tipo de embarcação |


Mapas temáticos relacionados:

- Anexo II.4.3-26_0329419-EAS-CGG-034-MapaDeÁreaDePescaDeItarema.mxd

Simbologia:

Áreas de pesca de Itarema

 Pesca com embarcações de pequeno a grande porte durante todo o ano

 Pesca com embarcações de médio a grande porte durante todo o ano

Nome do Arquivo: 02022.000714_2014.07_BFzam_AECOM_2016_01_22_PescaLuisCorreia.shp

Formato: vetor

Topologia: Polígono

Descrição: Área de pesca de Luís Correia

Atributos:

A tabela de atributos contém os seguintes itens:




| Nome do campo | Alias | Editável | Requerido | Tipo | Comprimento | Escala | Precisão | Descrição |
|----------------|----------------|------------|------------|-----------|-------------|--------|----------|--------------------|
| FID | FID | Falso | Verdadeiro | OID | 4 | 0 | 0 | Index |
| Shape | Shape | Verdadeiro | Verdadeiro | Geometria | 0 | 0 | 0 | Tipo de Topologia |
| ESTADO | ESTADO | Verdadeiro | Falso | Texto | 254 | 0 | 0 | Estado |
| MUNICÍPIO | MUNICÍPIO | Verdadeiro | Falso | Texto | 254 | 0 | 0 | Município |
| SAZONALIDADE_1 | SAZONALIDADE_1 | Verdadeiro | Falso | Texto | 254 | 0 | 0 | Sazonalidade |
| EMBARCAÇÃO | EMBARCAÇÃO | Verdadeiro | Falso | Texto | 254 | 0 | 0 | Tipo de embarcação |

Mapas temáticos relacionados:

- Anexo II.4.3-24_0329419-EAS-CGG-032-MapaDeÁreaDePescaDeLuísCorreia.mxd

Simbologia:

Áreas de pesca de Luís Correia

-  Pesca com embarcações de médio a grande porte durante o verão
-  Pesca com embarcações de pequeno porte durante o ano todo
-  Pesca com embarcações de pequeno a médio porte durante o ano todo

Nome do Arquivo:

02022.000714_2014.07_BFzam_AECOM_2016_01_22_PescaMagalhaesBarata.shp

Formato: vetor**Topologia:** Polígono**Descrição:** Área de pesca de Magalhães Barata**Atributos:**

A tabela de atributos contém os seguintes itens:


| Nome do campo | Alias | Editável | Requerido | Tipo | Comprimento | Escala | Precisão | Descrição |
|----------------|----------------|------------|------------|-----------|-------------|--------|----------|--------------------|
| FID | FID | Falso | Verdadeiro | OID | 4 | 0 | 0 | Index |
| Shape | Shape | Verdadeiro | Verdadeiro | Geometria | 0 | 0 | 0 | Tipo de Topologia |
| ESTADO | ESTADO | Verdadeiro | Falso | Texto | 254 | 0 | 0 | Estado |
| MUNICIPIO | MUNICIPIO | Verdadeiro | Falso | Texto | 254 | 0 | 0 | Município |
| SAZONALIDADE_1 | SAZONALIDADE_1 | Verdadeiro | Falso | Texto | 254 | 0 | 0 | Sazonalidade |
| EMBARCAÇÃO | EMBARCAÇÃO | Verdadeiro | Falso | Texto | 254 | 0 | 0 | Tipo de embarcação |

Mapas temáticos relacionados:

- Anexo II.4.3-16_0329419-EAS-CGG-024-MapaDeÁreaDePescaDeMagalhãesBarata.mxd

Simbologia:

Áreas de pesca de Magalhães Barata

-  Pesca com embarcações de pequeno porte durante o ano todo

Nome do Arquivo: 02022.000714_2014.07_BFzam_AECOM_2016_01_22_PescaMaracana.shp

Formato: vetor

Topologia: Polígono

Descrição: Área de pesca de Maracanã

Atributos:

A tabela de atributos contém os seguintes itens:


| Nome do campo | Alias | Editável | Requerido | Tipo | Comprimento | Escala | Precisão | Descrição |
|----------------|----------------|------------|------------|-----------|-------------|--------|----------|--------------------|
| FID | FID | Falso | Verdadeiro | OID | 4 | 0 | 0 | Index |
| Shape | Shape | Verdadeiro | Verdadeiro | Geometria | 0 | 0 | 0 | Tipo de Topologia |
| ESTADO | ESTADO | Verdadeiro | Falso | Texto | 254 | 0 | 0 | Estado |
| MUNICÍPIO | MUNICÍPIO | Verdadeiro | Falso | Texto | 254 | 0 | 0 | Município |
| SAZONALIDADE_2 | SAZONALIDADE_2 | Verdadeiro | Falso | Texto | 254 | 0 | 0 | Sazonalidade |
| EMBARCAÇÃO | EMBARCAÇÃO | Verdadeiro | Falso | Texto | 254 | 0 | 0 | Tipo de embarcação |


Mapas temáticos relacionados:

- Anexo II.4.3-17_0329419-EAS-CGG-025-MapaDeÁreaDePescaDeMaracanã.mxd

Simbologia:

Áreas de pesca de Maracanã

 Pesca com embarcações de pequeno a médio porte durante o ano todo

 Pesca com embarcações de médio a grande porte durante o inverno

Nome do Arquivo: 02022.000714_2014.07_BFzam_AECOM_2016_01_22_PescaMarapanim.shp

Formato: vetor

Topologia: Polígono

Descrição: Área de pesca de Marapanim

Atributos:

A tabela de atributos contém os seguintes itens:


| Nome do campo | Alias | Editável | Requerido | Tipo | Comprimento | Escala | Precisão | Descrição |
|---------------|--------------|------------|------------|-----------|-------------|--------|----------|--------------------|
| FID | FID | Falso | Verdadeiro | OID | 4 | 0 | 0 | Index |
| Shape | Shape | Verdadeiro | Verdadeiro | Geometria | 0 | 0 | 0 | Tipo de Topologia |
| FID_1 | FID_1 | Verdadeiro | Falso | Double | 19 | 0 | 0 | Index |
| ESTADO | ESTADO | Verdadeiro | Falso | Texto | 254 | 0 | 0 | Estado |
| MUNICIP_1 | MUNICIP_1 | Verdadeiro | Falso | Texto | 254 | 0 | 0 | Município |
| SAZONALIDADE | SAZONALIDADE | Verdadeiro | Falso | Texto | 254 | 0 | 0 | Sazonalidade |
| EMBARCAÇÃO | EMBARCAÇÃO | Verdadeiro | Falso | Texto | 254 | 0 | 0 | Tipo de embarcação |

Mapas temáticos relacionados:

- Anexo II.4.3-15_0329419-EAS-CGG-023-MapaDeÁreaDePescaDeMarapanim.mxd

Simbologia:

Áreas de pesca de Marapanim

-  Pesca com embarcações de pequeno a grande porte durante o ano inteiro

Nome do Arquivo: 02022.000714_2014.07_BFzam_AECOM_2016_01_22_PescaRaposa.shp

Formato: vetor

Topologia: Polígono

Descrição: Área de pesca de Raposa

Atributos:

A tabela de atributos contém os seguintes itens:


| Nome do campo | Alias | Editável | Requerido | Tipo | Comprimento | Escala | Precisão | Descrição |
|----------------|----------------|------------|------------|-----------|-------------|--------|----------|--------------------|
| FID | FID | Falso | Verdadeiro | OID | 4 | 0 | 0 | Index |
| Shape | Shape | Verdadeiro | Verdadeiro | Geometria | 0 | 0 | 0 | Tipo de Topologia |
| OBJECTID | OBJECTID | Verdadeiro | Falso | Integer | 9 | 0 | 9 | Index |
| ESTADO | ESTADO | Verdadeiro | Falso | Texto | 254 | 0 | 0 | Estado |
| MUNICIPIO | MUNICIPIO | Verdadeiro | Falso | Texto | 254 | 0 | 0 | Município |
| SAZONALIDADE_1 | SAZONALIDADE_1 | Verdadeiro | Falso | Texto | 254 | 0 | 0 | Sazonalidade |
| EMBARCAÇÃO | EMBARCAÇÃO | Verdadeiro | Falso | Texto | 254 | 0 | 0 | Tipo de embarcação |
| Shape_Le_1 | Shape_Le_1 | Verdadeiro | Falso | Double | 19 | 0 | 0 | Comprimento |


Mapas temáticos relacionados:

- Anexo II.4.3-22_0329419-EAS-CGG-030-MapaDeÁreaDePescaDeRaposa.mxd

Simbologia:

Áreas de pesca de Raposa

 Pesca com embarcações de médio a grande porte durante todo o ano

 Pesca com embarcações de pequeno a médio porte durante todo o ano

Nome do Arquivo: 02022.000714_2014.07_BFzam_AECOM_2016_01_22_PescaSalinopolis.shp

Formato: vetor

Topologia: Polígono

Descrição: Área de pesca de Salinópolis

Atributos:

A tabela de atributos contém os seguintes itens:


| Nome do campo | Alias | Editável | Requerido | Tipo | Comprimento | Escala | Precisão | Descrição |
|----------------|----------------|------------|------------|-----------|-------------|--------|----------|--------------------|
| FID | FID | Falso | Verdadeiro | OID | 4 | 0 | 0 | Index |
| Shape | Shape | Verdadeiro | Verdadeiro | Geometria | 0 | 0 | 0 | Tipo de Topologia |
| ESTADO | ESTADO | Verdadeiro | Falso | Texto | 254 | 0 | 0 | Estado |
| MUNICÍPIO | MUNICÍPIO | Verdadeiro | Falso | Texto | 254 | 0 | 0 | Município |
| SAZONALIDADE_1 | SAZONALIDADE_1 | Verdadeiro | Falso | Texto | 254 | 0 | 0 | Sazonalidade |
| EMBARCAÇÃO | EMBARCAÇÃO | Verdadeiro | Falso | Texto | 254 | 0 | 0 | Tipo de embarcação |


Mapas temáticos relacionados:

- Anexo II.4.3-18_0329419-EAS-CGG-026-MapaDeÁreaDePescaDeSalinópolis.mxd

Simbologia:

Áreas de pesca de Salinópolis

 Pesca com embarcações de médio a grande porte durante o ano todo

 Pesca com embarcações de pequeno porte durante o ano todo

Nome do Arquivo:

02022.000714_2014.07_BFzam_AECOM_2016_01_22_PescaSaoJoaoPirabas.shp

Formato: vetor**Topologia:** Polígono**Descrição:** Área de pesca de São João de Pirabas**Atributos:**




A tabela de atributos contém os seguintes itens:

| Nome do campo | Alias | Editável | Requerido | Tipo | Comprimento | Escala | Precisão | Descrição |
|----------------|----------------|------------|------------|-----------|-------------|--------|----------|--------------------|
| FID | FID | Falso | Verdadeiro | OID | 4 | 0 | 0 | Index |
| Shape | Shape | Verdadeiro | Verdadeiro | Geometria | 0 | 0 | 0 | Tipo de Topologia |
| ESTADO | ESTADO | Verdadeiro | Falso | Texto | 254 | 0 | 0 | Estado |
| MUNICIPIO | MUNICIPIO | Verdadeiro | Falso | Texto | 254 | 0 | 0 | Município |
| SAZONALIDADE_1 | SAZONALIDADE_1 | Verdadeiro | Falso | Texto | 254 | 0 | 0 | Sazonalidade |
| EMBARCAÇÃO | EMBARCAÇÃO | Verdadeiro | Falso | Texto | 254 | 0 | 0 | Tipo de embarcação |

Mapas temáticos relacionados:

- Anexo II.4.3-19_0329419-EAS-CGG-027-MapaDeÁreaDePescaDeSãoJoãoDePirabas.mxd

Simbologia:

Áreas de pesca de São João de Pirabas Pesca com embarcações de médio a grande porte durante o ano todo Pesca com embarcações de pequeno a médio porte durante o ano todo Pesca com embarcações de pequeno porte durante o ano todo

Nome do Arquivo: 02022.000714_2014.07_BFzam_AECOM_2016_01_22_PescaSCOdivelas.shp

Formato: vetor

Topologia: Polígono

Descrição: Área de pesca de São Caetano de Odivelas

Atributos:

A tabela de atributos contém os seguintes itens:


| Nome do campo | Alias | Editável | Requerido | Tipo | Comprimento | Escala | Precisão | Descrição |
|----------------|----------------|------------|------------|-----------|-------------|--------|----------|--------------------|
| FID | FID | Falso | Verdadeiro | OID | 4 | 0 | 0 | Index |
| Shape | Shape | Verdadeiro | Verdadeiro | Geometria | 0 | 0 | 0 | Tipo de Topologia |
| ESTADO | ESTADO | Verdadeiro | Falso | Texto | 254 | 0 | 0 | Estado |
| MUNICÍPIO | MUNICÍPIO | Verdadeiro | Falso | Texto | 254 | 0 | 0 | Município |
| SAZONALIDADE_1 | SAZONALIDADE_1 | Verdadeiro | Falso | Texto | 254 | 0 | 0 | Sazonalidade |
| EMBARCAÇÃO | EMBARCAÇÃO | Verdadeiro | Falso | Texto | 254 | 0 | 0 | Tipo de embarcação |


Mapas temáticos relacionados:

- Anexo II.4.3-12_0329419-EAS-CGG-020-MapaDeÁreaDePescaDeVigia.mxd

Simbologia:

**Áreas de pesca de São
Caetano de Odivelas**

 Pesca com embarcações
de pequeno a médio porte
durante todo o ano

 Pesca com embarcações
de médio a grande porte
durante o inverno

Nome do Arquivo: 02022.000714_2014.07_BFzam_AECOM_2016_01_22_PescaSoure.shp

Formato: vetor

Topologia: Polígono

Descrição: Área de pesca de Souré

Atributos:

A tabela de atributos contém os seguintes itens:


| Nome do campo | Alias | Editável | Requerido | Tipo | Comprimento | Escala | Precisão | Descrição |
|----------------|----------------|------------|------------|-----------|-------------|--------|----------|--------------------|
| FID | FID | Falso | Verdadeiro | OID | 4 | 0 | 0 | Index |
| Shape | Shape | Verdadeiro | Verdadeiro | Geometria | 0 | 0 | 0 | Tipo de Topologia |
| ESTADO | ESTADO | Verdadeiro | Falso | Texto | 254 | 0 | 0 | Estado |
| MUNICÍPIO | MUNICÍPIO | Verdadeiro | Falso | Texto | 254 | 0 | 0 | Município |
| SAZONALIDADE_1 | SAZONALIDADE_1 | Verdadeiro | Falso | Texto | 254 | 0 | 0 | Sazonalidade |
| EMBARCAÇÃO | EMBARCAÇÃO | Verdadeiro | Falso | Texto | 254 | 0 | 0 | Tipo de embarcação |


Mapas temáticos relacionados:

- Anexo II.4.3-4_0329419-EAS-CGG-012-MapaDeÁreaDePescaDeSouré.mxd

Simbologia:

Área de pesca de Souré

 Pesca com embarcações de médio a grande porte durante o ano todo

 Pesca com embarcações de pequeno porte durante o ano todo

Nome do Arquivo: 02022.000714_2014.07_BFzam_AECOM_2016_01_22_PescaVigia.shp

Formato: vetor

Topologia: Polígono

Descrição: Área de pesca de Vigia

Atributos:

A tabela de atributos contém os seguintes itens:


| Nome do campo | Alias | Editável | Requerido | Tipo | Comprimento | Escala | Precisão | Descrição |
|----------------|----------------|------------|------------|-----------|-------------|--------|----------|--------------------|
| FID | FID | Falso | Verdadeiro | OID | 4 | 0 | 0 | Index |
| Shape | Shape | Verdadeiro | Verdadeiro | Geometria | 0 | 0 | 0 | Tipo de Topologia |
| ESTADO | ESTADO | Verdadeiro | Falso | Texto | 254 | 0 | 0 | Estado |
| MUNICÍPIO | MUNICÍPIO | Verdadeiro | Falso | Texto | 254 | 0 | 0 | Município |
| SAZONALIDADE_1 | SAZONALIDADE_1 | Verdadeiro | Falso | Texto | 254 | 0 | 0 | Sazonalidade |
| EMBARCAÇÃO | EMBARCAÇÃO | Verdadeiro | Falso | Texto | 254 | 0 | 0 | Tipo de embarcação |

Mapas temáticos relacionados:

- Anexo II.4.3-12_0329419-EAS-CGG-020-MapaDeÁreaDePescaDeVigia.mxd

Simbologia:

Áreas de pesca de Vigia

-  Pesca com embarcações de pequeno a grande porte durante o ano todo

Nome do Arquivo: 02022.000714_2014.07_BFzam_ERM_2016_AreaDePescaSensibilidade.shp

Formato: vetor

Topologia: Polígono

Descrição: Áreas de pesca unificadas

Atributos:


A tabela de atributos contém os seguintes itens:

| Nome do campo | Alias | Editável | Requerido | Tipo | Comprimento | Escala | Precisão | Descrição |
|---------------|-------|------------|------------|-----------|-------------|--------|----------|-------------------|
| FID | FID | Falso | Verdadeiro | OID | 4 | 0 | 0 | Index |
| Shape | Shape | Verdadeiro | Verdadeiro | Geometria | 0 | 0 | 0 | Tipo de Topologia |
| Id | Id | Verdadeiro | Falso | Integer | 6 | 0 | 6 | Index |

Mapas temáticos relacionados:

- Anexo II.5-1_0329419-EAS-CGG-042-MapaDeSensibilidadeAmbiental.mxd

Simbologia:

 Áreas de pesca

Nome do Arquivo: 02022.000714_2014.07_BFzam_HtMM_2015_AreaPescaAbaetetuba.shp

Formato: vetor

Topologia: Polígono

Descrição: Área de pesca de Abaetetuba

Atributos:

A tabela de atributos contém os seguintes itens:

| Nome do campo | Alias | Editável | Requerido | Tipo | Comprimento | Escala | Precisão | Descrição |
|---------------|--------------|------------|------------|-----------|-------------|--------|----------|--------------------|
| FID | FID | Falso | Verdadeiro | OID | 4 | 0 | 0 | Index |
| Shape | Shape | Verdadeiro | Verdadeiro | Geometria | 0 | 0 | 0 | Tipo de Topologia |
| SAZONALIDADE | SAZONALIDADE | Verdadeiro | Falso | Texto | 50 | 0 | 0 | #sazonalidade |
| ESTADO | ESTADO | Verdadeiro | Falso | Texto | 20 | 0 | 0 | Estado |
| MUNICÍPIO | MUNICÍPIO | Verdadeiro | Falso | Texto | 30 | 0 | 0 | Município |
| EMBARCAÇÃO | EMBARCAÇÃO | Verdadeiro | Falso | Texto | 254 | 0 | 0 | Tipo de embarcação |
| ESFORÇA | ESFORÇA | Verdadeiro | Falso | Texto | 254 | 0 | 0 | #esforça |

Mapas temáticos relacionados:

- Anexo II.4.3-7_0329419-EAS-CGG-015-MapaDeÁreaDePescaDeAbaetetuba.mxd

Simbologia:

Nome do Arquivo: 02022.000714_2014.07_BFzam_HtMM_2015_AreaPescaBarcarena.shp

Formato: vetor

Topologia: Polígono

Descrição: Área de pesca de Barcarena

Atributos:

A tabela de atributos contém os seguintes itens:


| Nome do campo | Alias | Editável | Requerido | Tipo | Comprimento | Escala | Precisão | Descrição |
|---------------|--------------|------------|------------|-----------|-------------|--------|----------|--------------------|
| FID | FID | Falso | Verdadeiro | OID | 4 | 0 | 0 | Index |
| Shape | Shape | Verdadeiro | Verdadeiro | Geometria | 0 | 0 | 0 | Tipo de Topologia |
| SAZONALIDADE | SAZONALIDADE | Verdadeiro | Falso | Texto | 50 | 0 | 0 | #sazonalidade |
| ESTADO | ESTADO | Verdadeiro | Falso | Texto | 20 | 0 | 0 | Estado |
| MUNICÍPIO | MUNICÍPIO | Verdadeiro | Falso | Texto | 30 | 0 | 0 | Município |
| EMBARCAÇÃO | EMBARCAÇÃO | Verdadeiro | Falso | Texto | 254 | 0 | 0 | Tipo de embarcação |


Mapas temáticos relacionados:

- Anexo II.4.3-8_0329419-EAS-CGG-016-MapaDeÁreaDePescaDeBarcarena.mxd

Simbologia:

Áreas de pesca de Barcarena

 Pesca com embarcações de pequeno porte durante o ano todo

 Pesca com embarcações de médio a grande porte entre novembro e março

Nome do Arquivo: 02022.000714_2014.07_BFzam_HtMM_2015_AreaPescaCachoeiraArari.shp

Formato: vetor

Topologia: Polígono

Descrição: Área de pesca de Cachoeira de Arari

Atributos:

A tabela de atributos contém os seguintes itens:


| Nome do campo | Alias | Editável | Requerido | Tipo | Comprimento | Escala | Precisão | Descrição |
|---------------|--------------|------------|------------|-----------|-------------|--------|----------|--------------------|
| FID | FID | Falso | Verdadeiro | OID | 4 | 0 | 0 | Index |
| Shape | Shape | Verdadeiro | Verdadeiro | Geometria | 0 | 0 | 0 | Tipo de Topologia |
| SAZONALIDADE | SAZONALIDADE | Verdadeiro | Falso | Texto | 50 | 0 | 0 | Sazonalidade |
| ESTADO | ESTADO | Verdadeiro | Falso | Texto | 20 | 0 | 0 | Estado |
| MUNICÍPIO | MUNICÍPIO | Verdadeiro | Falso | Texto | 30 | 0 | 0 | Município |
| EMBARCAÇÃO | EMBARCAÇÃO | Verdadeiro | Falso | Texto | 254 | 0 | 0 | Tipo de embarcação |

Mapas temáticos relacionados:

- Anexo II.4.3-6_0329419-EAS-CGG-014-MapaDeÁreaDePescaDeCachoeiraDoArari.mxd

Simbologia:

Áreas de pesca de Cachoeira do Arari

-  Pesca com embarcações de pequeno a médio porte durante o ano todo

Nome do Arquivo: 02022.000714_2014.07_BFzam_HtMM_2015_AreaPescaColares.shp

Formato: vetor

Topologia: Polígono

Descrição: Área de pesca de Colares

Atributos:

A tabela de atributos contém os seguintes itens:


| Nome do campo | Alias | Editável | Requerido | Tipo | Comprimento | Escala | Precisão | Descrição |
|---------------|--------------|------------|------------|-----------|-------------|--------|----------|--------------------|
| FID | FID | Falso | Verdadeiro | OID | 4 | 0 | 0 | Index |
| Shape | Shape | Verdadeiro | Verdadeiro | Geometria | 0 | 0 | 0 | Tipo de Topologia |
| SAZONALIDADE | SAZONALIDADE | Verdadeiro | Falso | Texto | 50 | 0 | 0 | #sazonalidade |
| ESTADO | ESTADO | Verdadeiro | Falso | Texto | 20 | 0 | 0 | Estado |
| MUNICÍPIO | MUNICÍPIO | Verdadeiro | Falso | Texto | 30 | 0 | 0 | Município |
| EMBARCAÇÃO | EMBARCAÇÃO | Verdadeiro | Falso | Texto | 254 | 0 | 0 | Tipo de embarcação |
| ESFORÇA | ESFORÇA | Verdadeiro | Falso | Texto | 254 | 0 | 0 | Esforço |


Mapas temáticos relacionados:


- Anexo II.4.3-11_0329419-EAS-CGG-019-MapaDeÁreaDePescaDeColares.mxd

Simbologia:

Área de pesca de Colares

 Pesca com embarcações de pequeno porte entre junho e agosto

 Pesca com embarcações de pequeno a médio porte entre novembro e março

 Pesca com embarcações de pequeno porte durante o verão

Nome do Arquivo: 02022.000714_2014.07_BFzam_HtMM_2015_AreaPescaSalvaterra.shp

Formato: vetor

Topologia: Polígono

Descrição: Área de pesca de Salvaterra

Atributos:

A tabela de atributos contém os seguintes itens:


| Nome do campo | Alias | Editável | Requerido | Tipo | Comprimento | Escala | Precisão | Descrição |
|---------------|--------------|------------|------------|-----------|-------------|--------|----------|--------------------|
| FID | FID | Falso | Verdadeiro | OID | 4 | 0 | 0 | Index |
| Shape | Shape | Verdadeiro | Verdadeiro | Geometria | 0 | 0 | 0 | Tipo de Topologia |
| SAZONALIDADE | SAZONALIDADE | Verdadeiro | Falso | Texto | 50 | 0 | 0 | #sazonalidade |
| ESTADO | ESTADO | Verdadeiro | Falso | Texto | 20 | 0 | 0 | Estado |
| MUNICÍPIO | MUNICÍPIO | Verdadeiro | Falso | Texto | 30 | 0 | 0 | Município |
| EMBARCAÇÃO | EMBARCAÇÃO | Verdadeiro | Falso | Texto | 254 | 0 | 0 | Tipo de embarcação |


Mapas temáticos relacionados:

- Anexo II.4.3-5_0329419-EAS-CGG-013-MapaDeÁreaDePescaDeSalvaterra.mxd

Simbologia:

Áreas de pesca de Salvaterra

 Pesca com embarcações de pequeno porte durante o ano inteiro

 Pesca com embarcações de pequeno a médio porte entre novembro e março

Nome do Arquivo: 02022.000714_2014.07_BFzam_HtMM_2015_AreaPescaSantana.shp

Formato: vetor

Topologia: Polígono

Descrição: Área de pesca de Santana

Atributos:

A tabela de atributos contém os seguintes itens:

| Nome do campo | Alias | Editável | Requerido | Tipo | Comprimento | Escala | Precisão | Descrição |
|---------------|--------------|------------|------------|-----------|-------------|--------|----------|-------------------|
| FID | FID | Falso | Verdadeiro | OID | 4 | 0 | 0 | Index |
| Shape | Shape | Verdadeiro | Verdadeiro | Geometria | 0 | 0 | 0 | Tipo de Topologia |
| ESTADO | ESTADO | Verdadeiro | Falso | Texto | 20 | 0 | 0 | Estado |
| MUNICIPIO | MUNICIPIO | Verdadeiro | Falso | Texto | 30 | 0 | 0 | Município |
| SAZONALIDADE | SAZONALIDADE | Verdadeiro | Falso | Texto | 30 | 0 | 0 | #sazonalidade |
| EMBARCAÇÃO | EMBARCAÇÃO | Verdadeiro | Falso | Texto | 254 | 0 | 0 | #embarcação |

Mapas temáticos relacionados:

- Anexo II.4.3-3_0329419-EAS-CGG-011-MapaDeÁreaDePescaDeSantana.mxd

Simbologia:

Nome do Arquivo:

02022.000714_2014.07_BFzam_HtMM_2015_AreaPescaStoAntonioTaua.shp

Formato: vetor**Topologia:** Polígono**Descrição:** Área de pesca de Santo Antônio do Tauá**Atributos:**

A tabela de atributos contém os seguintes itens:

| Nome do campo | Alias | Editável | Requerido | Tipo | Comprimento | Escala | Precisão | Descrição |
|---------------|--------------|------------|------------|-----------|-------------|--------|----------|--------------------|
| FID | FID | Falso | Verdadeiro | OID | 4 | 0 | 0 | Index |
| Shape | Shape | Verdadeiro | Verdadeiro | Geometria | 0 | 0 | 0 | Tipo de Topologia |
| SAZONALIDADE | SAZONALIDADE | Verdadeiro | Falso | Texto | 50 | 0 | 0 | #sazonalidade |
| ESTADO | ESTADO | Verdadeiro | Falso | Texto | 20 | 0 | 0 | Estado |
| MUNICÍPIO | MUNICÍPIO | Verdadeiro | Falso | Texto | 30 | 0 | 0 | Município |
| EMBARCAÇÃO | EMBARCAÇÃO | Verdadeiro | Falso | Texto | 254 | 0 | 0 | Tipo de embarcação |

Mapas temáticos relacionados:

- Anexo II.4.3-10_0329419-EAS-CGG-018-MapaDeÁreaDePescaDeSantoAntônioDoTauá.mxd

Simbologia:

Áreas de pesca de

- Pesca com embarcações de pequeno a grande porte durante o ano todo

Nome do Arquivo: 02022.000714_2014.07_Brasil_CPRM_2014_BatimetriaLn.shp

Formato: vetor

Topologia: Linha

Descrição: Cota batimétrica

Atributos:

A tabela de atributos contém os seguintes itens:

| Nome do campo | Alias | Editável | Requerido | Tipo | Comprimento | Escala | Precisão | Descrição |
|----------------|--------------------|------------|------------|-----------|-------------|--------|----------|----------------------------|
| FID | FID | Falso | Verdadeiro | OID | 4 | 0 | 0 | Index |
| Shape | Shape | Verdadeiro | Verdadeiro | Geometria | 0 | 0 | 0 | Tipo de Topologia |
| PROFUNDI DA | PROF UNDI DA | Verdadeiro | Falso | Texto | 50 | 0 | 0 | Profundida |
| Shape_Leng | Shape_ Leng | Verdadeiro | Falso | Double | 19 | 0 | 0 | Tipo de Topologia_l eng |

Mapas temáticos relacionados:

- Anexo II.2-1_0329419-EAS-CGG-001_MapaDeLocalização.mxd

Simbologia:

--- Cota batimétrica

Nome do Arquivo: 02022.000714_2014.07_Brasil_CPRM_2014_BatimetriaPl.shp

Formato: vetor

Topologia: Polígono

Descrição: Cota Batimetria

Atributos:

A tabela de atributos contém os seguintes itens:

| Nome do campo | Alias | Editável | Requerido | Tipo | Comprimento | Escala | Precisão | Descrição |
|---------------|------------|------------|------------|-----------|-------------|--------|----------|-------------------|
| FID | FID | Falso | Verdadeiro | OID | 4 | 0 | 0 | Index |
| Shape | Shape | Verdadeiro | Verdadeiro | Geometria | 0 | 0 | 0 | Tipo de Topologia |
| PROFUNDIDA | PROFUNDIDA | Verdadeiro | Falso | Texto | 50 | 0 | 0 | Profundida |
| CLASSES | CLASSES | Verdadeiro | Falso | Texto | 50 | 0 | 0 | Classes |
| Shape_Leng | Shape_Leng | Verdadeiro | Falso | Double | 19 | 0 | 0 | Comprimento |
| Shape_Area | Shape_Area | Verdadeiro | Falso | Double | 19 | 0 | 0 | Área |
| ID | ID | Verdadeiro | Falso | Double | 19 | 0 | 0 | Index |

Mapas temáticos relacionados:

- Anexo II.2-1_0329419-EAS-CGG-001_MapaDeLocalização.mxd

Simbologia:

Batimetria

| |
|--------------|
| 0 - 5m |
| 5 - 60m |
| 60 - 100m |
| 100 - 200m |
| 200 - 300m |
| 300 - 400m |
| 400 - 500m |
| 500 - 600m |
| 600 - 700m |
| 700 - 800m |
| 800 - 900m |
| 900 - 1000m |
| 1000 - 1500m |
| 1500 - 2000m |
| 2000 - 2500m |
| 2500 - 3000m |
| 3000 - 3500m |
| 3500 - 4000m |

Nome do Arquivo: 02022.000714_2014.07_Brasil_ERM_2016_ZonaDeAmortecimento.shp

Formato: vetor

Topologia: Polígono

Descrição: Zona de amortecimento das unidades de conservação de proteção integral

Atributos:


A tabela de atributos contém os seguintes itens:

| Nome do campo | Alias | Editável | Requerido | Tipo | Comprimento | Escala | Precisão | Descrição |
|---------------|----------|------------|------------|-----------|-------------|--------|----------|------------------------------------------|
| FID | FID | Falso | Verdadeiro | OID | 4 | 0 | 0 | Index |
| Shape | Shape | Verdadeiro | Verdadeiro | Geometria | 0 | 0 | 0 | Tipo de Topologia |
| NOME_UC 1 | NOME_UC1 | Verdadeiro | Falso | Texto | 254 | 0 | 0 | Determina o nome do elemento mapeado_uc1 |

Mapas temáticos relacionados:

- Anexo II.3-1_0329419-EAS-CGG-002_MapaDaÁreaDeEstudo.mxd
- Anexo II.4.4-1_0329419-EAS-CGG-041-MapaUnidadesDeConservação.mxd
- Anexo II.5-1_0329419-EAS-CGG-042-MapaDeSensibilidadeAmbiental.mxd

Simbologia:

 Zona de amortecimento
(2000 m)

Nome do Arquivo: 02022.000714_2014.07_Brasil_IBGE_2014_CapitalEstadual.shp

Formato: vetor

Topologia: Ponto

Descrição: Localização das capitais estaduais

Atributos:

A tabela de atributos contém os seguintes itens:

| Nome do campo | Alias | Editável | Requerido | Tipo | Comprimento | Escala | Precisão | Descrição |
|---------------|-------|------------|------------|-----------|-------------|--------|----------|--------------------------------------|
| FID | FID | Falso | Verdadeiro | OID | 4 | 0 | 0 | Index |
| Shape | Shape | Verdadeiro | Verdadeiro | Geometria | 0 | 0 | 0 | Tipo de Topologia |
| NOME | NOME | Verdadeiro | Falso | Texto | 100 | 0 | 0 | Determina o nome do elemento mapeado |

Mapas temáticos relacionados:

- Anexo II.2-1_0329419-EAS-CGG-001_MapaDeLocalização.mxd
- Anexo II.3-1_0329419-EAS-CGG-002_MapaDaÁreaDeEstudo.mxd
- Anexo II.4.2-1_0329419-EAS-CGG-003-MapaEcosystemasCosteiroseOceânicos.mxd
- Anexo II.4.2-2_0329419-EAS-CGG-004-MapaDeOcorrenciaDeCetáceos.mxd
- Anexo II.4.2-3_0329419-EAS-CGG-005-MapaDeOcorrenciaDeSirênios.mxd
- Anexo II.4.2-4_0329419-EAS-CGG-006-MapaDeOcorrenciaDeQuelônios.mxd
- Anexo II.4.2-5_0329419-EAS-CGG-007-MapaDeAreaDeConcentraçãoDeRecursosPesqueiro.mxd
- Anexo II.4.2-6_0329419-EAS-CGG-008-MapaDeÁreasPriortitáriasDoProbio.mxd
- Anexo II.4.3-10_0329419-EAS-CGG-018-MapaDeÁreaDePescaDeSantoAntônioDoTauá.mxd
- Anexo II.4.3-11_0329419-EAS-CGG-019-MapaDeÁreaDePescaDeColares.mxd
- Anexo II.4.3-12_0329419-EAS-CGG-020-MapaDeÁreaDePescaDeVigia.mxd

- Anexo II.4.3-13_0329419-EAS-CGG-021-
MapaDeÁreaDePescaDeSãoCaetanoDeOdivelas.mxd
- Anexo II.4.3-14_0329419-EAS-CGG-022-MapaDeÁreaDePescaDeCuruçá.mxd
- Anexo II.4.3-15_0329419-EAS-CGG-023-MapaDeÁreaDePescaDeMarapanim.mxd
- Anexo II.4.3-16_0329419-EAS-CGG-024-MapaDeÁreaDePescaDeMagalhãesBarata.mxd
- Anexo II.4.3-17_0329419-EAS-CGG-025-MapaDeÁreaDePescaDeMaracaná.mxd
- Anexo II.4.3-18_0329419-EAS-CGG-026-MapaDeÁreaDePescaDeSalinópolis.mxd
- Anexo II.4.3-19_0329419-EAS-CGG-027-MapaDeÁreaDePescaDeSãoJoãoDePirabas.mxd
- Anexo II.4.3-1_0329419-EAS-CGG-009-MapaDeGerenciamentoDeResíduos.mxd
- Anexo II.4.3-20_0329419-EAS-CGG-028-MapaDePescaDeBragança.mxd
- Anexo II.4.3-21_0329419-EAS-CGG-029-MapaDeÁreaDePescaDeAugustoCorrêa.mxd
- Anexo II.4.3-22_0329419-EAS-CGG-030-MapaDeÁreaDePescaDeRaposa.mxd
- Anexo II.4.3-23_0329419-EAS-CGG-031-MapaDeÁreaDePescaDeBarreirinhas.mxd
- Anexo II.4.3-24_0329419-EAS-CGG-032-MapaDeÁreaDePescaDeLuísCorreia.mxd
- Anexo II.4.3-25_0329419-EAS-CGG-033-MapaDeÁreaDePescaDeAcaraú.mxd
- Anexo II.4.3-26_0329419-EAS-CGG-034-MapaDeÁreaDePescaDeItarema.mxd
- Anexo II.4.3-27_0329419-EAS-CGG-035-
MapaDeLocalizaçãoDaInfraestruturaDaCadeiaProdutivaDaPescaArtesanal.mxd
- Anexo II.4.3-28_0329419-EAS-CGG-036-MapaDeAreaDePescaIndustrial_Emalhe.mxd
- Anexo II.4.3-29_0329419-EAS-CGG-037-MapaDeAreaDePescaIndustrial_Manzuá.mxd
- Anexo II.4.3-2A_0329419-EAS-CGG-010A-MapaDeComunidadesDePescaArtesanal.mxd
- Anexo II.4.3-2B_0329419-EAS-CGG-010B-MapaDeComunidadesDePescaArtesanal.mxd
- Anexo II.4.3-2C_0329419-EAS-CGG-010C-MapaDeComunidadesDePescaArtesanal.mxd

-
- Anexo II.4.3-2_0329419-EAS-CGG-010-MapaDeComunidadesDePescaArtesanal.mxd
 - Anexo II.4.3-30_0329419-EAS-CGG-038-MapaDeAreaDePescaIndustrial_Espinhel.mxd
 - Anexo II.4.3-31_0329419-EAS-CGG-039-MapaDeConflitosPescaArtesanalIndustrial.mxd
 - Anexo II.4.3-32_0329419-EAS-CGG-040-MapaDeÁreasDeInteresseTurístico.mxd
 - Anexo II.4.3-3_0329419-EAS-CGG-011-MapaDeÁreaDePescaDeSantana.mxd
 - Anexo II.4.3-4_0329419-EAS-CGG-012-MapaDeÁreaDePescaDeSouré.mxd
 - Anexo II.4.3-5_0329419-EAS-CGG-013-MapaDeÁreaDePescaDeSalvaterra.mxd
 - Anexo II.4.3-6_0329419-EAS-CGG-014-MapaDeÁreaDePescaDeCachoeiraDoArari.mxd
 - Anexo II.4.3-7_0329419-EAS-CGG-015-MapaDeÁreaDePescaDeAbaetetuba.mxd
 - Anexo II.4.3-8_0329419-EAS-CGG-016-MapaDeÁreaDePescaDeBarcarena.mxd
 - Anexo II.4.3-9_0329419-EAS-CGG-017-MapaDeÁreaDePescaDeBelém.mxd
 - Anexo II.4.4-1_0329419-EAS-CGG-041-MapaUnidadesDeConservação.mxd
 - Anexo II.5-1_0329419-EAS-CGG-042-MapaDeSensibilidadeAmbiental.mxd
 - Anexo II.7-1_0329419-EAS-CGG-042-MapaDeÁreadeInfluência.mxd

Simbologia:

-  Capital estadual

Nome do Arquivo: 02022.000714_2014.07_Brasil_IBGE_2014_ConstrucaoAeroportuaria.shp

Formato: vetor

Topologia: Ponto

Descrição: Localização de aeroportos

Atributos:

A tabela de atributos contém os seguintes itens:

| Nome do campo | Alias | Editável | Requerido | Tipo | Comprimento | Escala | Precisão | Descrição |
|---------------|------------|------------|------------|-----------|-------------|--------|----------|------------------------------------------------|
| FID | FID | Falso | Verdadeiro | OID | 4 | 0 | 0 | Index |
| Shape | Shape | Verdadeiro | Verdadeiro | Geometria | 0 | 0 | 0 | Tipo de Topologia |
| NOME | NOME | Verdadeiro | Falso | Texto | 100 | 0 | 0 | Determina o nome do elemento mapeado |
| NOMEABREV | NOME ABREV | Verdadeiro | Falso | Texto | 50 | 0 | 0 | Determina o nome abreviado do elemento mapeado |

Mapas temáticos relacionados:

- Anexo II.2-1_0329419-EAS-CGG-001_MapaDeLocalização.mxd
- Anexo II.3-1_0329419-EAS-CGG-002_MapaDaÁreaDeEstudo.mxd
- Anexo II.4.2-1_0329419-EAS-CGG-003-MapaEcosistemasCosteiroseOceânicos.mxd
- Anexo II.4.2-2_0329419-EAS-CGG-004-MapaDeOcorrencaDeCetáceos.mxd
- Anexo II.4.2-3_0329419-EAS-CGG-005-MapaDeOcorrencaDeSirênios.mxd
- Anexo II.4.2-4_0329419-EAS-CGG-006-MapaDeOcorrencaDeQuelônios.mxd
- Anexo II.4.2-5_0329419-EAS-CGG-007-MapaDeAreaDeConcentraçãoDeRecursosPesqueiro.mxd
- Anexo II.4.2-6_0329419-EAS-CGG-008-MapaDeÁreasPriortitáriasDoProbio.mxd
- Anexo II.4.3-10_0329419-EAS-CGG-018-MapaDeÁreaDePescaDeSantoAntônioDoTauá.mxd

-
- Anexo II.4.3-11_0329419-EAS-CGG-019-MapaDeÁreaDePescaDeColares.mxd
 - Anexo II.4.3-12_0329419-EAS-CGG-020-MapaDeÁreaDePescaDeVigia.mxd
 - Anexo II.4.3-13_0329419-EAS-CGG-021-
MapaDeÁreaDePescaDeSãoCaetanoDeOdivelas.mxd
 - Anexo II.4.3-14_0329419-EAS-CGG-022-MapaDeÁreaDePescaDeCuruçá.mxd
 - Anexo II.4.3-15_0329419-EAS-CGG-023-MapaDeÁreaDePescaDeMarapanim.mxd
 - Anexo II.4.3-16_0329419-EAS-CGG-024-MapaDeÁreaDePescaDeMagalhãesBarata.mxd
 - Anexo II.4.3-17_0329419-EAS-CGG-025-MapaDeÁreaDePescaDeMaracanã.mxd
 - Anexo II.4.3-18_0329419-EAS-CGG-026-MapaDeÁreaDePescaDeSalinópolis.mxd
 - Anexo II.4.3-19_0329419-EAS-CGG-027-MapaDeÁreaDePescaDeSãoJoãoDePirabas.mxd
 - Anexo II.4.3-1_0329419-EAS-CGG-009-MapaDeGerenciamentoDeResíduos.mxd
 - Anexo II.4.3-20_0329419-EAS-CGG-028-MapaDePescaDeBragança.mxd
 - Anexo II.4.3-21_0329419-EAS-CGG-029-MapaDeÁreaDePescaDeAugustoCorrêa.mxd
 - Anexo II.4.3-22_0329419-EAS-CGG-030-MapaDeÁreaDePescaDeRaposa.mxd
 - Anexo II.4.3-23_0329419-EAS-CGG-031-MapaDeÁreaDePescaDeBarreirinhas.mxd
 - Anexo II.4.3-24_0329419-EAS-CGG-032-MapaDeÁreaDePescaDeLuísCorreia.mxd
 - Anexo II.4.3-25_0329419-EAS-CGG-033-MapaDeÁreaDePescaDeAcaraú.mxd
 - Anexo II.4.3-26_0329419-EAS-CGG-034-MapaDeÁreaDePescaDeItarema.mxd
 - Anexo II.4.3-27_0329419-EAS-CGG-035-
MapaDeLocalizaçãoDaInfraestruturaDaCadeiaProdutivaDaPescaArtesanal.mxd
 - Anexo II.4.3-28_0329419-EAS-CGG-036-MapaDeAreaDePescaIndustrial_Emalhe.mxd
 - Anexo II.4.3-29_0329419-EAS-CGG-037-MapaDeAreaDePescaIndustrial_Manzuá.mxd
 - Anexo II.4.3-2A_0329419-EAS-CGG-010A-MapaDeComunidadesDePescaArtesanal.mxd

- Anexo II.4.3-2B_0329419-EAS-CGG-010B-MapaDeComunidadesDePescaArtesanal.mxd
- Anexo II.4.3-2C_0329419-EAS-CGG-010C-MapaDeComunidadesDePescaArtesanal.mxd
- Anexo II.4.3-2_0329419-EAS-CGG-010-MapaDeComunidadesDePescaArtesanal.mxd
- Anexo II.4.3-30_0329419-EAS-CGG-038-MapaDeAreaDePescaIndustrial_Espinhel.mxd
- Anexo II.4.3-31_0329419-EAS-CGG-039-MapaDeConflitosPescaArtesanalIndustrial.mxd
- Anexo II.4.3-32_0329419-EAS-CGG-040-MapaDeÁreasDeInteresseTurístico.mxd
- Anexo II.4.3-3_0329419-EAS-CGG-011-MapaDeÁreaDePescaDeSantana.mxd
- Anexo II.4.3-4_0329419-EAS-CGG-012-MapaDeÁreaDePescaDeSouré.mxd
- Anexo II.4.3-5_0329419-EAS-CGG-013-MapaDeÁreaDePescaDeSalvaterra.mxd
- Anexo II.4.3-6_0329419-EAS-CGG-014-MapaDeÁreaDePescaDeCachoeiraDoArari.mxd
- Anexo II.4.3-7_0329419-EAS-CGG-015-MapaDeÁreaDePescaDeAbaetetuba.mxd
- Anexo II.4.3-8_0329419-EAS-CGG-016-MapaDeÁreaDePescaDeBarcarena.mxd
- Anexo II.4.3-9_0329419-EAS-CGG-017-MapaDeÁreaDePescaDeBelém.mxd
- Anexo II.4.4-1_0329419-EAS-CGG-041-MapaUnidadesDeConservação.mxd
- Anexo II.5-1_0329419-EAS-CGG-042-MapaDeSensibilidadeAmbiental.mxd
- Anexo II.7-1_0329419-EAS-CGG-042-MapaDeÁreadeInfluência.mxd

Simbologia:

- ⊕ Aeroporto internacional

Nome do Arquivo: 02022.000714_2014.07_Brasil_IBGE_2014_ConstrucaoPortuaria.shp

Formato: vetor

Topologia: Polígono

Descrição: Localização de portos

Atributos:

A tabela de atributos contém os seguintes itens:

| Nome do campo | Alias | Editável | Requerido | Tipo | Comprimento | Escala | Precisão | Descrição |
|---------------|------------|------------|------------|-----------|-------------|--------|----------|------------------------------------------------|
| FID | FID | Falso | Verdadeiro | OID | 4 | 0 | 0 | Index |
| Shape | Shape | Verdadeiro | Verdadeiro | Geometria | 0 | 0 | 0 | Tipo de Topologia |
| NOME | NOME | Verdadeiro | Falso | Texto | 100 | 0 | 0 | Determina o nome do elemento mapeado |
| NOMEABREV | NOME ABREV | Verdadeiro | Falso | Texto | 50 | 0 | 0 | Determina o nome abreviado do elemento mapeado |

Mapas temáticos relacionados:

- Anexo II.2-1_0329419-EAS-CGG-001_MapaDeLocalização.mxd
- Anexo II.3-1_0329419-EAS-CGG-002_MapaDaÁreaDeEstudo.mxd
- Anexo II.4.2-1_0329419-EAS-CGG-003-MapaEcosystemasCosteiroseOceânicos.mxd
- Anexo II.4.2-2_0329419-EAS-CGG-004-MapaDeOcorrenciaDeCetáceos.mxd
- Anexo II.4.2-3_0329419-EAS-CGG-005-MapaDeOcorrenciaDeSirênios.mxd
- Anexo II.4.2-4_0329419-EAS-CGG-006-MapaDeOcorrenciaDeQuelônios.mxd
- Anexo II.4.2-5_0329419-EAS-CGG-007-MapaDeAreaDeConcentraçãoDeRecursosPesqueiro.mxd
- Anexo II.4.2-6_0329419-EAS-CGG-008-MapaDeÁreasPriortitáriasDoProbio.mxd
- Anexo II.4.3-10_0329419-EAS-CGG-018-MapaDeÁreaDePescaDeSantoAntônioDoTauá.mxd

-
- Anexo II.4.3-11_0329419-EAS-CGG-019-MapaDeÁreaDePescaDeColares.mxd
 - Anexo II.4.3-12_0329419-EAS-CGG-020-MapaDeÁreaDePescaDeVigia.mxd
 - Anexo II.4.3-13_0329419-EAS-CGG-021-
MapaDeÁreaDePescaDeSãoCaetanoDeOdivelas.mxd
 - Anexo II.4.3-14_0329419-EAS-CGG-022-MapaDeÁreaDePescaDeCuruçá.mxd
 - Anexo II.4.3-15_0329419-EAS-CGG-023-MapaDeÁreaDePescaDeMarapanim.mxd
 - Anexo II.4.3-16_0329419-EAS-CGG-024-MapaDeÁreaDePescaDeMagalhãesBarata.mxd
 - Anexo II.4.3-17_0329419-EAS-CGG-025-MapaDeÁreaDePescaDeMaracanã.mxd
 - Anexo II.4.3-18_0329419-EAS-CGG-026-MapaDeÁreaDePescaDeSalinópolis.mxd
 - Anexo II.4.3-19_0329419-EAS-CGG-027-MapaDeÁreaDePescaDeSãoJoãoDePirabas.mxd
 - Anexo II.4.3-1_0329419-EAS-CGG-009-MapaDeGerenciamentoDeResíduos.mxd
 - Anexo II.4.3-20_0329419-EAS-CGG-028-MapaDePescaDeBragança.mxd
 - Anexo II.4.3-21_0329419-EAS-CGG-029-MapaDeÁreaDePescaDeAugustoCorrêa.mxd
 - Anexo II.4.3-22_0329419-EAS-CGG-030-MapaDeÁreaDePescaDeRaposa.mxd
 - Anexo II.4.3-23_0329419-EAS-CGG-031-MapaDeÁreaDePescaDeBarreirinhas.mxd
 - Anexo II.4.3-24_0329419-EAS-CGG-032-MapaDeÁreaDePescaDeLuísCorreia.mxd
 - Anexo II.4.3-25_0329419-EAS-CGG-033-MapaDeÁreaDePescaDeAcarauá.mxd
 - Anexo II.4.3-26_0329419-EAS-CGG-034-MapaDeÁreaDePescaDeItarema.mxd
 - Anexo II.4.3-27_0329419-EAS-CGG-035-
MapaDeLocalizaçãoDaInfraestruturaDaCadeiaProdutivaDaPescaArtesanal.mxd
 - Anexo II.4.3-28_0329419-EAS-CGG-036-MapaDeAreaDePescaIndustrial_Emalhe.mxd
 - Anexo II.4.3-29_0329419-EAS-CGG-037-MapaDeAreaDePescaIndustrial_Manzuá.mxd
 - Anexo II.4.3-2A_0329419-EAS-CGG-010A-MapaDeComunidadesDePescaArtesanal.mxd

-
- Anexo II.4.3-2B_0329419-EAS-CGG-010B-MapaDeComunidadesDePescaArtesanal.mxd
 - Anexo II.4.3-2C_0329419-EAS-CGG-010C-MapaDeComunidadesDePescaArtesanal.mxd
 - Anexo II.4.3-2_0329419-EAS-CGG-010-MapaDeComunidadesDePescaArtesanal.mxd
 - Anexo II.4.3-30_0329419-EAS-CGG-038-MapaDeAreaDePescaIndustrial_Espinhel.mxd
 - Anexo II.4.3-31_0329419-EAS-CGG-039-MapaDeConflitosPescaArtesanalIndustrial.mxd
 - Anexo II.4.3-32_0329419-EAS-CGG-040-MapaDeÁreasDeInteresseTurístico.mxd
 - Anexo II.4.3-3_0329419-EAS-CGG-011-MapaDeÁreaDePescaDeSantana.mxd
 - Anexo II.4.3-4_0329419-EAS-CGG-012-MapaDeÁreaDePescaDeSouré.mxd
 - Anexo II.4.3-5_0329419-EAS-CGG-013-MapaDeÁreaDePescaDeSalvaterra.mxd
 - Anexo II.4.3-6_0329419-EAS-CGG-014-MapaDeÁreaDePescaDeCachoeiraDoArari.mxd
 - Anexo II.4.3-7_0329419-EAS-CGG-015-MapaDeÁreaDePescaDeAbaetetuba.mxd
 - Anexo II.4.3-8_0329419-EAS-CGG-016-MapaDeÁreaDePescaDeBarcarena.mxd
 - Anexo II.4.3-9_0329419-EAS-CGG-017-MapaDeÁreaDePescaDeBelém.mxd
 - Anexo II.4.4-1_0329419-EAS-CGG-041-MapaUnidadesDeConservação.mxd
 - Anexo II.5-1_0329419-EAS-CGG-042-MapaDeSensibilidadeAmbiental.mxd
 - Anexo II.7-1_0329419-EAS-CGG-042-MapaDeÁreadeInfluência.mxd

Simbologia:

- Ⓜ Infraestrutura portuária

Nome do Arquivo: 02022.000714_2014.07_Brasil_IBGE_2014_MassaDAgua.shp

Formato: vetor

Topologia: Polígono

Descrição: Rios, lagos e outras massas d'água

Atributos:

A tabela de atributos contém os seguintes itens:

| Nome do campo | Alias | Editável | Requerido | Tipo | Comprimento | Escala | Precisão | Descrição |
|---------------|-------|------------|------------|-----------|-------------|--------|----------|--------------------------------------|
| FID | FID | Falso | Verdadeiro | OID | 4 | 0 | 0 | Index |
| Shape | Shape | Verdadeiro | Verdadeiro | Geometria | 0 | 0 | 0 | Tipo de Topologia |
| NOME | NOME | Verdadeiro | Falso | Texto | 100 | 0 | 0 | Determina o nome do elemento mapeado |

Mapas temáticos relacionados:

- Anexo II.2-1_0329419-EAS-CGG-001_MapaDeLocalização.mxd
- Anexo II.3-1_0329419-EAS-CGG-002_MapaDaÁreaDeEstudo.mxd
- Anexo II.4.2-1_0329419-EAS-CGG-003-MapaEcosistemasCosteiroseOceânicos.mxd
- Anexo II.4.2-2_0329419-EAS-CGG-004-MapaDeOcorrenciaDeCetáceos.mxd
- Anexo II.4.2-3_0329419-EAS-CGG-005-MapaDeOcorrenciaDeSirênios.mxd
- Anexo II.4.2-4_0329419-EAS-CGG-006-MapaDeOcorrenciaDeQuelônios.mxd
- Anexo II.4.2-5_0329419-EAS-CGG-007-MapaDeAreaDeConcentraçãoDeRecursosPesqueiro.mxd
- Anexo II.4.2-6_0329419-EAS-CGG-008-MapaDeÁreasPriotitáriasDoProbio.mxd
- Anexo II.4.3-10_0329419-EAS-CGG-018-MapaDeÁreaDePescaDeSantoAntônioDoTauá.mxd
- Anexo II.4.3-11_0329419-EAS-CGG-019-MapaDeÁreaDePescaDeColares.mxd
- Anexo II.4.3-12_0329419-EAS-CGG-020-MapaDeÁreaDePescaDeVigia.mxd

- Anexo II.4.3-13_0329419-EAS-CGG-021-
MapaDeÁreaDePescaDeSãoCaetanoDeOdivelas.mxd
- Anexo II.4.3-14_0329419-EAS-CGG-022-MapaDeÁreaDePescaDeCuruçá.mxd
- Anexo II.4.3-15_0329419-EAS-CGG-023-MapaDeÁreaDePescaDeMarapanim.mxd
- Anexo II.4.3-16_0329419-EAS-CGG-024-MapaDeÁreaDePescaDeMagalhãesBarata.mxd
- Anexo II.4.3-17_0329419-EAS-CGG-025-MapaDeÁreaDePescaDeMaracanã.mxd
- Anexo II.4.3-18_0329419-EAS-CGG-026-MapaDeÁreaDePescaDeSalinópolis.mxd
- Anexo II.4.3-19_0329419-EAS-CGG-027-MapaDeÁreaDePescaDeSãoJoãoDePirabas.mxd
- Anexo II.4.3-1_0329419-EAS-CGG-009-MapaDeGerenciamentoDeResíduos.mxd
- Anexo II.4.3-20_0329419-EAS-CGG-028-MapaDePescaDeBragança.mxd
- Anexo II.4.3-21_0329419-EAS-CGG-029-MapaDeÁreaDePescaDeAugustoCorrêa.mxd
- Anexo II.4.3-22_0329419-EAS-CGG-030-MapaDeÁreaDePescaDeRaposa.mxd
- Anexo II.4.3-23_0329419-EAS-CGG-031-MapaDeÁreaDePescaDeBarreirinhas.mxd
- Anexo II.4.3-24_0329419-EAS-CGG-032-MapaDeÁreaDePescaDeLuísCorreia.mxd
- Anexo II.4.3-25_0329419-EAS-CGG-033-MapaDeÁreaDePescaDeAcaráú.mxd
- Anexo II.4.3-26_0329419-EAS-CGG-034-MapaDeÁreaDePescaDeItarema.mxd
- Anexo II.4.3-27_0329419-EAS-CGG-035-
MapaDeLocalizaçãoDaInfraestruturaDaCadeiaProdutivaDaPescaArtesanal.mxd
- Anexo II.4.3-28_0329419-EAS-CGG-036-MapaDeAreaDePescaIndustrial_Emalhe.mxd
- Anexo II.4.3-29_0329419-EAS-CGG-037-MapaDeAreaDePescaIndustrial_Manzuá.mxd
- Anexo II.4.3-2A_0329419-EAS-CGG-010A-MapaDeComunidadesDePescaArtesanal.mxd
- Anexo II.4.3-2B_0329419-EAS-CGG-010B-MapaDeComunidadesDePescaArtesanal.mxd
- Anexo II.4.3-2C_0329419-EAS-CGG-010C-MapaDeComunidadesDePescaArtesanal.mxd

-
- Anexo II.4.3-2_0329419-EAS-CGG-010-MapaDeComunidadesDePescaArtesanal.mxd
 - Anexo II.4.3-30_0329419-EAS-CGG-038-MapaDeAreaDePescaIndustrial_Espinhel.mxd
 - Anexo II.4.3-31_0329419-EAS-CGG-039-MapaDeConflitosPescaArtesanalIndustrial.mxd
 - Anexo II.4.3-32_0329419-EAS-CGG-040-MapaDeÁreasDeInteresseTurístico.mxd
 - Anexo II.4.3-3_0329419-EAS-CGG-011-MapaDeÁreaDePescaDeSantana.mxd
 - Anexo II.4.3-4_0329419-EAS-CGG-012-MapaDeÁreaDePescaDeSouré.mxd
 - Anexo II.4.3-5_0329419-EAS-CGG-013-MapaDeÁreaDePescaDeSalvaterra.mxd
 - Anexo II.4.3-6_0329419-EAS-CGG-014-MapaDeÁreaDePescaDeCachoeiraDoArari.mxd
 - Anexo II.4.3-7_0329419-EAS-CGG-015-MapaDeÁreaDePescaDeAbaetetuba.mxd
 - Anexo II.4.3-8_0329419-EAS-CGG-016-MapaDeÁreaDePescaDeBarcarena.mxd
 - Anexo II.4.3-9_0329419-EAS-CGG-017-MapaDeÁreaDePescaDeBelém.mxd
 - Anexo II.4.4-1_0329419-EAS-CGG-041-MapaUnidadesDeConservação.mxd
 - Anexo II.5-1_0329419-EAS-CGG-042-MapaDeSensibilidadeAmbiental.mxd
 - Anexo II.7-1_0329419-EAS-CGG-042-MapaDeÁreadeInfluência.mxd

Simbologia:

 Corpos d'água

Nome do Arquivo: 02022.000714_2014.07_Brasil_IBGE_2014_Municipios.shp

Formato: vetor

Topologia: Polígono

Descrição:

Atributos:

A tabela de atributos contém os seguintes itens:

| Nome do campo | Alias | Editável | Requerido | Tipo | Comprimento | Escala | Precisão | Descrição |
|---------------|------------|------------|------------|-----------|-------------|--------|----------|---------------------|
| FID | FID | Falso | Verdadeiro | OID | 4 | 0 | 0 | Index |
| Shape | Shape | Verdadeiro | Verdadeiro | Geometria | 0 | 0 | 0 | Tipo de Topologia |
| NM_MUNICIP | NM_MUNICIP | Verdadeiro | Falso | Texto | 60 | 0 | 0 | Nome |
| CD_GEOMU | CD_GEOCMU | Verdadeiro | Falso | Texto | 7 | 0 | 0 | Geocodigo |
| CD_GEOUF | CD_GEOCUF | Verdadeiro | Falso | Texto | 2 | 0 | 0 | Geocodigo do estado |
| NM_ESTADO | NM_ESTADO | Verdadeiro | Falso | Texto | 50 | 0 | 0 | Nome do estado |
| NM_REGIAO | NM_REGIAO | Verdadeiro | Falso | Texto | 50 | 0 | 0 | Nome da Região |

Mapas temáticos relacionados:

- Anexo II.2-1_0329419-EAS-CGG-001_MapaDeLocalização.mxd
- Anexo II.3-1_0329419-EAS-CGG-002_MapaDaÁreaDeEstudo.mxd
- Anexo II.4.2-1_0329419-EAS-CGG-003-MapaEcosystemasCosteiroseOceânicos.mxd
- Anexo II.4.2-2_0329419-EAS-CGG-004-MapaDeOcorrenciaDeCetáceos.mxd
- Anexo II.4.2-3_0329419-EAS-CGG-005-MapaDeOcorrenciaDeSirênios.mxd
- Anexo II.4.2-4_0329419-EAS-CGG-006-MapaDeOcorrenciaDeQuelônios.mxd
- Anexo II.4.2-5_0329419-EAS-CGG-007-MapaDeAreaDeConcentraçãoDeRecursosPesqueiro.mxd
- Anexo II.4.2-6_0329419-EAS-CGG-008-MapaDeÁreasPrioritáriasDoProbio.mxd

- Anexo II.4.3-10_0329419-EAS-CGG-018-MapaDeÁreaDePescaDeSantoAntônioDoTauá.mxd
- Anexo II.4.3-11_0329419-EAS-CGG-019-MapaDeÁreaDePescaDeColares.mxd
- Anexo II.4.3-12_0329419-EAS-CGG-020-MapaDeÁreaDePescaDeVigia.mxd
- Anexo II.4.3-13_0329419-EAS-CGG-021-
MapaDeÁreaDePescaDeSãoCaetanoDeOdivelas.mxd
- Anexo II.4.3-14_0329419-EAS-CGG-022-MapaDeÁreaDePescaDeCuruçá.mxd
- Anexo II.4.3-15_0329419-EAS-CGG-023-MapaDeÁreaDePescaDeMarapanim.mxd
- Anexo II.4.3-16_0329419-EAS-CGG-024-MapaDeÁreaDePescaDeMagalhãesBarata.mxd
- Anexo II.4.3-17_0329419-EAS-CGG-025-MapaDeÁreaDePescaDeMaracanã.mxd
- Anexo II.4.3-18_0329419-EAS-CGG-026-MapaDeÁreaDePescaDeSalinópolis.mxd
- Anexo II.4.3-19_0329419-EAS-CGG-027-MapaDeÁreaDePescaDeSãoJoãoDePirabas.mxd
- Anexo II.4.3-1_0329419-EAS-CGG-009-MapaDeGerenciamentoDeResíduos.mxd
- Anexo II.4.3-20_0329419-EAS-CGG-028-MapaDePescaDeBragança.mxd
- Anexo II.4.3-21_0329419-EAS-CGG-029-MapaDeÁreaDePescaDeAugustoCorrêa.mxd
- Anexo II.4.3-22_0329419-EAS-CGG-030-MapaDeÁreaDePescaDeRaposa.mxd
- Anexo II.4.3-23_0329419-EAS-CGG-031-MapaDeÁreaDePescaDeBarreirinhas.mxd
- Anexo II.4.3-24_0329419-EAS-CGG-032-MapaDeÁreaDePescaDeLuísCorreia.mxd
- Anexo II.4.3-25_0329419-EAS-CGG-033-MapaDeÁreaDePescaDeAcarauá.mxd
- Anexo II.4.3-26_0329419-EAS-CGG-034-MapaDeÁreaDePescaDeItarema.mxd
- Anexo II.4.3-27_0329419-EAS-CGG-035-
MapaDeLocalizaçãoDaInfraestruturaDaCadeiaProdutivaDaPescaArtesanal.mxd
- Anexo II.4.3-28_0329419-EAS-CGG-036-MapaDeAreaDePescaIndustrial_Emalhe.mxd
- Anexo II.4.3-29_0329419-EAS-CGG-037-MapaDeAreaDePescaIndustrial_Manzuá.mxd

- Anexo II.4.3-2A_0329419-EAS-CGG-010A-MapaDeComunidadesDePescaArtesanal.mxd
- Anexo II.4.3-2B_0329419-EAS-CGG-010B-MapaDeComunidadesDePescaArtesanal.mxd
- Anexo II.4.3-2C_0329419-EAS-CGG-010C-MapaDeComunidadesDePescaArtesanal.mxd
- Anexo II.4.3-2_0329419-EAS-CGG-010-MapaDeComunidadesDePescaArtesanal.mxd
- Anexo II.4.3-30_0329419-EAS-CGG-038-MapaDeAreaDePescaIndustrial_Espinhel.mxd
- Anexo II.4.3-31_0329419-EAS-CGG-039-MapaDeConflitosPescaArtesanalIndustrial.mxd
- Anexo II.4.3-32_0329419-EAS-CGG-040-MapaDeÁreasDeInteresseTurístico.mxd
- Anexo II.4.3-3_0329419-EAS-CGG-011-MapaDeÁreaDePescaDeSantana.mxd
- Anexo II.4.3-4_0329419-EAS-CGG-012-MapaDeÁreaDePescaDeSouré.mxd
- Anexo II.4.3-5_0329419-EAS-CGG-013-MapaDeÁreaDePescaDeSalvaterra.mxd
- Anexo II.4.3-6_0329419-EAS-CGG-014-MapaDeÁreaDePescaDeCachoeiraDoArari.mxd
- Anexo II.4.3-7_0329419-EAS-CGG-015-MapaDeÁreaDePescaDeAbaetetuba.mxd
- Anexo II.4.3-8_0329419-EAS-CGG-016-MapaDeÁreaDePescaDeBarcarena.mxd
- Anexo II.4.3-9_0329419-EAS-CGG-017-MapaDeÁreaDePescaDeBelém.mxd
- Anexo II.4.4-1_0329419-EAS-CGG-041-MapaUnidadesDeConservação.mxd
- Anexo II.5-1_0329419-EAS-CGG-042-MapaDeSensibilidadeAmbiental.mxd
- Anexo II.7-1_0329419-EAS-CGG-042-MapaDeÁreadeInfluência.mxd

Simbologia:

Limite municipal

Nome do Arquivo: 02022.000714_2014.07_Brasil_IBGE_2014_SedesMunicipais.shp

Formato: vetor

Topologia: Pontos

Descrição: Localização das sedes municipais

Atributos:

A tabela de atributos contém os seguintes itens:

| Nome do campo | Alias | Editável | Requerido | Tipo | Comprimento | Escala | Precisão | Descrição |
|---------------|-----------|------------|------------|-----------|-------------|--------|----------|-------------------|
| FID | FID | Falso | Verdadeiro | OID | 4 | 0 | 0 | Index |
| Shape | Shape | Verdadeiro | Verdadeiro | Geometria | 0 | 0 | 0 | Tipo de Topologia |
| Estado | Estado | Verdadeiro | Falso | Texto | 254 | 0 | 0 | Estado |
| Município | Município | Verdadeiro | Falso | Texto | 254 | 0 | 0 | Nome |
| Cidade | Cidade | Verdadeiro | Falso | Texto | 254 | 0 | 0 | Cidade |
| Latitude | Latitude | Verdadeiro | Falso | Double | 24 | 15 | 23 | Latitude |
| Longitude | Longitude | Verdadeiro | Falso | Double | 24 | 15 | 23 | Longitude |

Mapas temáticos relacionados:

- Anexo II.3-1_0329419-EAS-CGG-002_MapadaÁreaDeEstudo.mxd
- Anexo II.4.3-10_0329419-EAS-CGG-018-MapaDeÁreaDePescaDeSantoAntônioDoTauá.mxd
- Anexo II.4.3-11_0329419-EAS-CGG-019-MapaDeÁreaDePescaDeColares.mxd
- Anexo II.4.3-12_0329419-EAS-CGG-020-MapaDeÁreaDePescaDeVigia.mxd
- Anexo II.4.3-13_0329419-EAS-CGG-021-MapaDeÁreaDePescaDeSãoCaetanoDeOdivelas.mxd
- Anexo II.4.3-14_0329419-EAS-CGG-022-MapaDeÁreaDePescaDeCuruçá.mxd
- Anexo II.4.3-15_0329419-EAS-CGG-023-MapaDeÁreaDePescaDeMarapanim.mxd
- Anexo II.4.3-16_0329419-EAS-CGG-024-MapaDeÁreaDePescaDeMagalhãesBarata.mxd
- Anexo II.4.3-17_0329419-EAS-CGG-025-MapaDeÁreaDePescaDeMaracanã.mxd
- Anexo II.4.3-18_0329419-EAS-CGG-026-MapaDeÁreaDePescaDeSalinópolis.mxd

- Anexo II.4.3-19_0329419-EAS-CGG-027-MapaDeÁreaDePescaDeSãoJoãoDePirabas.mxd
- Anexo II.4.3-20_0329419-EAS-CGG-028-MapaDePescaDeBragança.mxd
- Anexo II.4.3-21_0329419-EAS-CGG-029-MapaDeÁreaDePescaDeAugustoCorrêa.mxd
- Anexo II.4.3-22_0329419-EAS-CGG-030-MapaDeÁreaDePescaDeRaposa.mxd
- Anexo II.4.3-23_0329419-EAS-CGG-031-MapaDeÁreaDePescaDeBarreirinhas.mxd
- Anexo II.4.3-24_0329419-EAS-CGG-032-MapaDeÁreaDePescaDeLuísCorreia.mxd
- Anexo II.4.3-25_0329419-EAS-CGG-033-MapaDeÁreaDePescaDeAcarauí.mxd
- Anexo II.4.3-26_0329419-EAS-CGG-034-MapaDeÁreaDePescaDeItarema.mxd
- Anexo II.4.3-2A_0329419-EAS-CGG-010A-MapaDeComunidadesDePescaArtesanal.mxd
- Anexo II.4.3-2B_0329419-EAS-CGG-010B-MapaDeComunidadesDePescaArtesanal.mxd
- Anexo II.4.3-2C_0329419-EAS-CGG-010C-MapaDeComunidadesDePescaArtesanal.mxd
- Anexo II.4.3-2_0329419-EAS-CGG-010-MapaDeComunidadesDePescaArtesanal.mxd
- Anexo II.4.3-32_0329419-EAS-CGG-040-MapaDeÁreasDeInteresseTurístico.mxd
- Anexo II.4.3-3_0329419-EAS-CGG-011-MapaDeÁreaDePescaDeSantana.mxd
- Anexo II.4.3-4_0329419-EAS-CGG-012-MapaDeÁreaDePescaDeSouré.mxd
- Anexo II.4.3-5_0329419-EAS-CGG-013-MapaDeÁreaDePescaDeSalvaterra.mxd
- Anexo II.4.3-6_0329419-EAS-CGG-014-MapaDeÁreaDePescaDeCachoeiraDoArari.mxd
- Anexo II.4.3-7_0329419-EAS-CGG-015-MapaDeÁreaDePescaDeAbaetetuba.mxd
- Anexo II.4.3-8_0329419-EAS-CGG-016-MapaDeÁreaDePescaDeBarcarena.mxd
- Anexo II.4.3-9_0329419-EAS-CGG-017-MapaDeÁreaDePescaDeBelém.mxd

Simbologia:

- ⊙ Sede Municipal

Nome do Arquivo: 02022.000714_2014.07_Brasil_IBGE_LimEstadualISL.shp

Formato: vetor

Topologia: Linha

Descrição: Limite estadual

Atributos:

A tabela de atributos contém os seguintes itens:

| Nome do campo | Alias | Editável | Requerido | Tipo | Comprimento | Escala | Precisão | Descrição |
|---------------|-----------|------------|------------|-----------|-------------|--------|----------|-------------------|
| FID | FID | Falso | Verdadeiro | OID | 4 | 0 | 0 | Index |
| Shape | Shape | Verdadeiro | Verdadeiro | Geometria | 0 | 0 | 0 | Tipo de Topologia |
| NM_ESTADO | NM_ESTADO | Verdadeiro | Falso | Texto | 50 | 0 | 0 | Nome do Estado |

Mapas temáticos relacionados:

- Anexo II.2-1_0329419-EAS-CGG-001_MapaDeLocalização.mxd
- Anexo II.3-1_0329419-EAS-CGG-002_MapaDaÁreaDeEstudo.mxd
- Anexo II.4.2-1_0329419-EAS-CGG-003-MapaEcosistemasCosteiroseOceânicos.mxd
- Anexo II.4.2-2_0329419-EAS-CGG-004-MapaDeOcorrenciaDeCetáceos.mxd
- Anexo II.4.2-3_0329419-EAS-CGG-005-MapaDeOcorrenciaDeSirênios.mxd
- Anexo II.4.2-4_0329419-EAS-CGG-006-MapaDeOcorrenciaDeQuelônios.mxd
- Anexo II.4.2-5_0329419-EAS-CGG-007-MapaDeAreaDeConcentraçãoDeRecursosPesqueiro.mxd
- Anexo II.4.2-6_0329419-EAS-CGG-008-MapaDeÁreasPriortitáriasDoProbio.mxd
- Anexo II.4.3-10_0329419-EAS-CGG-018-MapaDeÁreaDePescaDeSantoAntônioDoTauá.mxd
- Anexo II.4.3-11_0329419-EAS-CGG-019-MapaDeÁreaDePescaDeColares.mxd
- Anexo II.4.3-12_0329419-EAS-CGG-020-MapaDeÁreaDePescaDeVigia.mxd

- Anexo II.4.3-13_0329419-EAS-CGG-021-
MapaDeÁreaDePescaDeSãoCaetanoDeOdivelas.mxd
- Anexo II.4.3-14_0329419-EAS-CGG-022-MapaDeÁreaDePescaDeCuruçá.mxd
- Anexo II.4.3-15_0329419-EAS-CGG-023-MapaDeÁreaDePescaDeMarapanim.mxd
- Anexo II.4.3-16_0329419-EAS-CGG-024-MapaDeÁreaDePescaDeMagalhãesBarata.mxd
- Anexo II.4.3-17_0329419-EAS-CGG-025-MapaDeÁreaDePescaDeMaracanã.mxd
- Anexo II.4.3-18_0329419-EAS-CGG-026-MapaDeÁreaDePescaDeSalinópolis.mxd
- Anexo II.4.3-19_0329419-EAS-CGG-027-MapaDeÁreaDePescaDeSãoJoãoDePirabas.mxd
- Anexo II.4.3-1_0329419-EAS-CGG-009-MapaDeGerenciamentoDeResíduos.mxd
- Anexo II.4.3-20_0329419-EAS-CGG-028-MapaDePescaDeBragança.mxd
- Anexo II.4.3-21_0329419-EAS-CGG-029-MapaDeÁreaDePescaDeAugustoCorrêa.mxd
- Anexo II.4.3-22_0329419-EAS-CGG-030-MapaDeÁreaDePescaDeRaposa.mxd
- Anexo II.4.3-23_0329419-EAS-CGG-031-MapaDeÁreaDePescaDeBarreirinhas.mxd
- Anexo II.4.3-24_0329419-EAS-CGG-032-MapaDeÁreaDePescaDeLuísCorreia.mxd
- Anexo II.4.3-25_0329419-EAS-CGG-033-MapaDeÁreaDePescaDeAcaráú.mxd
- Anexo II.4.3-26_0329419-EAS-CGG-034-MapaDeÁreaDePescaDeItarema.mxd
- Anexo II.4.3-27_0329419-EAS-CGG-035-
MapaDeLocalizaçãoDaInfraestruturaDaCadeiaProdutivaDaPescaArtesanal.mxd
- Anexo II.4.3-28_0329419-EAS-CGG-036-MapaDeAreaDePescaIndustrial_Emalhe.mxd
- Anexo II.4.3-29_0329419-EAS-CGG-037-MapaDeAreaDePescaIndustrial_Manzuá.mxd
- Anexo II.4.3-2A_0329419-EAS-CGG-010A-MapaDeComunidadesDePescaArtesanal.mxd
- Anexo II.4.3-2B_0329419-EAS-CGG-010B-MapaDeComunidadesDePescaArtesanal.mxd
- Anexo II.4.3-2C_0329419-EAS-CGG-010C-MapaDeComunidadesDePescaArtesanal.mxd

-
- Anexo II.4.3-2_0329419-EAS-CGG-010-MapaDeComunidadesDePescaArtesanal.mxd
 - Anexo II.4.3-30_0329419-EAS-CGG-038-MapaDeAreaDePescaIndustrial_Espinhel.mxd
 - Anexo II.4.3-31_0329419-EAS-CGG-039-MapaDeConflitosPescaArtesanalIndustrial.mxd
 - Anexo II.4.3-32_0329419-EAS-CGG-040-MapaDeÁreasDeInteresseTurístico.mxd
 - Anexo II.4.3-3_0329419-EAS-CGG-011-MapaDeÁreaDePescaDeSantana.mxd
 - Anexo II.4.3-4_0329419-EAS-CGG-012-MapaDeÁreaDePescaDeSouré.mxd
 - Anexo II.4.3-5_0329419-EAS-CGG-013-MapaDeÁreaDePescaDeSalvaterra.mxd
 - Anexo II.4.3-6_0329419-EAS-CGG-014-MapaDeÁreaDePescaDeCachoeiraDoArari.mxd
 - Anexo II.4.3-7_0329419-EAS-CGG-015-MapaDeÁreaDePescaDeAbaetetuba.mxd
 - Anexo II.4.3-8_0329419-EAS-CGG-016-MapaDeÁreaDePescaDeBarcarena.mxd
 - Anexo II.4.3-9_0329419-EAS-CGG-017-MapaDeÁreaDePescaDeBelém.mxd
 - Anexo II.4.4-1_0329419-EAS-CGG-041-MapaUnidadesDeConservação.mxd
 - Anexo II.5-1_0329419-EAS-CGG-042-MapaDeSensibilidadeAmbiental.mxd
 - Anexo II.7-1_0329419-EAS-CGG-042-MapaDeÁreadeInfluência.mxd

Simbologia:

— Limite estadual

Nome do Arquivo: 02022.000714_2014.07_Brasil_MMA_2004_BatimetriaLn.shp

Formato: vetor

Topologia: Linha

Descrição: Cota Batimétrica

Atributos:

A tabela de atributos contém os seguintes itens:

| Nome do campo | Alias | Editável | Requerido | Tipo | Comprimento | Escala | Precisão | Descrição |
|---------------|------------|------------|------------|-----------|-------------|--------|----------|-------------------|
| FID | FID | Falso | Verdadeiro | OID | 4 | 0 | 0 | Index |
| Shape | Shape | Verdadeiro | Verdadeiro | Geometria | 0 | 0 | 0 | Tipo de Topologia |
| ID | ID | Verdadeiro | Falso | Integer | 10 | 0 | 10 | #id |
| PROFUND | PROFUND | Verdadeiro | Falso | Integer | 10 | 0 | 10 | Profundidade |
| COTA_BATIM | COTA_BATIM | Verdadeiro | Falso | Texto | 10 | 0 | 0 | Cota |

Mapas temáticos relacionados:

- Anexo II.2-1_0329419-EAS-CGG-001_MapaDeLocalização.mxd
- Anexo II.3-1_0329419-EAS-CGG-002_MapaDaÁreaDeEstudo.mxd
- Anexo II.4.2-1_0329419-EAS-CGG-003-MapaEcosistemasCosteiroseOceânicos.mxd
- Anexo II.4.2-2_0329419-EAS-CGG-004-MapaDeOcorrenciaDeCetáceos.mxd
- Anexo II.4.2-3_0329419-EAS-CGG-005-MapaDeOcorrenciaDeSirênios.mxd
- Anexo II.4.2-4_0329419-EAS-CGG-006-MapaDeOcorrenciaDeQuelônios.mxd
- Anexo II.4.2-5_0329419-EAS-CGG-007-MapaDeAreaDeConcentraçãoDeRecursosPesqueiro.mxd
- Anexo II.4.2-6_0329419-EAS-CGG-008-MapaDeÁreasPrioritáriasDoProbio.mxd
- Anexo II.4.3-10_0329419-EAS-CGG-018-MapaDeÁreaDePescaDeSantoAntônioDoTauá.mxd
- Anexo II.4.3-11_0329419-EAS-CGG-019-MapaDeÁreaDePescaDeColares.mxd

-
- Anexo II.4.3-12_0329419-EAS-CGG-020-MapaDeÁreaDePescaDeVigia.mxd
 - Anexo II.4.3-13_0329419-EAS-CGG-021-MapaDeÁreaDePescaDeSãoCaetanoDeOdivelas.mxd
 - Anexo II.4.3-14_0329419-EAS-CGG-022-MapaDeÁreaDePescaDeCuruçá.mxd
 - Anexo II.4.3-15_0329419-EAS-CGG-023-MapaDeÁreaDePescaDeMarapanim.mxd
 - Anexo II.4.3-16_0329419-EAS-CGG-024-MapaDeÁreaDePescaDeMagalhãesBarata.mxd
 - Anexo II.4.3-17_0329419-EAS-CGG-025-MapaDeÁreaDePescaDeMaracanã.mxd
 - Anexo II.4.3-18_0329419-EAS-CGG-026-MapaDeÁreaDePescaDeSalinópolis.mxd
 - Anexo II.4.3-19_0329419-EAS-CGG-027-MapaDeÁreaDePescaDeSãoJoãoDePirabas.mxd
 - Anexo II.4.3-1_0329419-EAS-CGG-009-MapaDeGerenciamentoDeResíduos.mxd
 - Anexo II.4.3-20_0329419-EAS-CGG-028-MapaDePescaDeBragança.mxd
 - Anexo II.4.3-21_0329419-EAS-CGG-029-MapaDeÁreaDePescaDeAugustoCorrêa.mxd
 - Anexo II.4.3-22_0329419-EAS-CGG-030-MapaDeÁreaDePescaDeRaposa.mxd
 - Anexo II.4.3-23_0329419-EAS-CGG-031-MapaDeÁreaDePescaDeBarreirinhas.mxd
 - Anexo II.4.3-24_0329419-EAS-CGG-032-MapaDeÁreaDePescaDeLuísCorreia.mxd
 - Anexo II.4.3-25_0329419-EAS-CGG-033-MapaDeÁreaDePescaDeAcarauá.mxd
 - Anexo II.4.3-26_0329419-EAS-CGG-034-MapaDeÁreaDePescaDeItarema.mxd
 - Anexo II.4.3-27_0329419-EAS-CGG-035-MapaDeLocalizaçãoDaInfraestruturaDaCadeiaProdutivaDaPescaArtesanal.mxd
 - Anexo II.4.3-28_0329419-EAS-CGG-036-MapaDeAreaDePescaIndustrial_Emalhe.mxd
 - Anexo II.4.3-29_0329419-EAS-CGG-037-MapaDeAreaDePescaIndustrial_Manzuá.mxd
 - Anexo II.4.3-2A_0329419-EAS-CGG-010A-MapaDeComunidadesDePescaArtesanal.mxd
 - Anexo II.4.3-2B_0329419-EAS-CGG-010B-MapaDeComunidadesDePescaArtesanal.mxd

- Anexo II.4.3-2C_0329419-EAS-CGG-010C-MapaDeComunidadesDePescaArtesanal.mxd
- Anexo II.4.3-2_0329419-EAS-CGG-010-MapaDeComunidadesDePescaArtesanal.mxd
- Anexo II.4.3-30_0329419-EAS-CGG-038-MapaDeAreaDePescaIndustrial_Espinhel.mxd
- Anexo II.4.3-31_0329419-EAS-CGG-039-MapaDeConflitosPescaArtesanalIndustrial.mxd
- Anexo II.4.3-32_0329419-EAS-CGG-040-MapaDeÁreasDeInteresseTurístico.mxd
- Anexo II.4.3-3_0329419-EAS-CGG-011-MapaDeÁreaDePescaDeSantana.mxd
- Anexo II.4.3-4_0329419-EAS-CGG-012-MapaDeÁreaDePescaDeSouré.mxd
- Anexo II.4.3-5_0329419-EAS-CGG-013-MapaDeÁreaDePescaDeSalvaterra.mxd
- Anexo II.4.3-6_0329419-EAS-CGG-014-MapaDeÁreaDePescaDeCachoeiraDoArari.mxd
- Anexo II.4.3-7_0329419-EAS-CGG-015-MapaDeÁreaDePescaDeAbaetetuba.mxd
- Anexo II.4.3-8_0329419-EAS-CGG-016-MapaDeÁreaDePescaDeBarcarena.mxd
- Anexo II.4.3-9_0329419-EAS-CGG-017-MapaDeÁreaDePescaDeBelém.mxd
- Anexo II.4.4-1_0329419-EAS-CGG-041-MapaUnidadesDeConservação.mxd
- Anexo II.5-1_0329419-EAS-CGG-042-MapaDeSensibilidadeAmbiental.mxd
- Anexo II.7-1_0329419-EAS-CGG-042-MapaDeÁreadeInfluência.mxd

Simbologia:

--- Cota batimétrica

Nome do Arquivo: 02022.000714_2014.07_Brasil_MMA_2004_BatimetriaPol.shp

Formato: vetor

Topologia: Polígono

Descrição: Batimetria polígono

Atributos:

A tabela de atributos contém os seguintes itens:

| Nome do campo | Alias | Editável | Requerido | Tipo | Comprimento | Escala | Precisão | Descrição |
|---------------|----------|------------|------------|--------------|-------------|--------|----------|-------------------|
| FID | FID | Falso | Verdadeiro | OID | 4 | 0 | 0 | Index |
| Shape | Shape | Verdadeiro | Verdadeiro | Geometria | 0 | 0 | 0 | Tipo de Topologia |
| Cota_Min | Cota_Min | Verdadeiro | Falso | SmallInteger | 5 | 0 | 5 | Cota mínima |
| Cota_Max | Cota_Max | Verdadeiro | Falso | SmallInteger | 5 | 0 | 5 | Cota máxima |

Mapas temáticos relacionados:

- Anexo II.2-1_0329419-EAS-CGG-001_MapaDeLocalização.mxd
- Anexo II.3-1_0329419-EAS-CGG-002_MapaDaÁreaDeEstudo.mxd
- Anexo II.4.2-1_0329419-EAS-CGG-003-MapaEcosistemasCosteiroseOceânicos.mxd
- Anexo II.4.2-2_0329419-EAS-CGG-004-MapaDeOcorrenciaDeCetáceos.mxd
- Anexo II.4.2-3_0329419-EAS-CGG-005-MapaDeOcorrenciaDeSirênios.mxd
- Anexo II.4.2-4_0329419-EAS-CGG-006-MapaDeOcorrenciaDeQuelônios.mxd
- Anexo II.4.2-5_0329419-EAS-CGG-007-MapaDeAreaDeConcentraçãoDeRecursosPesqueiro.mxd
- Anexo II.4.2-6_0329419-EAS-CGG-008-MapaDeÁreasPriotitáriasDoProbio.mxd
- Anexo II.4.3-10_0329419-EAS-CGG-018-MapaDeÁreaDePescaDeSantoAntônioDoTauá.mxd
- Anexo II.4.3-11_0329419-EAS-CGG-019-MapaDeÁreaDePescaDeColares.mxd
- Anexo II.4.3-12_0329419-EAS-CGG-020-MapaDeÁreaDePescaDeVigia.mxd

- Anexo II.4.3-13_0329419-EAS-CGG-021-
MapaDeÁreaDePescaDeSãoCaetanoDeOdivelas.mxd
- Anexo II.4.3-14_0329419-EAS-CGG-022-MapaDeÁreaDePescaDeCuruçá.mxd
- Anexo II.4.3-15_0329419-EAS-CGG-023-MapaDeÁreaDePescaDeMarapanim.mxd
- Anexo II.4.3-16_0329419-EAS-CGG-024-MapaDeÁreaDePescaDeMagalhãesBarata.mxd
- Anexo II.4.3-17_0329419-EAS-CGG-025-MapaDeÁreaDePescaDeMaracanã.mxd
- Anexo II.4.3-18_0329419-EAS-CGG-026-MapaDeÁreaDePescaDeSalinópolis.mxd
- Anexo II.4.3-19_0329419-EAS-CGG-027-MapaDeÁreaDePescaDeSãoJoãoDePirabas.mxd
- Anexo II.4.3-1_0329419-EAS-CGG-009-MapaDeGerenciamentoDeResíduos.mxd
- Anexo II.4.3-20_0329419-EAS-CGG-028-MapaDePescaDeBragança.mxd
- Anexo II.4.3-21_0329419-EAS-CGG-029-MapaDeÁreaDePescaDeAugustoCorrêa.mxd
- Anexo II.4.3-22_0329419-EAS-CGG-030-MapaDeÁreaDePescaDeRaposa.mxd
- Anexo II.4.3-23_0329419-EAS-CGG-031-MapaDeÁreaDePescaDeBarreirinhas.mxd
- Anexo II.4.3-24_0329419-EAS-CGG-032-MapaDeÁreaDePescaDeLuísCorreia.mxd
- Anexo II.4.3-25_0329419-EAS-CGG-033-MapaDeÁreaDePescaDeAcaráú.mxd
- Anexo II.4.3-26_0329419-EAS-CGG-034-MapaDeÁreaDePescaDeItarema.mxd
- Anexo II.4.3-27_0329419-EAS-CGG-035-
MapaDeLocalizaçãoDaInfraestruturaDaCadeiaProdutivaDaPescaArtesanal.mxd
- Anexo II.4.3-28_0329419-EAS-CGG-036-MapaDeAreaDePescaIndustrial_Emalhe.mxd
- Anexo II.4.3-29_0329419-EAS-CGG-037-MapaDeAreaDePescaIndustrial_Manzuá.mxd
- Anexo II.4.3-2A_0329419-EAS-CGG-010A-MapaDeComunidadesDePescaArtesanal.mxd
- Anexo II.4.3-2B_0329419-EAS-CGG-010B-MapaDeComunidadesDePescaArtesanal.mxd
- Anexo II.4.3-2C_0329419-EAS-CGG-010C-MapaDeComunidadesDePescaArtesanal.mxd

- Anexo II.4.3-2_0329419-EAS-CGG-010-MapaDeComunidadesDePescaArtesanal.mxd
- Anexo II.4.3-30_0329419-EAS-CGG-038-MapaDeAreaDePescaIndustrial_Espinhel.mxd
- Anexo II.4.3-31_0329419-EAS-CGG-039-MapaDeConflitosPescaArtesanalIndustrial.mxd
- Anexo II.4.3-32_0329419-EAS-CGG-040-MapaDeÁreasDeInteresseTurístico.mxd
- Anexo II.4.3-3_0329419-EAS-CGG-011-MapaDeÁreaDePescaDeSantana.mxd
- Anexo II.4.3-4_0329419-EAS-CGG-012-MapaDeÁreaDePescaDeSouré.mxd
- Anexo II.4.3-5_0329419-EAS-CGG-013-MapaDeÁreaDePescaDeSalvaterra.mxd
- Anexo II.4.3-6_0329419-EAS-CGG-014-MapaDeÁreaDePescaDeCachoeiraDoArari.mxd
- Anexo II.4.3-7_0329419-EAS-CGG-015-MapaDeÁreaDePescaDeAbaetetuba.mxd
- Anexo II.4.3-8_0329419-EAS-CGG-016-MapaDeÁreaDePescaDeBarcarena.mxd
- Anexo II.4.3-9_0329419-EAS-CGG-017-MapaDeÁreaDePescaDeBelém.mxd
- Anexo II.4.4-1_0329419-EAS-CGG-041-MapaUnidadesDeConservação.mxd
- Anexo II.5-1_0329419-EAS-CGG-042-MapaDeSensibilidadeAmbiental.mxd
- Anexo II.7-1_0329419-EAS-CGG-042-MapaDeÁreadeInfluência.mxd

Simbologia:

Batimetria

| |
|--------------|
| 0 - 5m |
| 5 - 60m |
| 60 - 100m |
| 100 - 200m |
| 200 - 300m |
| 300 - 400m |
| 400 - 500m |
| 500 - 600m |
| 600 - 700m |
| 700 - 800m |
| 800 - 900m |
| 900 - 1000m |
| 1000 - 1500m |
| 1500 - 2000m |
| 2000 - 2500m |
| 2500 - 3000m |
| 3000 - 3500m |
| 3500 - 4000m |

Nome do Arquivo:

02022.000714_2014.07_Para_AECOM_HtMM_2014_15_GerenciamentoDeResiduos.shp

Formato: vetor**Topologia:** Polígono**Descrição:****Atributos:**

A tabela de atributos contém os seguintes itens:

| Nome do campo | Alias | Editável | Requerido | Tipo | Comprimento | Escala | Precisão | Descrição |
|---------------|----------|------------|------------|-----------|-------------|--------|----------|--------------------------------------|
| FID | FID | Falso | Verdadeiro | OID | 4 | 0 | 0 | Index |
| Shape | Shape | Verdadeiro | Verdadeiro | Geometria | 0 | 0 | 0 | Tipo de Topologia |
| Name | Name | Verdadeiro | Falso | Texto | 254 | 0 | 0 | Determina o nome do elemento mapeado |
| Serviços | Serviços | Verdadeiro | Falso | Texto | 100 | 0 | 0 | #serviços |

Mapas temáticos relacionados:

- Anexo II.4.3-1_0329419-EAS-CGG-009-MapaDeGerenciamentoDeResiduos.mxd

Simbologia:

Gerenciamento de resíduos**Serviços**

- Transporte, Armazenamento
- Transporte, Incineração, Blendagem, Reprocessamento
- Transporte, Incineração, Reciclagem
- Transporte, Triagem