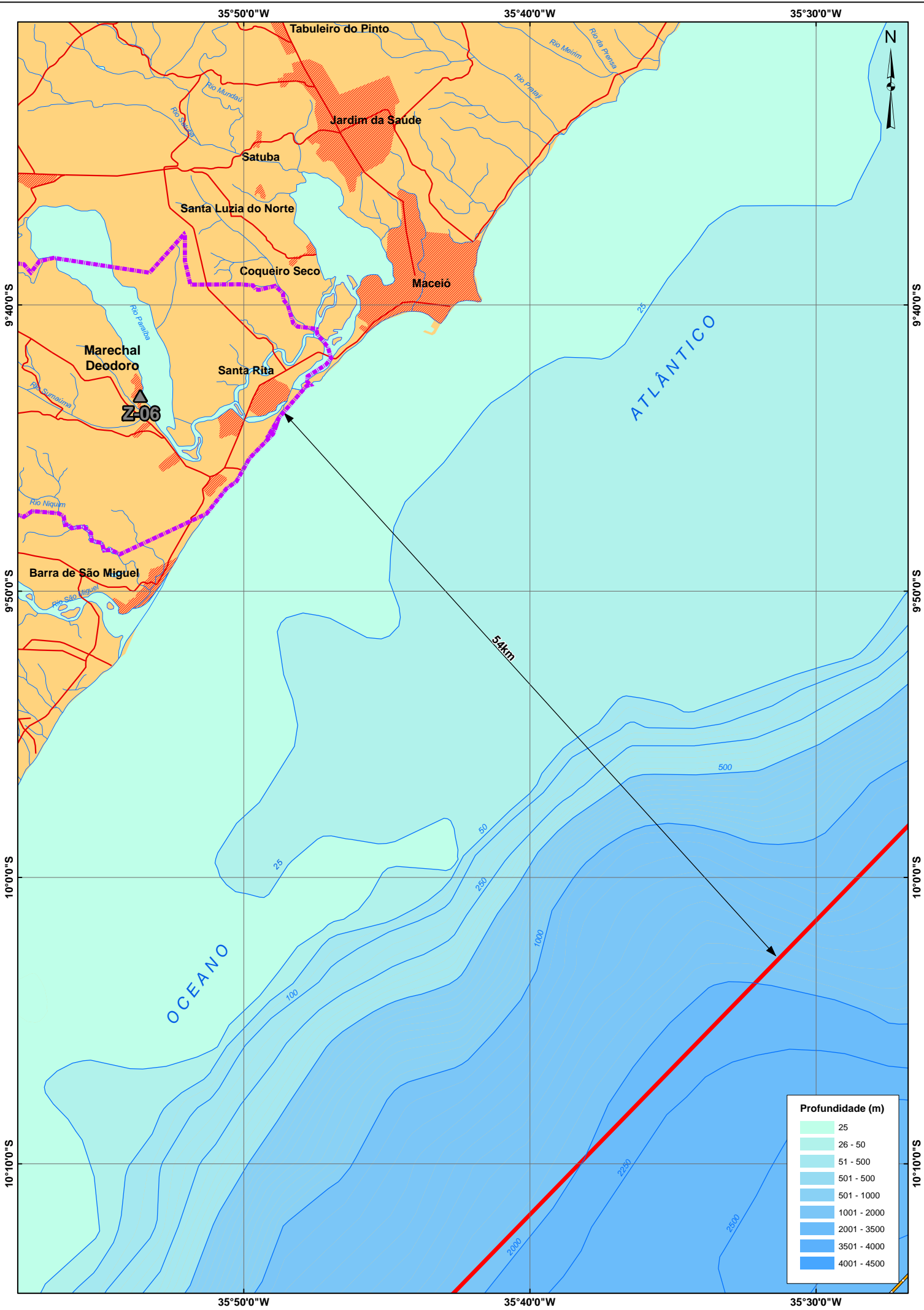


PRINCIPAIS DISTÂNCIAS (MARECHAL DEODORO)	
SEDE MUNICIPAL	0km
ÁREA DE MANOBRA	54km
PORTO DE MACEIÓ	21km

ÁREA	MUNICÍPIO	COLÔNIA	MUNICÍPIO	PESCADORES		
				COM RGP	SEM RGP	DEFESO
04	BARRA DE SANTO ANTÔNIO	Z-14	BARRA DE SANTO ANTÔNIO	1000	100	600
	BARRA DE SÃO MIGUEL	Z-07	BARRA DE SÃO MIGUEL	350	80	3
	CORURIBE	Z-10	CORURIBE	1400	-	606
	FELIZ DESERTO	Z-37	FELIZ DESERTO	234	500	234
	JAPARATINGA	Z-28	JAPARATINGA	800	8	600
	JEQUIÁ DA PRAIA	Z-13	JEQUIÁ DA PRAIA	600	300	25
	MACEIÓ	Z-01	MACEIÓ	298	1505	20
	MARAGOGI	Z-02	MACEIÓ	472	200	-
	MARECHAL DEODORO	Z-15	MARAGOGI	2000	400	250
	PARIPUEIRA	Z-06	MARECHAL DEODORO	3680	3000	-
	PASSO DE CAMARAGIBE	Z-21	PARIPUEIRA	100	260	10
	PIAÇABUÇU	Z-22	PASSO DE CAMARAGIBE	320	15	-
	PORTO DE PEDRAS	Z-19	PIAÇABUÇU	4800	100	3600
	ROTEIRO	Z-25	PORTO DE PEDRAS	100	400	30
	SÃO MIGUEL DOS MILAGRES	Z-24	ROTEIRO	1800	2000	-
		Z-11	SÃO MIGUEL DOS MILAGRES	460	-	47



Convenções Cartográficas

LIMITE ESTADUAL

RODOVIA

ÁREA URBANA

LIMITE MUNICIPAL

CURSO D'ÁGUA

CORPO D'ÁGUA

Legenda

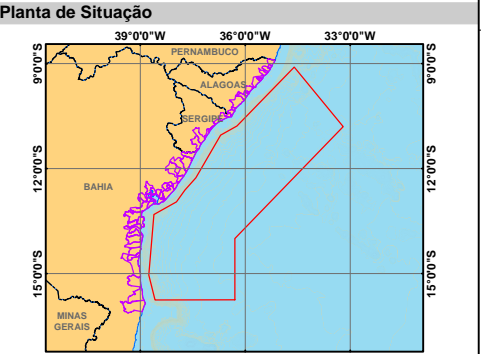
BASE DE APOIO MARÍTIMO

LINHAS DE SÍSMICA

ÁREA DE MANOBRA

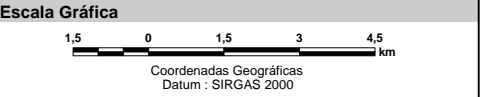
COLÔNIA DE PESCA

ÁREA DE ATUAÇÃO DA FROTA DE PESCA ARTESANAL



Referências

- Base Cartográfica Continua, escala 1:250.000, 2009 (IBGE).



Cartografia Digital

ICF Consultoria do Brasil



Projeto

PESQUISA SÍSMICA MARÍTIMA DA BACIA DO JEQUITINHONHA À SERGIPE/ALAGOAS

Título

MUNICÍPIO DE MARECHAL DEODORO (AL)

Escala 1:150.000 Data Dezembro/2012

Mapa n° 4.3.2-48