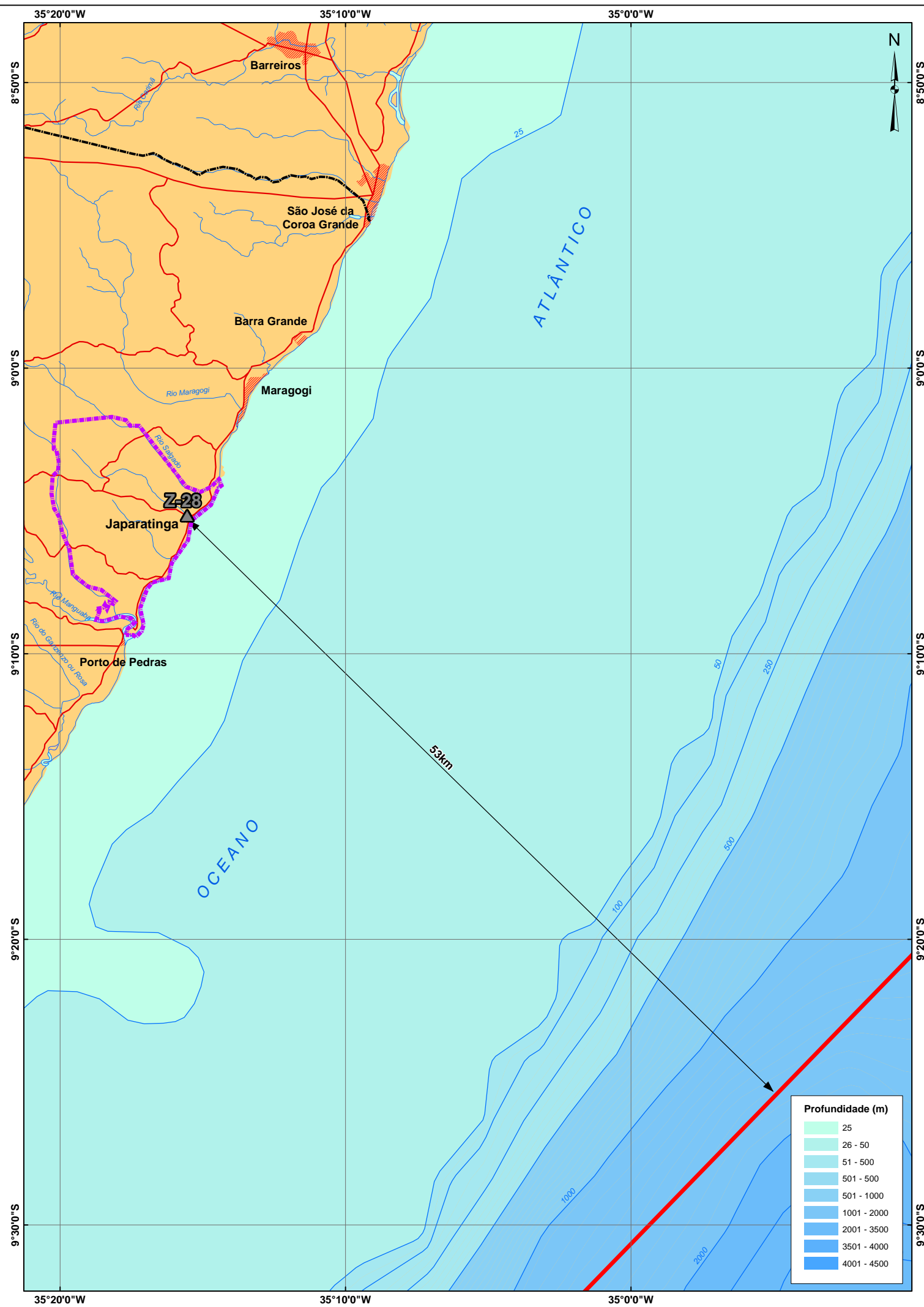


PRINCIPAIS DISTÂNCIAS (JAPARATINGA)	
SEDE MUNICIPAL	0km
ÁREA DE MANOBRA	53km
PORTO DE MACEIÓ	79km

ÁREA	MUNICÍPIO	COLÔNIA	MUNICÍPIO	PESCADORES		
				COM RGP	SEM RGP	DEFESO
04	BARRA DE SANTO ANTÔNIO	Z-14	BARRA DE SANTO ANTÔNIO	1000	100	600
	BARRA DE SÃO MIGUEL	Z-07	BARRA DE SÃO MIGUEL	350	80	3
	CORURIBE	Z-10	CORURIBE	1400	-	606
	FELIZ DESERTO	Z-37	FELIZ DESERTO	234	500	234
	JAPARATINGA	Z-28	JAPARATINGA	800	8	600
	JEQUIÁ DA PRAIA	Z-13	JEQUIÁ DA PRAIA	600	300	25
	MACEIÓ	Z-01	MACEIÓ	298	1505	20
	MARAGOGI	Z-02	MACEIÓ	472	200	-
	MARECHAL DEODORO	Z-15	MARAGOGI	2000	400	250
	PARIPUEIRA	Z-06	MARECHAL DEODORO	3680	3000	-
	PASSO DE CAMARAGIBE	Z-21	PARIPUEIRA	100	260	10
	PIAÇABUÇU	Z-22	PASSO DE CAMARAGIBE	320	15	-
	PORTO DE PEDRAS	Z-19	PIAÇABUÇU	4800	100	3600
	ROTEIRO	Z-25	PORTO DE PEDRAS	100	400	30
	SÃO MIGUEL DOS MILAGRES	Z-24	ROTEIRO	1800	2000	-
		Z-11	SÃO MIGUEL DOS MILAGRES	460	-	47



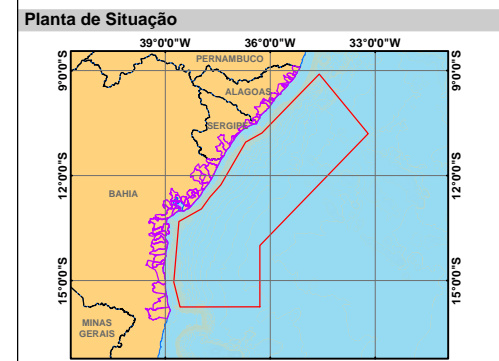
Convenções Cartográficas

LIMITE ESTADUAL	---	LIMITE MUNICIPAL	---
RODOVIA	—	CURSO D'ÁGUA	—
ÁREA URBANA	▨	CORPO D'ÁGUA	—


Legenda

	BASE DE APOIO MARÍTIMO
	LINHAS DE SÍSMICA
	ÁREA DE MANOBRA

	COLÔNIA DE PESCA
	ÁREA DE ATUAÇÃO DA FROTA DE PESCA ARTESANAL



Referências
- Base Cartográfica Contínua, escala 1:250.000, 2009 (IBGE).



Cartografia Digital
ICF Consultoria do Brasil



Projeto
PESQUISA SÍSMICA MARÍTIMA DA BACIA DO JEQUITINHONHA À SERGIPE/ALAGOAS

Título
MUNICÍPIO DE JAPARATINGA (AL)

Escala 1:150.000 Data Dezembro/2012
Mapa n° 4.3.2-44