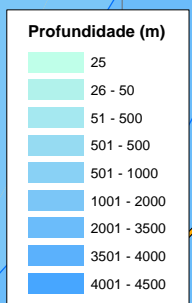
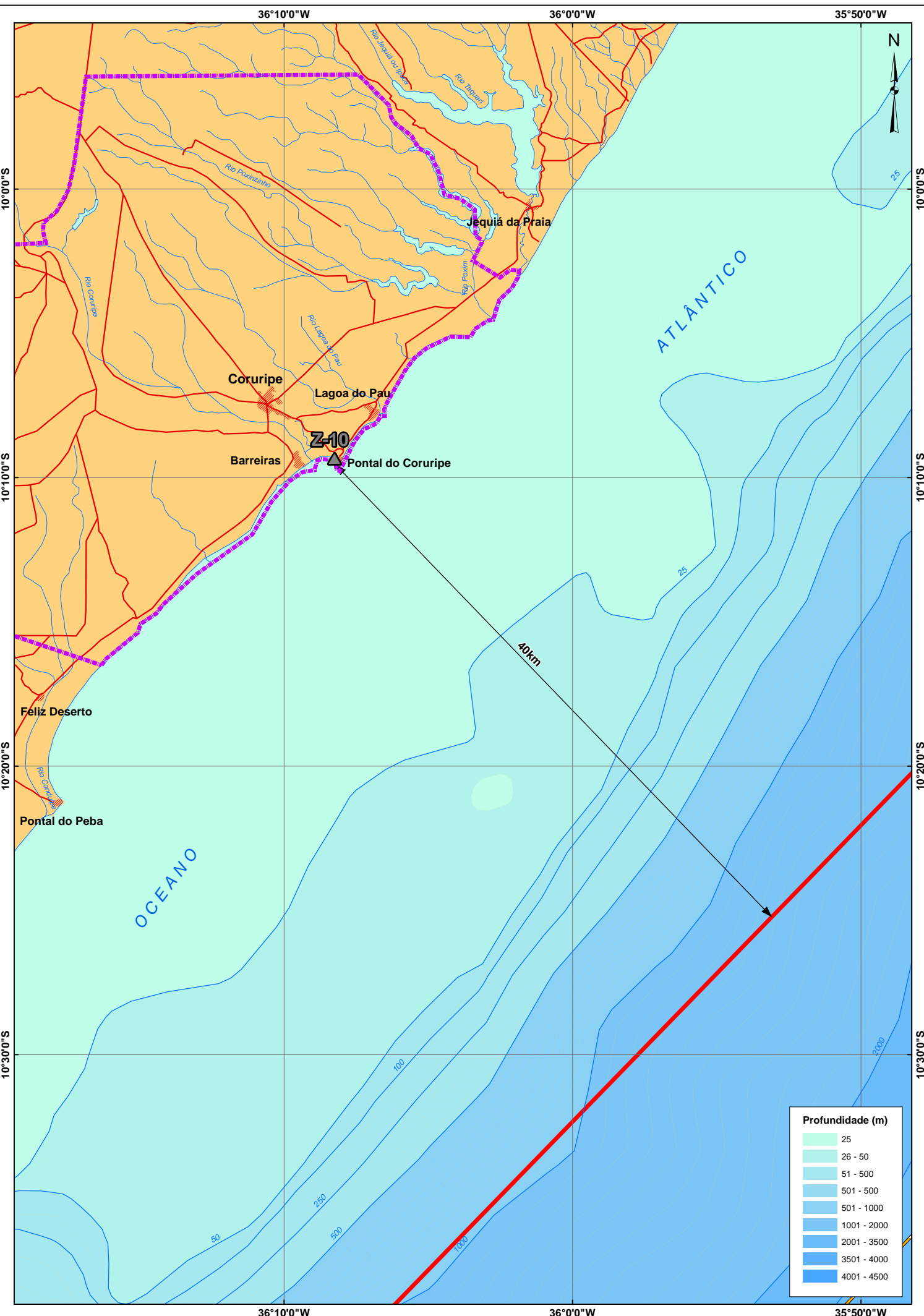


**PRINCIPAIS DISTÂNCIAS (CORURIFE)**

|                 |      |
|-----------------|------|
| SEDE MUNICIPAL  | 6km  |
| ÁREA DE MANOBRA | 40km |
| PORTO DE MACEIÓ | 75km |

| ÁREA | MUNICÍPIO               | COLÔNIA | MUNICÍPIO               | PESCADORES |         |        |
|------|-------------------------|---------|-------------------------|------------|---------|--------|
|      |                         |         |                         | COM RGP    | SEM RGP | DEFESO |
| 04   | BARRA DE SANTO ANTÔNIO  | Z-14    | BARRA DE SANTO ANTÔNIO  | 1000       | 100     | 600    |
|      | BARRA DE SÃO MIGUEL     | Z-07    | BARRA DE SÃO MIGUEL     | 350        | 80      | 3      |
|      | CORURIFE                | Z-10    | CORURIFE                | 1400       | -       | 606    |
|      | FELIZ DESERTO           | Z-37    | FELIZ DESERTO           | 234        | 500     | 234    |
|      | JAPARATINGA             | Z-28    | JAPARATINGA             | 800        | 8       | 600    |
|      | JEQUIÁ DA PRAIA         | Z-13    | JEQUIÁ DA PRAIA         | 600        | 300     | 25     |
|      | MACEIÓ                  | Z-01    | MACEIÓ                  | 298        | 1505    | 20     |
|      | MARAGOGI                | Z-02    | MACEIÓ                  | 472        | 200     | -      |
|      | MARECHAL DEODORO        | Z-15    | MARAGOGI                | 2000       | 400     | 250    |
|      | PARIPUEIRA              | Z-06    | MARECHAL DEODORO        | 3680       | 3000    | -      |
|      | PASSO DE CAMARAGIBE     | Z-21    | PARIPUEIRA              | 100        | 260     | 10     |
|      | PIAÇABUÇU               | Z-22    | PASSO DE CAMARAGIBE     | 320        | 15      | -      |
|      | PORTO DE PEDRAS         | Z-19    | PIAÇABUÇU               | 4800       | 100     | 3600   |
|      | ROTEIRO                 | Z-25    | PORTO DE PEDRAS         | 100        | 400     | 30     |
|      | SÃO MIGUEL DOS MILAGRES | Z-24    | ROTEIRO                 | 1800       | 2000    | -      |
|      | SÃO MIGUEL DOS MILAGRES | Z-11    | SÃO MIGUEL DOS MILAGRES | 460        | -       | 47     |

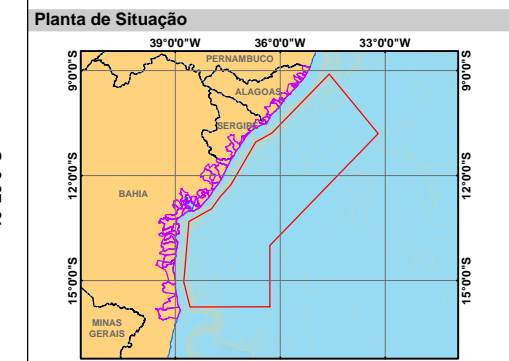


**Convenções Cartográficas**

- LIMITE ESTADUAL: ---
- RODOVIA: ---
- ÁREA URBANA: [Red hatched box]
- LIMITE MUNICIPAL: - - - -
- CURSO D'ÁGUA: ---
- CORPO D'ÁGUA: [Light blue box]

**Legenda**

- [Yellow box with M]: BASE DE APOIO MARÍTIMO
- [Red dashed line]: LINHAS DE SÍSMICA
- [Red box]: ÁREA DE MANOBRA
- [Black triangle]: COLÔNIA DE PESCA
- [Purple box]: ÁREA DE ATUAÇÃO DA FROTA DE PESCA ARTESANAL



**Referências**

- Base Cartográfica Contínua, escala 1:250.000, 2009 (IBGE).

**Escala Gráfica**

1,5 0 1,5 3 4,5 km

Coordenadas Geográficas  
Datum : SIRGAS 2000

**Cartografia Digital**

ICF Consultoria do Brasil

**Execução**

ICF

**Cliente**

Ifremer

**Projeto**

PESQUISA SÍSMICA MARÍTIMA DA BACIA DO JEQUITINHONHA À SERGIPE/ALAGOAS

**Título**

MUNICÍPIO DE CORURIFE (AL)

Escala 1:150.000 Data Dezembro/2012  
Mapa n° 4.3.2-42