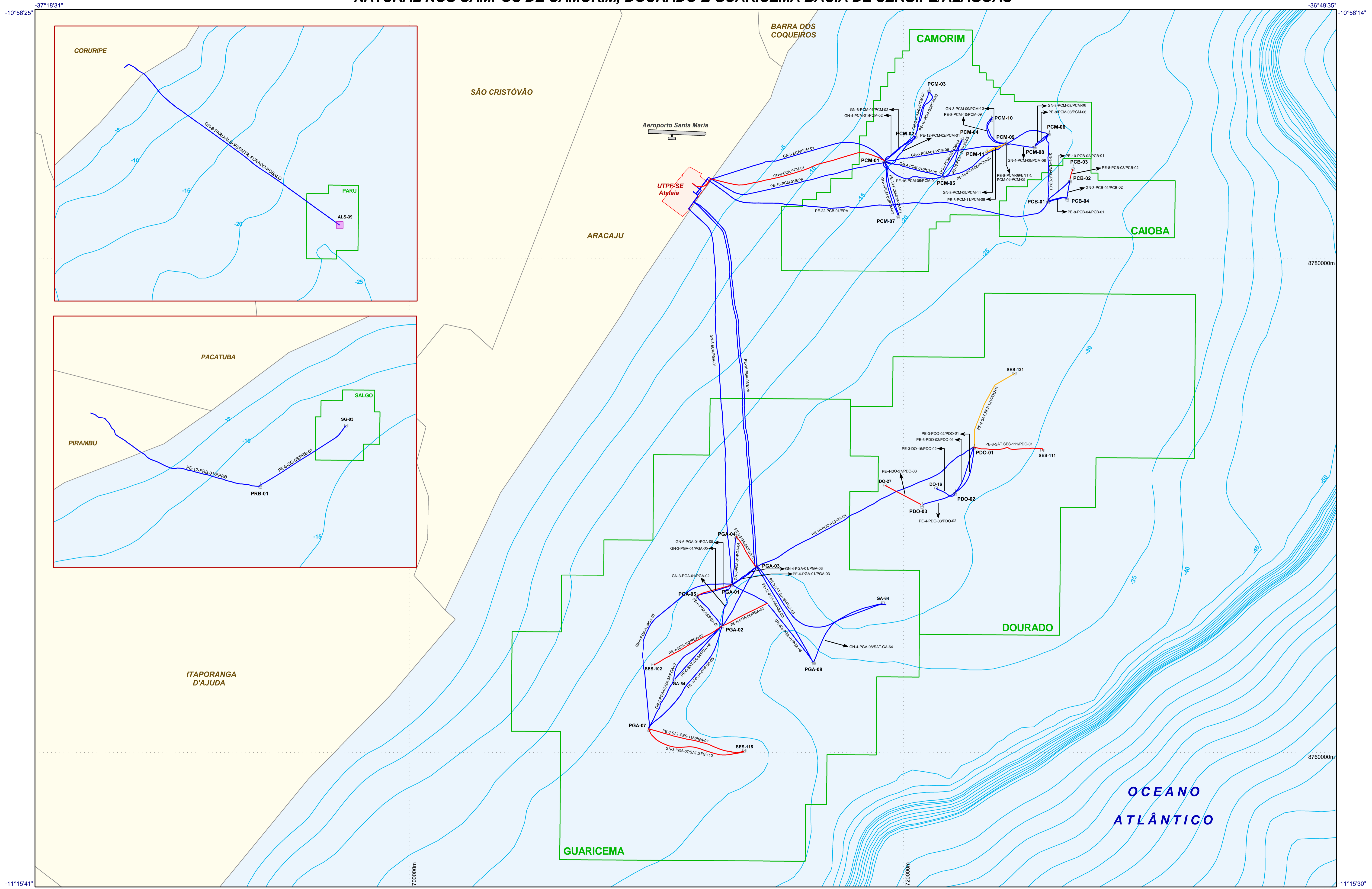


"ESTUDO DE IMPACTO AMBIENTAL PARA A AMPLIAÇÃO DO SISTEMA DE PRODUÇÃO E ESCOAMENTO DE PETRÓLEO E GÁS NATURAL NOS CAMPOS DE CAMORIM, DOURADO E GUARICEMA BACIA DE SERGIPE/ALAGOAS"



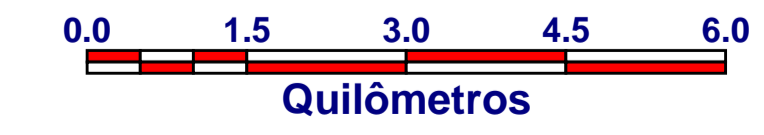
LEGENDA

- Bóia ALS-39
- Árvore de Natal Molhada
- Área da Petrobras
- Blocos de Produção da Petrobras
- Aeroporto
- Batimetria
- Limite Municipal


MALHA DUTOVIÁRIA

- Duto Desativado
- Duto em Operação

ESCALA GRÁFICA



SISTEMA DE PROJEÇÃO : UTM
 DATUM : SIRGAS 2000
 MC : -39°W



Título: Mapa da Malha Dutoviária - Situação Futura				
Compilado:	Desenhado:	Verificado:	Aprovado:	Folha:
Sandro Luis	UN-SEAL/SMS	Luis Sávio Sousa	Silvio Santos Jr.	1 de 1
Data:	Numero:	Rev:		
30/05/2014		00		

Fonte:
 Base Cartográfica do GISSEAL;
 Os dutos apresentados no mapa foram obtidos da tabela enviada a resposta do PT 534/13 - Anexo1 - Situação atual e futura da malha dutoviária.