









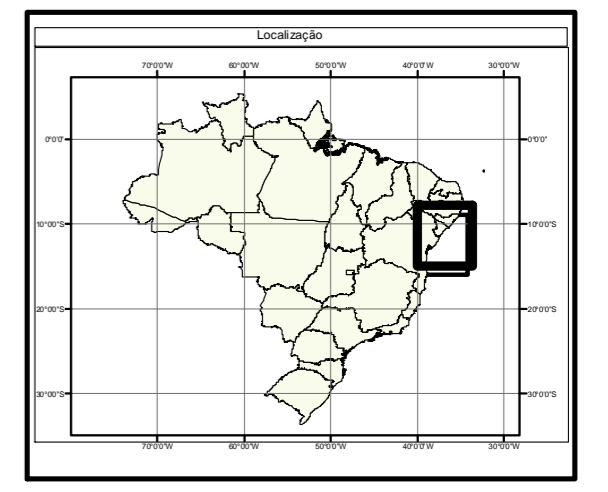
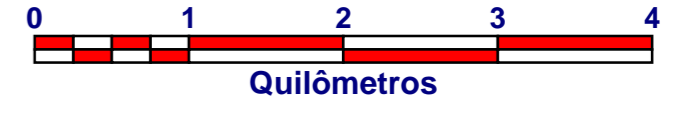
**"ATIVIDADE DE PRODUÇÃO EM ÁGUAS RASAS DO CAMPO CAIOBA DA BACIA DE SERGIPE / ALAGOAS"**

**LEGENDA**

-  Poço Produtor de Gás
-  Plataforma
-  Dutos Rígidos
-  Bloco de Produção
-  Massa D'água
-  Quadro de Bóias
-  Limite Municipal



**ESCALA GRÁFICA**



 <b>PETROBRAS</b>		
<b>TÍTULO:</b> MAPA DE LOCALIZAÇÃO		
COMPILADO	DESENHADO	
BRUNA SOUZA	UO-SEAL/SMS	
VERIFICADO	APROVADO	
SEBASTIÃO ANDRELINO	SÍLVIO SANTOS JR	
DATA	FOLHA	REVISÃO
29/05/13	01/01	00
SISTEMA DE PROJEÇÃO: UTM		
DATUM: SIRGAS 2000 MC: -39°W		
<b>FONTE:</b> BASE CARTOGRÁFICA DO GISSEAL		
<small>ESTE DOCUMENTO É DE PROPRIEDADE DA PETRÓLEO BRASILEIRO S.A. - PETROBRAS, E NÃO PODE SER REPRODUZIDO OU USADO PARA QUALQUER FINALIDADE DIFERENTE DAQUELA PARA A QUAL ESTÁ SENDO FORNECIDO.</small>		