















**Legenda Temática**

-  Projeto Tamar - Base Ubatuba
-  Áreas prioritárias de desovas
-  Áreas de ocorrências de desovas
-  Áreas de alimentação de adultos (telemetria)
-  Áreas de alimentação
-  Áreas ponteciais de alimentação

**Convenções do Mapa**

- Bases de Apoio**
-  Aéreo
  -  Aéreo esporádico
  -  Aéreo em caso de emergência
  -  Marítimo
  -  Marítimo esporádico
  -  Blocos de Exploração - Etapa 2
  -  Campos de Produção - Etapa 2
  -  Bacia de Santos

**Convenções Cartográficas**


-  Limite Estadual

**Localização Geral**




**Referências utilizadas:**

- Distribuição geográfica da tartaruga marinha *Eretmochelys imbricata* (Linnaeus, 1766) no Brasil (ICMbio, 2011);
- Área da Bacia de Santos disponibilizada por Petrobras (2013);
- Blocos de Exploração e Campos de Produção (ANP, 2012);
- Unidades Federais (IBGE, 2005).



Projeção Geográfica  
Datum SIRGAS 2000



**EIA DA ATIVIDADE DE PRODUÇÃO E ESCOAMENTO DE PETRÓLEO E GÁS NATURAL DO POLO PRÉ-SAL DA BACIA DE SANTOS - ETAPA 2**

**DISTRUBUIÇÃO GEOGRÁFICA DA TARTARUGA MARINHA ERETMOCHELYS IMBRICATA**

Data:	Figura:	Escala:	Rev.
Junho/2014	2	1:12.500.000	0